

Informations et Statistiques sur le Recensement de 1946 de Jalognes, Cher

Informations sur le recensement

Des nouvelles versions de ce document seront réalisées suivant l'accès des archives en ligne pour compléter les données complémentaires.

La dernière page du document du Recensement de Jalognes de 1946, ci-dessous :

RÉCAPITULATIF DU RECENSEMENT NOMINATIF

A. Tableau récapitulatif de la population inscrite sur la liste nominative et répartition de cette population en population agglomérée et population éparsée.

Quartiers, villages, hameaux sections ou rues	Nombre				
	de maisons	de ménages	d'individus	De Fran- çais	d'Étran- gers
1) Quartiers, sections ou rues formant l'agglomération du chef-lieu					
Jalognes : Bourg	43	56	151	145	6
I : Total de la population agglomérée au chef-lieu	43	56	151	145	6
2) Section, villages, hameaux, fermes et habitations en dehors de l'agglomération du chef-lieu, formant la population dite éparsée					
La Saulnière	8	9	24	24	
La Mourate	1	1	3	3	
La Croix Saint Marc	3	4	7	7	
L'Alouette	2	2	6	6	
La Caillote	6	5	16	15	1
Montpiton	4	5	21	21	
Faulin		1	14	11	3
La Pomeraterie	2	1	1	1	
La Poutonne	1	1	6	6	
Les Collins	2	2	18	12	6
Les Bréchières	1	1	5	5	
Les Margots	1	1	7	7	
Les Hauts Boulets	1	1	6	5	1
Pesselières	50	47	151	151	
Le Foulon	1	1	3	3	
Chantereine	3	1	10	10	
Benelle	10	11	41	41	
Chiron	16	8	15	13	2
La Bannie	2	1	5	4	1
Le Moulin Blanc	1	1	1	1	
Les Pascauds	8	7	18	18	
La Canaterie	2	1	2		2
Le Palais	6	6	15	15	
Vinairy	17	16	36	35	1
Le Gravereau	3	3	10	10	
La Guerre de l'arasse	1				
Les Averdines	1				
II - Total de la population éparsée	153	137	441	424	17
Report de la population agglomérée au chef-lieu	43	56	151	145	6
III -TOTAL GÉNÉRAL de la population inscrite sur la liste nominative	196	193	592	569	23

B. Tableau récapitulatif de la population comptées à part en exécution de l'article 2 du décret du 22 septembre 1945.

Catégories de Population	Nombre		
	d'individus	De Français	d'Étrangers
Militaires et marins des armées de terre et de mer logés dans les casernes et quartiers			
Détenus dans les :			
• Maisons centrales de force et de correction			
• Maisons d'éducation correctionnelle et colonies agricoles			
• Maisons d'arrêt, de justice et de correctionnelle			
Individus recueillis dans les :			
• Dépôts de mendicité			
• Asiles d'aliénés			
• Hospices			
Élèves internes des :			
• Lycées et collèges communaux et écoles normales primaires			
• Écoles spéciales			
• Séminaires			
• Maisons d'éducation et écoles avec pensionnat			
Membres des communautés religieuses à l'exception de ceux qui sont détachés au service des hospices et des écoles			
Ouvriers étrangers à la commune occupés aux chantiers temporaires de travaux publics			
IV - TOTAL de la population comptée à part			

C. Récapitulation Générale de la population de la commune.

		Individus	Français	Étrangers
Population agglomérée au chef-lieu (Total I)		151	145	6
Population épars (Total II)		441	424	17
Total municipal (Total III = I + II)		592	569	23
Population comptée à part (Total IV)				
Total Général de la population de la commune (III + IV)		592	569	23
Dont	Présents le jour du recensement	581	558	23
	Absent le jour du recensement	11	11	0

A Jalognes le 12 avril 1946, le Maire : signature

RÉCAPITULATIF DES POPULATIONS suivant leurs âges

Nés au cours des années									
Avant 1886 60 ans et plus		1886 à 1905 40 à 59 ans		1906 à 1925 20 à 39 ans		1926 à 1944 1 à 19 ans		1945 ou 1946	
Année	Nombre	Année	Nombre	Année	Nombre	Année	Nombre	Année	Nombre
1854	1	1886	4	1906	7	1926	12	1945	12
1856	2	1887	11	1907	5	1927	8	1946	2
1858	1	1888	11	1908	8	1928	8		
1859	1	1889	1	1909	7	1929	7		
1860	2	1890	15	1910	8	1930	6		
1862	1	1891	7	1911	10	1931	6		
1863	2	1892	3	1912	5	1932	8		
1865	1	1893	8	1913	4	1933	9		
1866	7	1894	4	1914	9	1934	8		
1867	2	1895	6	1915	2	1935	6		
1868	4	1896	6	1916	2	1936	5		
1869	4	1897	9	1917	5	1937	7		
1870	6	1898	10	1918	9	1938	9		
1871	6	1899	5	1919	6	1939	6		
1872	4	1900	8	1920	10	1940	5		
1873	4	1901	9	1921	13	1941	7		
1874	5	1902	4	1922	20	1942	11		
1875	5	1903	10	1923	8	1943	18		
1876	3	1904	9	1924	3	1944	7		
1877	7	1905	3	1925	12				
1878	6								
1879	9								
1880	9								
1881	7								
1882	8								
1883	2								
1884	8								
1885	12								
Total	129		143		153		153		14
% / 592	21,8		24,2		25,8		25,8		2,4

Tableau réalisé à partir des âges fournis par le recenseur.

Informations sur le recensement

Le recensement de Jalognes en 1946 a été réalisé conforme à la demande, le bourg et les villages.

Le recensement contenait le patronyme de l'époux, le prénom, le titre, qualification, états, professions ou fonctions. Souvent un prénom est indiqué, le prénom usuel, qui peut être le premier, ou le dernier, ou l'un des prénoms donnés à la naissance. **Le patronyme de l'épouse est celui de son mari, mais pas celui donné à sa naissance**

L'année de naissance de l'individu et **pas de lieu de naissance**, sa nationalité, son lien de parenté avec le chef de famille sont indiqués. Des erreurs de date ont été décelées voir le tableau « Écart de date entre les relevés et les informations trouvées » et le tableau des individus ayant plus de 3 années d'erreurs.

Problème sur le récapitulatif

Aucun numéro de maison n'est indiqué dans la liste nominative.

Le lieu-dit Faulin n'a pas de maison, mais un ménage. Le lieu-dit de la Pomeraterie suivant au lieu-dit Faulin le nombre de maison est de deux. Mais en réalité une maison pour Faulin et une maison pour la Pomeraterie. Trois maisons existaient en 1936.

Au lieu-dit de la Bannie, page N°11, le ménage N°193 est composé de deux parents d'origine ukrainienne et deux enfants nés en France, et d'une bonne française. Les 4 personnes sont de nationalité ukrainienne. Une seule personne est compté comme étrangère dans le récapitulatif pour le lieu-dit de la Bannie.

Le village de Vinairy est composé de 15 ménages du N°179 à N°193 et non de 16 ménages.

Problèmes de saisie

Dans le village de Pesselières, page N°6, pas de ménage N°92.

Dans le village de Pesselières, page N°8, le ménage N°121 est composé de deux sœurs Ferrand Léonie et Honorine et non un chef de famille et son épouse.

Dans le village de Pesselières, page N°8, le ménage N°125 est composé de Bédu Ernest et Valentine (beau-père et belle-mère et non père et mère)

Dans le village des Pascauds, page N°11, le ménage N°170 est composé de Raffestin Pierre fille au lieu de fils.

Dans le village de Vinairy, page N°12, le ménage N°191 est composé de Berneau Michel, oncle, né en 1966 (après la date de recensement) au lieu de 1866.

Sans lieu de naissance, et avec une année de naissance inférieure à 100 ans, la recherche de l'individu est impossible.

Doublons

Lorsque j'ai créé un code individu, c'était pour suivre l'individu à travers les recensements. S'il déménageait, s'il changeait d'emploi, je pouvais le suivre. Puis j'ai voulu vérifier, s'il n'avait pas été compté deux fois par le recenseur et comprendre pourquoi.

Le code individu :

Un code individu a été saisi pour chaque individu. Il est constitué :

- du sexe de la personne, une lettre F : Femme, H : Homme (parfois le sexe ne peut pas être déterminé : Marie a été utilisé pour les femmes et hommes. La profession de domestique est utilisé pour les hommes et femmes.)
- de l'année de naissance, quatre chiffres : 1791, 1870, etc (l'année est calculée à partir de l'âge indiqué, mais cette âge est donné avec plus ou moins de précision. Lorsque l'acte de naissance est trouvé, l'année est sûre. Sauf dans le cas d'une naissance déclaré l'année suivante pour les naissances de la fin d'une année. Je prends la date de naissance et nom la date de l'acte.)
- du mois de naissance, deux chiffres : 03 pour mars, 11 pour novembre (le mois est mis par défaut à 00, Lorsque l'acte de naissance est trouvé, le mois est sûr. Sauf dans le cas d'une naissance déclaré le mois suivant pour les naissances de la fin d'un mois. Je prends la date de naissance et nom la date de l'acte.),
- un séparateur : un point
- du code INSEE de la commune, cinq chiffres : deux chiffres pour le département et trois chiffres pour la commune. Pour les personnes nées à l'étranger, le code INSEE du pays est mis, il commence par 99. Pour les personnes n'ayant pas de lieu de naissance connu, 00000 est mis,
- un séparateur : un point
- de trois lettres représentant le nom et le premier prénom. Pour le nom : la 1^{er} lettre et la 3^{ème} lettre est prise. Pour le prénom : la 1^{er} lettre est prise. Exemples :
 - Picard Marie : PCM
 - Pinard Marguerite : PNM

Problème : Pour différencier deux jumeaux ou deux personnes nés dans la même lieu de naissance et dans le même mois, un chiffre ou une lettre est ajoutée.

Exemple :

- Ducroux Marie (F181802.18039.DCM) : °20/2/1818 Bué (18), x22/4/1849 Bué (18), époux Ducroux Silvain (°23/11/1809 Bué (18))

- Ducroux Marie Thérèse (F181802.18039.DCMT) : °9/2/1818 Bué (18), +15/4/1907 Bué (18), x3/11/1846 Bué (18), époux Pinon François (°31/12/1813 Sancerre (18), +13/4/1869 Bué (18))

- Ducroux Marie Louise (F186409.18039.DCM) : °20/9/1864 Bué (18), x28/5/1884 Bué (18), époux Ducroux François Abel (°13/2/1857 Bué (18)), Père : Ducroux François, Mère : Raffaitin Marie Suzanne

- Ducroux Marie Lucie (F186409.18039.DCMT) : °13/9/1864 Bué (18), x24/7/1894 Bué (18), époux Turpin Jean (°20/3/1843 Menetou-Râtel (18)), Père : Ducroux François Abel, Mère : Ducoux Jeanne

- Roger Marie Germaine Emélie (F187601.18039.RGMG) : °14/1/1876 Bué (18),

- Roger Marie Louise Augustine (F187601.18039.RGML) : °11/1/1876 Bué (18), +18/1/1971 Châteauroux (36)

Dans le recensement de 1891 de Bué (18), deux Moreux Jean Baptiste sont nés à un jour de différence :

• Moreux Jean Baptiste né le 8/11/1879 à Bué, Père : Moreux Jean Baptiste Alexandre et Mère : Ducroux Marie Pauline, Code Individu : H187911.18039.MRJB.

• Moreux Jean Baptiste Lucien né le 9/11/1879 à Bué, Père : Moreux Pierre Emile et Mère : Boin Rosalie, Code Individu : H187911.18039.MR JL

Un doublon trouvé dans le recensement de 1946

F188312.18116.BCM : Buchet Marie Louise Aurélie Amélie, née à Jalognes (18), le 31/12/1883, +19/12/1956 Jalognes (18), x22/4/1901 Jalognes (18), époux Courtois François Emile (°17/12/1874 Azy (18), +25/5/1955 Jalognes (18)), est présente comme individu N°346 avec son mari au village de Pesselière dans la ménage N°110 et aussi comme cuisinière individu N°33, au Bourg, dans le ménage N°13 auprès de monsieur le curé : Beigneux Jean, curé.

Lieux de naissance

Les lieux de naissance ont été standardisés : Nom de commune au format officiel suivi du code INSEE entre parenthèse. Exemple : Sancerre (18241).

Les lieux de naissance non compréhensibles ou non précis, ou étrangers, ont été mis sous la dénomination Inconnu (00000), et les informations relevées ont été mises dans les observations.

Étrangers

Vingt sept étrangers :

1946 -	Folio	Mai.	Mén.	Ind.	Nom	Prénom	Année de Nai.	Nationalité
Bourg (le)	2	26	26	71	MANCHADO	Joakin	1904	Espagne (99134)
Bourg (le)	3	41	41	112	TÉSAN	Angélo	1888	Italie (99127)
Bourg (le)	3	41	41	113	TÉSAN	Olvina	1896	Italie (99127)
Bourg (le)	3	41	41	114	TÉSAN	Henri	1934	Italie (99127)
Bourg (le)	3	41	41	115	TÉSAN	Alice	1937	Italie (99127)
Bourg (le)	3	41	41	116	TÉSAN	René	1939	Italie (99127)
Caillotes (les)	4	73	73	194	KLEIN	Julienne	1910	Hongrie (99112)
Faulin	5	83	83	241	RUZINA	Théodore	1890	Pologne (99122)
Faulin	5	83	83	239	DANIELICK	Francisk	1904	Tchécoslovaquie (99115)
Faulin	5	83	83	240	BULIC	Yvan	1895	Yougoslavie (99121)
Collins (les)	6	87	87	260	MITRI	Candido	1890	Italie (99127)
Collins (les)	6	87	87	261	MITRI	Emma	1890	Italie (99127)
Collins (les)	6	87	87	262	MITRI	Elio	1918	Italie (99127)
Collins (les)	6	87	87	263	MITRI	Maria	1922	Italie (99127)
Collins (les)	6	87	87	264	MITRI	Ricardo Richard Louis	1932	Italie (99127)
Collins (les)	6	87	87	265	DECOURT	Roma Letita	1925	Italie (99127)
Hauts Boulets	6	90	90	283	WADOVOSKI	Jean	1901	Pologne (99122)
Margots (les)	6	89	89	278	TÉSAN	Amélia	1928	Italie (99127)
Bannie (la)	11	163	163	516	KACZMAR	Pierre	1907	Ukraine (99155)
Bannie (la)	11	163	163	517	KACZMAR	Pélagie	1909	Ukraine (99155)
Bannie (la)	11	163	163	518	KACZMAR	Jean	1943	Ukraine (99155)
Bannie (la)	11	163	163	519	KACZMAR	Marie Bernadette	1945	Ukraine (99155)
Canaterie (la)	11	172	172	540	IVANOWSKY	Valérian	1884	U.R.S.S (99123)
Canaterie (la)	11	172	172	541	IVANOWSKY	Josépha	1887	U.R.S.S (99123)
Chiron	11	157	157	501	DESSENVENSA-NOFF	Basile	1879	U.R.S.S (99123)
Chiron	11	157	157	502	DESSENVENSA-NOFF	Anastasie	1879	U.R.S.S (99123)
Vinairy	12	182	182	563	CAMPAS	Théodor	1910	Espagne (99134)

Lieu de naissance inconnu

1946 -	Folio	Mai.	Mén.	Ind.	Nom	Prénom	Année de Nai.	Métier
Bourg (le)	1	14	14	37	MILLIARD	Madeleine	1920	Domestique

1946 -	Folio	Mai.	Mén.	Ind.	Nom	Prénom	Année de Nai.	Métier
Bourg (le)	1	6	6	16	BOURY	Sidonie	1879	
Bourg (le)	1	18	18	46	PILLION	Alice	1933	
Bourg (le)	2	21	21	58	RAFFESTIN	Bernadette	1943	
Bourg (le)	2	30	30	81	ETIÈVE	Anne Marie	1939	
Bourg (le)	2	21	21	57	RAFFESTIN	Louis	1938	
Bourg (le)	2	25	25	67	BONNIN	Guy	1943	
Bourg (le)	2	24	24	64	GIRAULT	Liliane	1943	
Bourg (le)	3	42	42	118	SEBIRE	Laure	1890	
Bourg (le)	3	40	40	111	TRIBALAT	Albert	1944	
Bourg (le)	3	42	42	119	SEBIRE	Emile	1928	Coiffeur
Bourg (le)	3	47	47	130	GOUPIL	Christian	1943	
Bourg (le)	3	42	42	117	SEBIRE	Emile	1891	Chauffeur
Bourg (le)	4	56	56	151	RAFFESTIN	Jacques	1940	
Saulnière (la)	4	59	59	159	THIROT	Raymonde	1916	
Saulnière (la)	4	65	65	175	CHERRIER	Léontine	1874	
Saulnière (la)	4	59	59	160	THIROT	Françoise	1939	
Saulnière (la)	4	59	59	161	THIROT	Claudine	1942	
Saulnière (la)	4	64	64	173	MARÉCHAL	Suzanne	1932	
Saulnière (la)	4	64	64	172	MARÉCHAL	Georges	1928	Menuisier
Saulnière (la)	4	59	59	158	THIROT	Maurice	1914	Coiffeur
Caillotes (les)	4	73	73	195	KLEIN	Suzanne	1934	
Pontonne (la)	5	85	85	249	PASQUET	Marguerite	1887	
Montpiton	5	81	81	225	SIGNORET	Gilberte	1932	Bergère
Collins (les)	6	86	86	259	BIEZ	Robert	1928	Cultivateur
Bréchières (les)	6	88	88	272	FOUGENT	Camille	1927	Ouvrier agricole
Hauts Boulets	6	90	90	284	PASQUET	Solange	1926	Ouvrière agricole
Margots (les)	6	89	89	275	CHERRIER	Jeanne	1925	Cultivatrice
Hauts Boulets	6	90	90	285	PASQUET	Christian	1945	
Collins (les)	6	87	87	267	DECOURT	André	1943	
Pesselières	6	94	94	297	CHARLES	André	1918	Ouvrier agricole
Pesselières	7	99	99	310	GIRARD	Louis	1910	Cultivateur
Pesselières	7	99	99	313	GIRARD	Jacky	1940	
Pesselières	7	99	99	314	GIRARD	Jean Guy	1946	
Pesselières	7	99	99	312	GIRARD	Eliane	1938	
Pesselières	8	112	112	361	COLIN	Yvonne	1922	Domestique
Pesselières	8	112	112	357	COLLARD	Renée	1935	
Pesselières	8	112	112	359	COLLARD	Odile	1923	
Pesselières	8	112	112	360	COLLARD	Agnès	1935	
Pesselières	8	114	114	368	MOREUX	André	1945	
Pesselières	8	115	115	373	FOUGERET	Louis	1943	
Pesselières	9	128	128	407	CLÉMENÇAT	Joseph	1880	Cultivateur
Foulon (le)	9	139	139	439	JOULIN	Simon	1911	Cultivateur
Chantereine	9	140	140	447	FORESTIER	Maurice	1907	Ouvrier agricole

1946 -	Folio	Mai.	Mén.	Ind.	Nom	Prénom	Année de Nai.	Métier
Chantereine	9	140	140	449	CHANTEREAU	René	1925	Vacher
Benelle	10	147	147	474	MICHELI	Fernand	1928	Vacher
Benelle	10	143	143	456	AUBERT	Berthe	1906	
Benelle	10	143	143	458	AUBERT	Nicole	1938	
Benelle	10	143	143	457	AUBERT	Max	1936	
Benelle	10	143	143	459	AUBERT	Daniel	1944	
Benelle	10	143	143	455	AUBERT	Louis	1910	Garde eaux et forêts
Chiron	10	152	152	493	DAULNY	Lucie	1925	Servante
Chiron	10	154	154	498	POULET	Daniel	1940	
Pascauds (les)	11	171	171	539	PARI	Paulette	1926	Ouvrière agricole
Vinary	12	187	187	574	LAMY	Simone	1917	
Vinary	12	182	182	562	PRÉPONIOT	Lucy	1903	Commerçant
Palais (e)	12	176	176	553	FOURNIER	Lucien	1933	
Palais (le)	12	176	176	552	FOURNIER	Yvette	1932	

Les pensionnaires

1946 -	Folio	Mai.	Mén.	Ind.	Noms	Prénoms (profession)	Année de Nai.	Lieu de Naissance
Vinary	12	182	182	563	CAMPAS	Théodor (journalier)	1910	Espagne (99134)
Bourg (le)	3	47	47	131	DUBOIS	Raymond (ouvrier mécanicien)	1925	Feux (18094)
Hauts Boulets	6	90	90	285	PASQUET	Christian	1945	Inconnu (00000)
Chantereine	9	140	140	445	LAMY	Guy Germain Patient	1946	Sancerre (18241)
Bourg (le)	1	18	18	46	PILLION	Alice	1933	Inconnu (00000)
Caillotes (les)	4	73	73	194	KLEIN	Julienne	1910	Hongrie (99112)
Caillotes (les)	4	73	73	195	KLEIN	Suzanne	1934	Inconnu (00000)
Vinary	12	192	192	591	ETIÈVE	Eugénie Geneviève	1865	Jalognes (18116)

Les pupilles

Aucun

Les nourrissons

1946 -	Folio	Mai.	Mén.	Ind.	Noms	Prénoms (profession)	Année de Nai.	Lieu de Naissance
Pesselières	9	138	138	436	LAVOT	Maurice Bernard Claude	1942	Jalognes (18116)
Faulin	5	83	83	242	LAVOT	Marie Hélène	1941	Jalognes (18116)

Liste des personnalités

Le Maire :

La signature du maire est présente : mais illisible

Le Curé :

En page N°1 au Bourg, dans le ménage N°13 est composé du prêtre ou curé Beigneux Jean N°32, né à Blet (18) le 2/9/1867, curé, ordination en 1890, Père: Beigneux Bathalzar, Mère: Rameau Solange

Le Garde-Champêtre :

En page N°3, au Bourg, dans le ménage N°53, le garde champêtre Guillerault Alexandre Auguste, né à Jalognes (18), le 15/3/1880, journalier, facteur intérimaire, garde champêtre, x26/4/1905 Jalognes (18), épouse Millérioux Louise Amélie (°6/4/1887 Gardefort (18)), Père: Guillerault Jacques, Mère: Fromion Solanes

Les Instituteurs :

En page N°1, au Bourg, dans le ménage N°46, l'instituteur N°126, Senet René Raymond Lucien, né à Jalognes (18), né le 7/2/1914, +3/5/1987 Bannay (18), x29/7/1939 Barlieu (18), épouse Tranchant Marie Germaine (°5/3/1915 Barlieu (18), +24/5/1990 Cosne-Cours-sur-Loire (58))

En page N°1, au Bourg, dans le ménage N°7, l'instituteur N°20, Nizou Roland, né à Chilleurs-aux-Bois (45), né le 6/7/1922, +14/12/2016 Bourges (18),

En page N°1, au Bourg, dans le ménage N°14, l'instituteur N°14, Boistard Camille Paul, né Savigny-en-Sancerre (18), °8/11/1915, +9/12/1977 Cosne-Cours-sur-Loire (58), x14/2/1940 Sury-ès-Bois (18), épouse Chevreau Madeleine Louise, institutrice né à Ménétréol-sous-Sancerre (18), le 2/7/1916 Ménétréol-sous-Sancerre (18), +22/6/1994 Cosne-Cours-sur-Loire (58).

Le médecin :

Aucun,

Le pharmacien :

Aucun

La sage-femme :

Aucune

Les personnes remarquables :

Un receveur :

En page N°2, au Bourg, le ménage N°7, l'individu N°17 est un facteur receveur : Nizou Joseph, né à Sens-Beaujeu (18), le 1/5/1893, facteur, receveur des P.T.T., +7/6/1925 Bourges (18), x29/12/1919, épouse Bedu Marie Françoise Anastasie Louise (°28/6/1893 Neuilly-en-Sancerre (18), +1977)

Un notaire :

Aucun

Employeurs :

Aucune entreprise, manufacture n'est présente à Jalognes.

Informations historiques

- 1840 Création du canal latéral à la Loire.
- 1858 L'inauguration de la ligne Paris Clermont-Ferrand en passant par Cosne-Cours-sur-Loire et la gare de Tracy-sur-Loire de l'autre côté de la Loire
- Le phylloxéra maladie de la vigne se déclara dans les vignes du Sancerrois à partir de 1876 et détruisit la totalité de la vigne à partir de 1886.
- 1891 Création du viaduc de Saint-Satur, du pont de chemin de fer sur la Loire à Cosne-Cours-sur-Loire, et de nombreuses voies pour le train économique.
- 1914-1918 1ère guerre mondiale, de nombreux morts parmi les jeunes natifs de Jalognes.
- 1940-1945 2ème guerre mondiale, occupation de la commune par les allemands.

Répartition des ménages par lieu et par maison

Le nombre de maisons vacantes est la différence entre le nombre de maisons et celles occupées.

À Jalognes, le nombre de maisons vacantes n'est pas calculable dans ce recensement. Les ménages n'ont pas de numéro de maison associés.

1946 -	Maisons				Nb total de Mén.	Nombre de ménages par maison					
	Nb de folio	Nb Tot.	Nb vac.	Nb occup.		1 mé	2 mé	3 mé	4 mé	5 mé	% / total des Ménages
JL01 : Le Bourg	4	43			56	56					29,2
JL02 : Alouette (Lieu-dit l')	1	2			2	2					1,0
JL03 : Averdines (Lieu-dit les)											0,0
JL04 : Bannie (Lieu-dit la)	1	2			1	1					0,5
JL05 : Benelle (Lieu-dit)	2	10			11	11					5,7
JL06 : Bréchières (Lieu-dit les)	1	1			1	1					0,5
JL07 : Caillotes (Lieu-dit les)	2	6			5	5					2,6
JL08 : Canatrie (Lieu-dit)	1	2			1	1					0,5
JL09 : Chantereine (Lieu-dit)	1	3			1	1					0,5
JL10 : Chiron (Village)	2	16			8	8					4,2
JL11 : Colins (Lieu-dit les)	2	2			2	2					1,0
JL12 : Croix Saint Marc (Lieu-dit)	1	3			4	4					2,1
JL13 : Faulin (Lieu-dit)	1	3			2	2					1,0
JL14 : Foulon (Lieu-dit le)	1	1			1	1					0,5
JL16 : Gravereau (Lieu-dit le)	1	3			3	3					1,6
JL17 : Hauts Boulets (Lieu-dit les)	1	1			1	1					0,5
JL19 : Margots (Lieu-dit les)	1	1			1	1					0,5
JL20 : Montpiton (Lieu-dit)	1	4			5	5					2,6
JL21 : Moulin Blanc (Lieu-dit le)	1	1			1	1					0,5
JL22 : Mourate (Lieu-dit la)	1	1			1	1					0,5
JL23 : Palais (Lieu-dit le)	2	6			6	6					3,1
JL24 : Pascauds (Lieu-dit les)	1	8			7	7					3,6
JL25 : Pesselières (Village)	4	50			47	47					24,5
JL26 : Pontonne (Lieu-dit la)	1	1			1	1					0,5
JL28 : Saulnière (Lieu-dit la)	1	8			9	9					4,7
JL29 : Vinairy (Lieu-dit)	1	17			15	15					7,8
Total		196			192	192					100,0
Pourcentage % sur 192											

Pour le lieu-dit Faulin, 3 maisons supposées comme en 1936 vue absence sur le récapitulatif.

Le lieu-dit : la Pomeraterie avec une veuve a été associé au lieu-dit Faulin.

Moyenne du nombre de ménages par maison : 1,021 ménage par maison.

Le lieu-dit : Vinairy est composé par 15 ménages,

Répartition des ménages par lieu et nombre de personnes par maison

Jalognes est composé du bourg et de 25 lieux-dits.

1946 -	Nb de personnes par ménage											Total ind
	1	2	3	4	5	6	7	8	9	10	plus	
JL01 : Le Bourg	15	12	14	7	7		1					151
JL02 : Alouette (Lieu-dit l')		1		1								6
JL03 : Averdines (Lieu-dit les)												
JL04 : Bannie (Lieu-dit la)					1							5
JL05 : Benelle (Lieu-dit)	2	2	2		3	1		1				41
JL06 : Bréchières (Lieu-dit les)					1							5
JL07 : Caillotes (Lieu-dit les)	1	2		1			1					16
JL08 : Canatrie (Lieu-dit)		1										2
JL09 : Chantereine (Lieu-dit)										1		10
JL10 : Chiron (Village)	4	2	1	1								15
JL11 : Colins (Lieu-dit les)								1		1		18
JL12 : Croix Saint Marc (Lieu-dit)	2	1	1									7
JL13 : Faulin (Lieu-dit)	1										14	15
JL14 : Foulon (Lieu-dit le)			1									3
JL16 : Gravereau (Lieu-dit le)			2	1								10
JL17 : Hauts Boulets (Lieu-dit les)						1						6
JL19 : Margots (Lieu-dit les)							1					7
JL20 : Montpiton (Lieu-dit)			2	1	1	1						21
JL21 : Moulin Blanc (Lieu-dit le)	1											1
JL22 : Mourate (Lieu-dit la)			1									3
JL23 : Palais (Lieu-dit le)	1	3	1		1							15
JL24 : Pascauds (Lieu-dit les)	2	1	2	2								18
JL25 : Pesselières (Village)	8	14	9	5	5	4	1				12	151
JL26 : Pontonne (Lieu-dit la)						1						6
JL28 : Saulnière (Lieu-dit la)	4	2			2	1						24
JL29 : Vinary (Lieu-dit)	5	4	4		1	1						36
Total des ménages	46	45	40	19	22	10	4	2	0	2	2	
Pourcentage ménages /192 ménages	24,0	23,4	20,8	9,9	11,5	5,2	2,1	1,0	0,0	1,0	1,0	
Total des individus	46	90	120	76	110	60	28	16	0	20	26	592
Pourcentage individus / 592 individus	7,8	15,2	20,3	12,8	18,6	10,1	4,7	2,7	0,0	3,4	4,4	100,0

Moyenne du nombre de personnes par ménage : $592 \text{ individus} / 192 \text{ ménages} = 3,083$

PEN : 8 Pensionnaires, 33+18 Employé(e)s, 2 Nourrisson, 0 pupille : 61 individus

Moyenne du nombre de personnes par ménage sans PEN : $(592 - 61) / 192 = 2,765$

Répartition des familles monoparentales, des couples non mariés

1946 -	Homme (Chef) et Épouse		Homme (Chef) sans Épouse			Femme (Chef) ou Veuve			Couple non marié			Total mén.
	Nb	%	Nb	%	<18	Nb	%	<18	HF	2H	2F	
JL01 : Le Bourg	34	60,7	7	12,5		15	26,8	1				56
JL02 : Alouette (Lieu-dit l')	2	100,0										2
JL03 : Averdines (Lieu-dit les)												
JL04 : Bannie (Lieu-dit la)	1	100,0										1
JL05 : Benelle (Lieu-dit)	7	63,6	3	27,3		1	9,1					11
JL06 : Bréchières (Lieu-dit les)	1	100,0										1
JL07 : Caillotes (Lieu-dit les)	4	80,0	1	20,0								5
JL08 : Canatrie (Lieu-dit)	1	100,0										1
JL09 : Chantereine (Lieu-dit)			1	100,0								1
JL10 : Chiron (Village)	2	25,0	5	62,5		1	12,5					8
JL11 : Colins (Lieu-dit les)	2	100,0										2
JL12 : Croix Saint Marc (Lieu-dit)	2	50,0				2	50,0					4
JL13 : Faulin (Lieu-dit)	1	50,0				1	50,0					2
JL14 : Foulon (Lieu-dit le)	1	100,0										1
JL16 : Gravereau (Lieu-dit le)	3	100,0										3
JL17 : Hauts Boulets (Lieu-dit les)	1	100,0										1
JL19 : Margots (Lieu-dit les)	1	100,0										1
JL20 : Montpiton (Lieu-dit)	4	80,0				1	20,0					5
JL21 : Moulin Blanc (Lieu-dit le)						1	100,0					1
JL22 : Mourate (Lieu-dit la)	1	100,0										1
JL23 : Palais (Lieu-dit le)	5	83,3				1	16,7					6
JL24 : Pascauds (Lieu-dit les)	3	42,9	2	28,6		2	28,6					7
JL25 : Pesselières (Village)	30	63,8	11	23,4		6	12,8					47
JL26 : Pontonne (Lieu-dit la)						1	100,0					1
JL28 : Saulnière (Lieu-dit la)	5	55,6	1	11,1		3	33,3					9
JL29 : Vinairy (Lieu-dit)	8	53,3	4	26,7		3	20,0					15
Total et % sur 192 ménages	119	62,0	35	18,2		38	19,8					192

Répartition des ménages par lieu et type et nombre de générations

1946 -	1 géné	2 géné			3 géné		4 géné	Em- ployé	Pen- sion- naire
	Époux	E / En	E / Pa	E / Pen	E / Pa / En	E / En / Pen	E / Pa / En / Pen		
JL01 : Le Bourg	28	24		2	2			5	2
JL02 : Alouette (Lieu-dit l')	1	1						0	0
JL03 : Averdines (Lieu-dit les)									
JL04 : Bannie (Lieu-dit la)		1						1	0
JL05 : Benelle (Lieu-dit)	5	4			1	1		3	0
JL06 : Bréchières (Lieu-dit les)		1						1	0
JL07 : Caillotes (Lieu-dit les)	4	1						0	1
JL08 : Canatrie (Lieu-dit)	1							0	0
JL09 : Chantereine (Lieu-dit)		1							
JL10 : Chiron (Village)	6	1		1				1	0
JL11 : Colins (Lieu-dit les)						2		1	0
JL12 : Croix Saint Marc (Lieu-dit)	3	1						0	0
JL13 : Faulin (Lieu-dit)	1				1			1	1
JL14 : Foulon (Lieu-dit le)	1							1	0
JL16 : Gravereau (Lieu-dit le)		3						0	0
JL17 : Hauts Boulets (Lieu-dit les)	1							1	1
JL19 : Margots (Lieu-dit les)		1						1	0
JL20 : Montpiton (Lieu-dit)		5						2	0
JL21 : Moulin Blanc (Lieu-dit le)	1							0	0
JL22 : Mourate (Lieu-dit la)		1						0	0
JL23 : Palais (Lieu-dit le)	4	1				1		0	0
JL24 : Pascauds (Lieu-dit les)	3	4						1	0
JL25 : Pesselières (Village)	21	21	1		1	2	1	4	1
JL26 : Pontonne (Lieu-dit la)					1			0	0
JL28 : Saulnière (Lieu-dit la)	6	3						2	0
JL29 : Vinairey (Lieu-dit)	12	3						2	2
Total	98	77	1	3	6	6	1	27	8
Pourcentage sur 192 ménages	51,0	40,1	0,5	1,6	3,1	3,1	0,5	14,1	4,2
	51,0	42,2		6,2		0,5			

Abréviations :

Chef de famille : époux ou épouse ou veuf ou veuve

Enfant(s) : fils et/ou fille(s)

Petit(s) Enfant(s) : petit(s) fils et/ou petite(s) fille(s)

Parent(s) : père et/ou mère

1 géné : 1 génération

Époux = Homme (Chef) avec ou sans épouse, ou Femme (Chef)

2 géné : 2 générations

E / En = Époux / Enfant(s)

E / Pen = Époux / Petit(s) Enfant(s)

E / Pa = Époux / Parent(s)

3 géné : 3 générations

E / Pa / En = Époux / Parent(s) / Enfant(s)

E / En / Pen = Époux / Enfant(s) / Petit(s) Enfant(s)

E / En / Pa = Époux / Enfant(s) / Parent(s)

4 géné : 4 générations

E / Pa / En / Pen = Époux / Parent(s) / Enfant(s) / Petit(s) Enfant(s)

Employé : nombre de ménages ayant un ou des employés

Pensionnaire : nombre de ménages ayant un ou des pensionnaires (hommes ou femmes)

Répartition par type de personnes

1ère série :

H : Homme (Chef)	E : Épouse	F : Femme (Chef)	V : Veuve (Chef)	Vn : Veuve (non chef)
P : Père	M : Mère	Fs : Fils	Fel : Fille	Tot : Total

1946 -	H	E	F	V	Vn	P	M	Fs	Fe	Tot
JL01 : Le Bourg	41	34	15				1	23	23	137
JL02 : Alouette (Lieu-dit l')	2	2						2		6
JL03 : Averdines (Lieu-dit les)										0
JL04 : Bannie (Lieu-dit la)	1	1						1	1	4
JL05 : Benelle (Lieu-dit)	10	7	1					9	5	32
JL06 : Bréchières (Lieu-dit les)	1	1						2		4
JL07 : Caillotes (Lieu-dit les)	5	4						2	3	14
JL08 : Canatrie (Lieu-dit)	1	1								2
JL09 : Chantereine (Lieu-dit)	1							1		2
JL10 : Chiron (Village)	7	2	1						1	11
JL11 : Colins (Lieu-dit les)	2	2						2	4	10
JL12 : Croix Saint Marc (Lieu-dit)	2	2	2					1		7
JL13 : Faulin (Lieu-dit)	1	1	1			1		2	1	7
JL14 : Foulon (Lieu-dit le)	1	1								2
JL16 : Gravereau (Lieu-dit le)	3	3						3	1	10
JL17 : Hauts Boulets (Lieu-dit le)	1	1								2
JL19 : Margots (Lieu-dit les)	1	1							1	3
JL20 : Montpiton (Lieu-dit)	4	4	1					3	5	17
JL21 : Moulin Blanc (Lieu-dit le)			1							1
JL22 : Mourate (Lieu-dit la)	1	1							1	3
JL23 : Palais (Lieu-dit le)	5	5	1					1	1	13
JL24 : Pascauds (Lieu-dit les)	5	3	2					5	1	16
JL25 : Pesselières (Village)	41	31	6				1	28	24	130
JL26 : Pontonne (Lieu-dit la)			1						4	5
JL28 : Saulnière (Lieu-dit la)	6	5	3					3	5	22
JL29 : Vinairy (Lieu-dit)	12	8	3					3	2	28
Total	154	120	38	0	0	1	2	91	83	489
Sexe Masculin : Homme	154					1		91		246
Sexe Féminin : Femme		120	38				2		83	243

Pour 592 individus, 488 individus soit 82,4 % de la population

Homme = 50,3 %,
Femme = 59,7 %

2ème série :

Bfs : Beau-fils	Bfe : Belle-fille	BP : Beau-père	BM : Belle-mère	BS : Belle-sœur
BF : Beau-frère	TA : Tante	Nv : Neveu	Nce : Nièce	Tot : Total

1946 -	Bts	Bfe	BP	BM	BS	BF	TA	Nv	Nce	Tot
JL01 : Le Bourg				1						1
JL02 : Alouette (Lieu-dit l')										0
JL03 : Averdines (Lieu-dit les)										0
JL04 : Bannie (Lieu-dit la)										0
JL05 : Benelle (Lieu-dit)		1		1						2
JL06 : Bréchières (Lieu-dit les)										0
JL07 : Caillotes (Lieu-dit les)										0
JL08 : Canatrie (Lieu-dit)										0
JL09 : Chantereine (Lieu-dit)									1	1
JL10 : Chiron (Village)										0
JL11 : Colins (Lieu-dit les)										0
JL12 : Croix Saint Marc (Lieu-dit)										0
JL13 : Faulin (Lieu-dit)					1					1
JL14 : Foulon (Lieu-dit le)										0
JL16 : Gravereau (Lieu-dit le)										0
JL17 : Hauts Boulets (Lieu-dit les)										0
JL19 : Margots (Lieu-dit les)										0
JL20 : Montpiton (Lieu-dit)										0
JL21 : Moulin Blanc (Lieu-dit le)										0
JL22 : Mourate (Lieu-dit la)										0
JL23 : Palais (Lieu-dit le)										0
JL24 : Pascauds (Lieu-dit les)										0
JL25 : Pesselières (Village)			1	2					2	5
JL26 : Pontonne (Lieu-dit la)				1						1
JL28 : Saulnière (Lieu-dit la)										0
JL29 : Vinairy (Lieu-dit)								2	1	3
Total	0	1	1	5	1	0	0	2	4	14
Sexe Masculin : Homme	0		1			0		2		3
Sexe Féminin: Femme		1		5	1		0		4	11

Pour 592 individus, 14 individus, soit 2,3 % de la population

Homme = 21,4 %

Femme = 78,6 %

3ème série :

Fr = Frère	Sr = Sœur	Ge = Gendre	Pfs = Petit-fils	Pfe = Petit-fille
Eyé = Employé	Eye = Employée	PeH = Pensionnaire homme, Nourrisson	PeF = Pensionnaire femme, Nourrissonne	Tot : Total

1946 -	Fr	Sr	Ge	Pfs	Pfe	Eyé	Eye	PeH	PeF	Tot
JL01 : Le Bourg	1		1	1	1	3	4	1	1	13
JL02 : Alouette (Lieu-dit l')										0
JL03 : Averdines (Lieu-dit les)										0
JL04 : Bannie (Lieu-dit la)							1			1
JL05 : Benelle (Lieu-dit)	1			1		2	3			7
JL06 : Bréchières (Lieu-dit les)						1				1
JL07 : Caillotes (Lieu-dit les)									2	2
JL08 : Canatrie (Lieu-dit)										0
JL09 : Chantereine (Lieu-dit)						5	1	1		7
JL10 : Chiron (Village)	1			1		1	1			4
JL11 : Colins (Lieu-dit les)			2	4		2				8
JL12 : Croix Saint Marc (Lieu-dit)										0
JL13 : Faulin (Lieu-dit)						5	1		1	7
JL14 : Foulon (Lieu-dit le)						1				1
JL16 : Gravereau (Lieu-dit le)										0
JL17 : Hauts Boulets (Lieu-dit le)						2	1	1		4
JL19 : Margots (Lieu-dit les)						3	1			4
JL20 : Montpiton (Lieu-dit)						2	2			4
JL21 : Moulin Blanc (Lieu-dit le)										0
JL22 : Mourate (Lieu-dit la)										0
JL23 : Palais (Lieu-dit le)				1	1					2
JL24 : Pascauds (Lieu-dit les)							1			1
JL25 : Pesselières (Village)	1	4	1	4	1	2	1	1		16
JL26 : Pontonne (Lieu-dit la)										0
JL28 : Saulnière (Lieu-dit la)						2				2
JL29 : Vinairy (Lieu-dit)						2		1	1	4
Total	4	4	4	12	3	33	17	5	5	87
Sexe Masculin : Homme	4		4	12		33		5		58
Sexe Féminin: Femme		4			3		17		5	29

Pour 592 individus, 88 individus soit 14,9 % de la population

Homme = 66,7 %

Femme = 33,3 %

Hors tableau :

Pascauds : 1 cousine, Vinairy : 1 oncle

Tableau récapitulatif :

	Homme	Femme	Total	%
1ère série	246	243	489	82,6
2ème série	3	11	14	2,4
3ème série	58	29	87	14,7
Hors tableau	1	1	2	0,3
Total	308	284	592	100,0
Pourcentage %	52,0	48,0	100,0	

Représentation par sexe et génération :

H (1) : Homme (Chef)	F (2) : Épouse, Femme (Chef), Veuve	H (3) : Père, Beau-Père, Grand-père	F (3) : Mère, Belle-mère, Grand-mère
H (5) : Fils, Beau-fils, Petit-fils	F(6) : Fille, Belle-fille, Petite-fille, arrière-petite-fille	H (7) : Beau-frère, Neveu, Frère, Gendre, Oncle, petit-neveu	F (8) : Belle-sœur, Tante, Nièce, Sœur, Petite-nièce
H (9) : Employé, Pensionnaire, nourrisson, ami	F (10) : Employé, Pensionnaire (F), nourrisson (F)	H (11) : Totaux des Hommes	F (12) : Totaux des Femmes

1946 -	Famille								Hors famille		Totaux	
	Époux		Parents		Enfants		Reste famille					
	H (1)	F (2)	H (3)	F (4)	H (5)	F (6)	H (7)	F (8)	H (9)	F (10)	H (11)	F (12)
JL01 : Le Bourg	41	49	0	2	24	24	2	0	4	5	71	80
JL02 : Alouette	2	2	0	0	2	0	0	0	0	0	4	2
JL03 : Averdines	0	0	0	0	0	0	0	0	0	0	0	0
JL04 : Bannie	1	1	0	0	1	1	0	0	0	1	2	3
JL05 : Benelle	10	8	0	1	10	6	1	0	2	3	23	18
JL06 : Bréchières	1	1	0	0	2	0	0	0	1	0	4	1
JL07 : Caillotes	5	4	0	0	2	3	0	0	0	2	7	9
JL08 : Canatrie	1	1	0	0	0	0	0	0	0	0	1	1
JL09 : Chantereine	1	0	0	0	1	0	0	1	6	1	8	2
JL10 : Chiron	7	3	0	0	1	1	1	0	1	1	10	5
JL11 : Colins	2	2	0	0	6	4	2	0	2	0	12	6
JL12 : Croix Saint Marc	2	4	0	0	1	0	0	0	0	0	3	4
JL13 : Faulin	1	2	1	0	2	1	0	1	5	2	9	6
JL14 : Foulon	1	1	0	0	0	0	0	0	1	0	2	1
JL16 : Gravereau	3	3	0	0	3	1	0	0	0	0	6	4
JL17 : Hauts Boulets	1	1	0	0	0	0	0	0	3	1	4	2
JL19 : Margots	1	1	0	0	0	1	0	0	3	1	4	3
JL20 : Montpiton	4	5	0	0	3	5	0	0	2	2	9	12
JL21 : Moulin Blanc	0	1	0	0	0	0	0	0	0	0	0	1
JL22 : Mourate	1	1	0	0	0	1	0	0	0	0	1	2
JL23 : Palais	5	6	0	0	2	2	0	0	0	0	7	8
JL24 : Pascauds	5	5	0	0	5	1	0	1	0	1	10	8
JL25 : Pesselières	41	36	1	3	32	25	2	6	3	1	79	72
JL26 : Pontonne	0	1	0	1	0	4	0	0	0	0	0	6
JL28 : Saulnière	6	8	0	0	3	5	0	0	2	0	11	13
JL29 : Vinary	12	11	0	0	3	2	3	1	3	1	21	15
Totaux	154	158	2	7	103	87	11	10	38	22	308	284
	312		9		190		21		60		592	
% total	52,7		1,5		32,1		3,5		10,1		100,0	

Répartition suivant l'âge

Utilisation des dates recherchées dans les actes d'état civil.

Âge	Année	F	H	H+F	H-F	Âge	Année	F	H	H+F	H-F
0	1946		2	2	2	39	1907	1	4	5	3
1	1945	5	7	12	2	40	1906	5	2	7	-3
2	1944	1	6	7	5	41	1905	1	2	3	1
3	1943	7	11	18	4	42	1904	2	8	10	6
4	1942	7	4	11	-3	43	1903	6	4	10	-2
5	1941	4	3	7	-1	44	1902	1	3	4	2
6	1940	1	4	5	3	45	1901	3	6	9	3
7	1939	5	1	6	-4	46	1900	4	3	7	-1
8	1938	6	4	10	-2	47	1899	2	3	5	1
9	1937	2	4	6	2	48	1898	5	5	10	0
10	1936	2	3	5	1	49	1897	4	5	9	1
11	1935	5	1	6	-4	50	1896	5	2	7	-3
12	1934	4	4	8	0	51	1895	2	2	4	0
13	1933	5	4	9	-1	52	1894	4		4	-4
14	1932	6	2	8	-4	53	1893	5	3	8	-2
15	1931	3	3	6	0	54	1892	3		3	-3
16	1930	2	4	6	2	55	1891	3	3	6	0
17	1929	0	7	7	7	56	1890	7	8	15	1
18	1928	3	5	8	2	57	1889	1		1	-1
19	1927	4	4	8	0	58	1888	2	9	11	7
20	1926	8	4	12	-4	59	1887	6	5	11	-1
21	1925	7	5	12	-2	60	1886	1	2	3	1
22	1924	2	1	3	-1	61	1885	7	5	12	-2
23	1923	7	2	9	-5	62	1884	3	5	8	2
24	1922	7	12	19	5	63	1883	2	1	3	-1
25	1921	4	9	13	5	64	1882	2	6	8	4
26	1920	2	8	10	6	65	1881	5	2	7	-3
27	1919	5	1	6	-4	66	1880	3	6	9	3
28	1918	2	7	9	5	67	1879	3	7	10	4
29	1917	4	1	5	-3	68	1878	3	2	5	-1
30	1916	2		2	-2	69	1877	3	3	6	0
31	1915	0	2	2	2	70	1876	1	2	3	1
32	1914	4	5	9	1	71	1875	3	2	5	-1
33	1913	2	2	4	0	72	1874	2	2	4	0
34	1912	3	2	5	-1	73	1873	2	3	5	1
35	1911	1	9	10	8	74	1872	4	1	5	-3
36	1910	5	3	8	-2	75	1871	2	4	6	2
37	1909	5	2	7	-3	76	1870	6	3	9	-3
38	1908	2	5	7	3	77	1869	2	2	4	0

Âge	Année	F	H	H+F	H-F	Âge	Année	F	H	H+F	H-F
78	1868	4		4	-4	86	1860	1	1	2	0
79	1867	1	1	2	0	87	1859	1		1	-1
80	1866	4	3	7	-1	88	1858	1		1	-1
81	1865	1		1	-1	90	1856		2	2	2
83	1863		2	2	2	92	1854		1	1	1
84	1862	1		1	-1	Total		284	308	592	
						%		48,0	52,0	100,0	

Écart de date entre les relevés et les informations trouvées

Delta entre les années indiquées dans le recensement et les années trouvées dans les actes de l'état civil.

Delta	Nombre	0	+1	+2	+3
-5	1				
-4	1				
-3	0				
-2	1				
-1	1				
0	579	579			
1	2		582		
2	0			583	
3	1				585
5	1				
7	1				
12	1				
20	1				
23	1				
25	1				
Total	592	579	582	583	585
%	100	97,8	98,3	98,5	98,8

Liste des personnes ayant des dates à plus de trois années d'écart entre les dates du recensement et de l'état civil :

1946 - Lieu	Folio	Mai.	Mén	Ind.	Noms	Prénoms	Date	Delta	Code Individu
Pesselières	7	97	7	305	BEDU	Henri François	1874	-5	H187911.18287.BDH
Montpiton	5	82	5	228	POUBEAU	Georges Abel Marie Joseph	1900	-4	H190408.18116.PUG *
Pesselières	7	98	7	307	GUILLERAULT	Elie	1878	5	H187311.18094.GIE
Vinary	12	183	12	565	BOISBEAU	Marie Louise	1877	7	F187009.18144.RFM *
Margots	6	89	6	274	CHERRIER	Aimée Pauline Clémentine	1908	12	F189605.18200.VNA *
Vinary	12	183	12	564	BOISBEAU	Augustin	1891	20	H187104.18014.BIA *
Bourg	1	15	1	39	BEDIN	Madeleine Edma	1895	23	F187203.18116.BRM *
Bourg	1	15	1	38	BEDIN	Louis Célestin	1895	25	H187008.18090.BDL *

Répartition des enfants scolarisés :

Âge(s)	F	H	Total	%
5	4	3	7	13,2
6	1	4	5	9,4
7	5	1	6	11,3
8	6	4	10	18,9
9	2	4	6	11,3
10	2	3	5	9,4
11	5	1	6	11,3
12	4	4	8	15,1
Total	29	24	53	100,0
%	54,7	45,3	100,0	

53 enfants sont scolarisables à l'école primaire jusqu'au Certificat d'Études.
3 instituteurs et 1 institutrice.

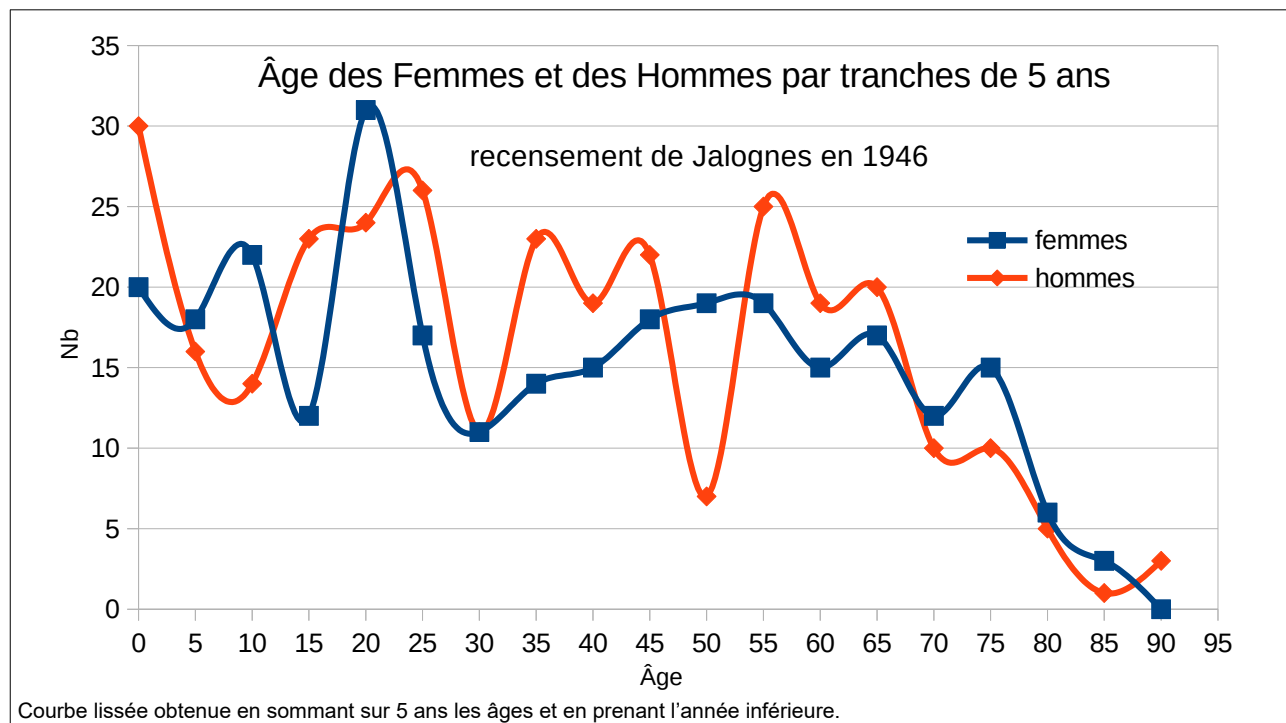
Mois de naissance :

Utilisation des dates recherchées dans les actes d'état civil.

Mois	F	%	H	%	HF	%
Sans date	56	47,9	61	52,1	117	19,8
Janvier	20	55,6	16	44,4	36	6,1
Février	18	46,2	21	53,8	39	6,6
Mars	24	51,1	23	48,9	47	7,9
Avril	22	52,4	20	47,6	42	7,1
Mai	14	35,9	25	64,1	39	6,6
Juin	17	41,5	24	58,5	41	6,9
Juillet	29	64,4	16	35,6	45	7,6
Août	17	48,6	18	51,4	35	5,9
Septembre	16	37,2	27	62,8	43	7,3
Octobre	19	48,7	20	51,3	39	6,6
Novembre	17	48,6	18	51,4	35	5,9
Décembre	15	44,1	19	55,9	34	5,7
Total, %	284	48,0	308	52,0	592	100,0

Répartition des âges par tranches de 5 ans :

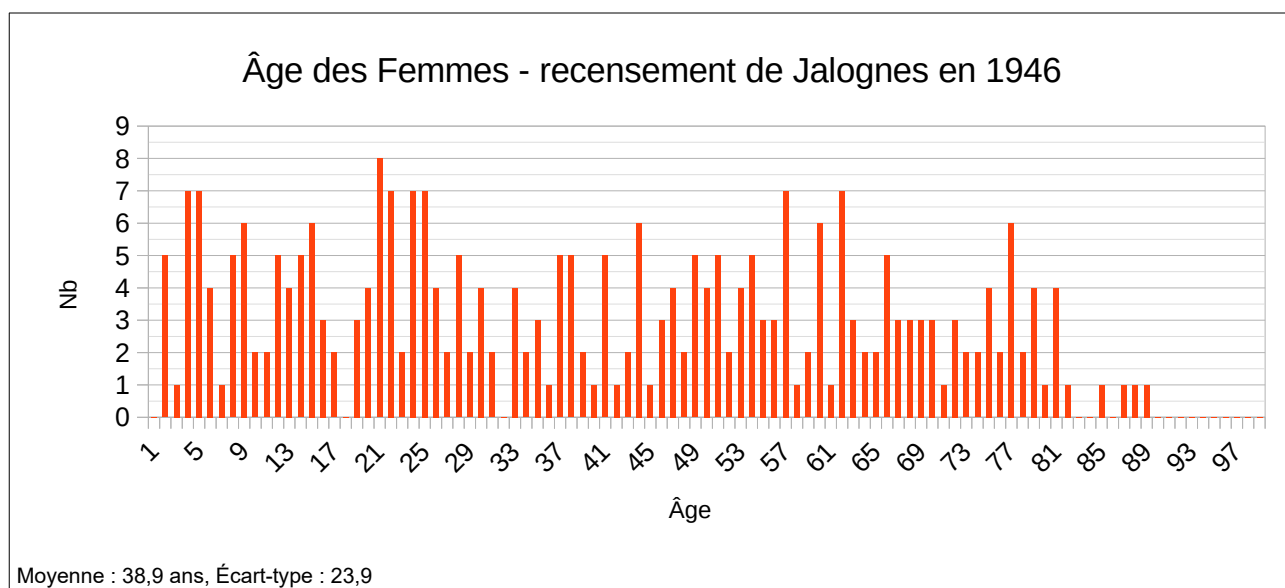
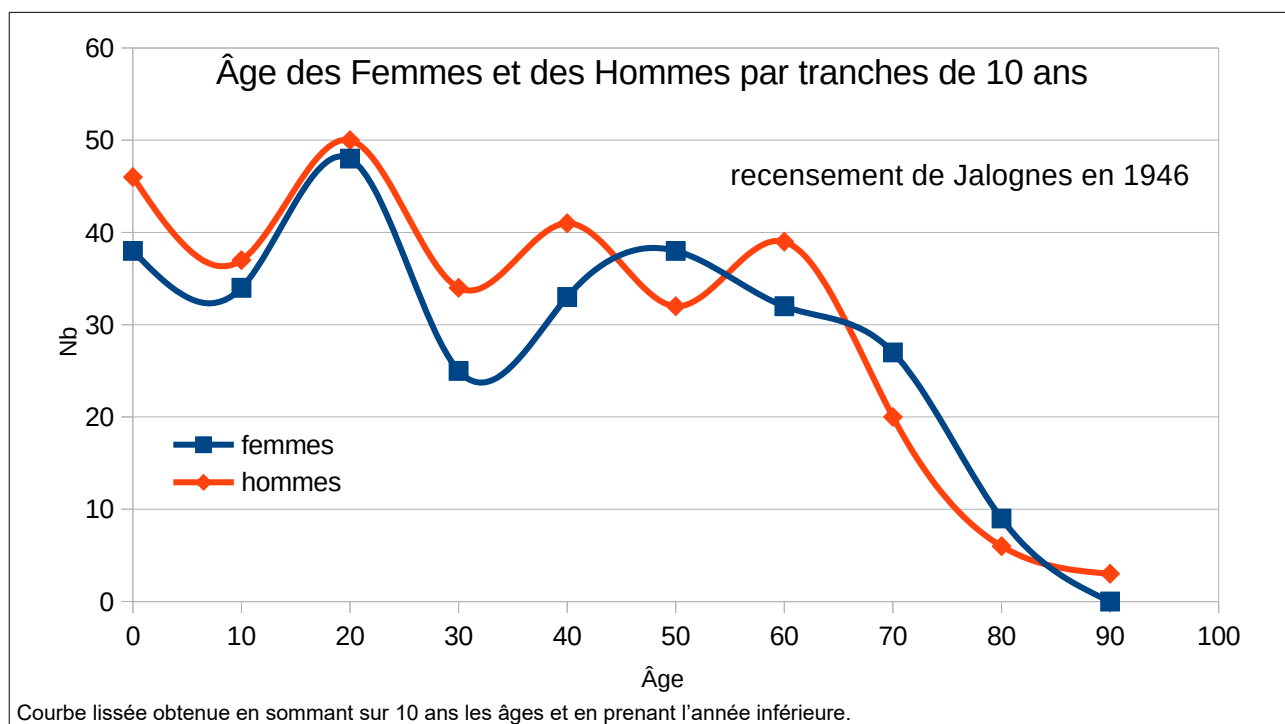
Tranche d'années		Tranche d'âges		Nombre d'individus			Pourcentage population		
Année min	Année max	âge Min	Âge Max	Nb F	Nb H	Nb F+H	%	cumul	cumul inverse
1942	1946	0	4	20	30	50	8,4	8,4	100,0
1937	1941	5	9	18	16	34	5,7	14,2	91,6
1932	1936	10	14	22	14	36	6,1	20,3	85,8
1927	1931	15	19	12	23	35	5,9	26,2	79,7
1922	1926	20	24	31	24	55	9,3	35,5	73,8
1917	1921	25	29	17	26	43	7,3	42,7	64,5
1912	1916	30	34	11	11	22	3,7	46,5	57,3
1907	1911	35	39	14	23	37	6,3	52,7	53,5
1902	1906	40	44	15	19	34	5,7	58,4	47,3
1897	1901	45	49	18	22	40	6,8	65,2	41,6
1892	1896	50	54	19	7	26	4,4	69,6	34,8
1887	1891	55	59	19	25	44	7,4	77,0	30,4
1882	1886	60	64	15	19	34	5,7	82,8	23,0
1877	1881	65	69	17	20	37	6,3	89,0	17,2
1872	1876	70	74	12	10	22	3,7	92,7	11,0
1867	1871	75	79	15	10	25	4,2	97,0	7,3
1862	1866	80	84	6	5	11	1,9	98,8	3,0
1857	1861	85	89	3	1	4	0,7	99,5	1,2
1852	1856	90	95	0	3	3	0,5	100,0	0,5
Total				284	308	592	100,0		



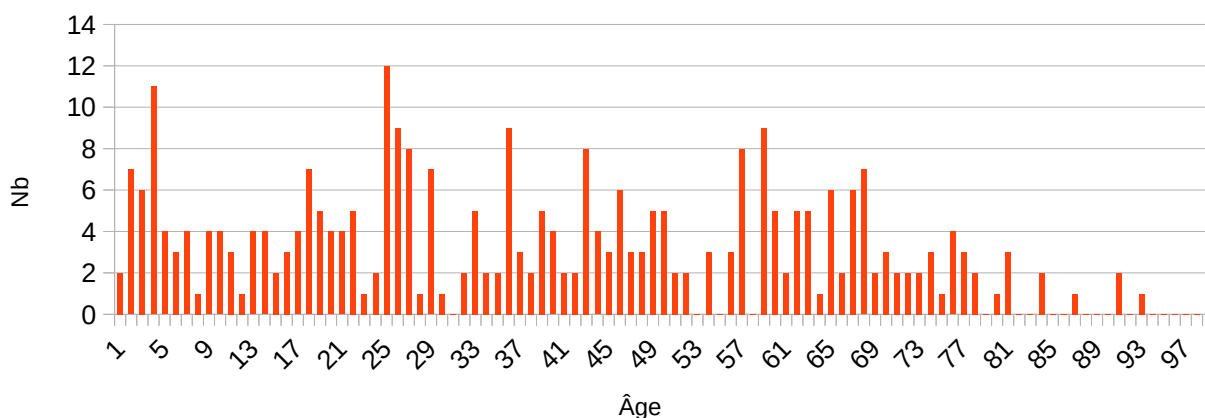
Répartition des âges par décade de tous les individus :

Utilisation des dates recherchées dans les actes d'état civil.

Âge		Année		Femmes		Hommes		H + F	% Total	% Cumul	%Cumul inverse
Min.	Max.	Min.	Max.	Nb.	%	Nb	%	Nb			
0	9	1937	1946	38	45,2	46	54,8	84	14,2	14,2	100,0
10	19	1927	1936	34	47,9	37	52,1	71	12,0	26,2	85,8
20	29	1917	1926	48	49,0	50	51,0	98	16,6	42,7	73,8
30	39	1907	1916	25	42,4	34	57,6	59	10,0	52,7	57,3
40	49	1897	1906	33	44,6	41	55,4	74	12,5	65,2	47,3
50	59	1887	1896	38	54,3	32	45,7	70	11,8	77,0	34,8
60	69	1877	1886	32	45,1	39	54,9	71	12,0	89,0	23,0
70	79	1867	1876	27	57,4	20	42,6	47	7,9	97,0	11,0
80	89	1857	1866	9	60,0	6	40,0	15	2,5	99,5	3,0
90	99	1847	1856	0	0,0	3	100,0	3	0,5	100,0	0,5
Total				284	48,0	308	52,0	592	100,0		

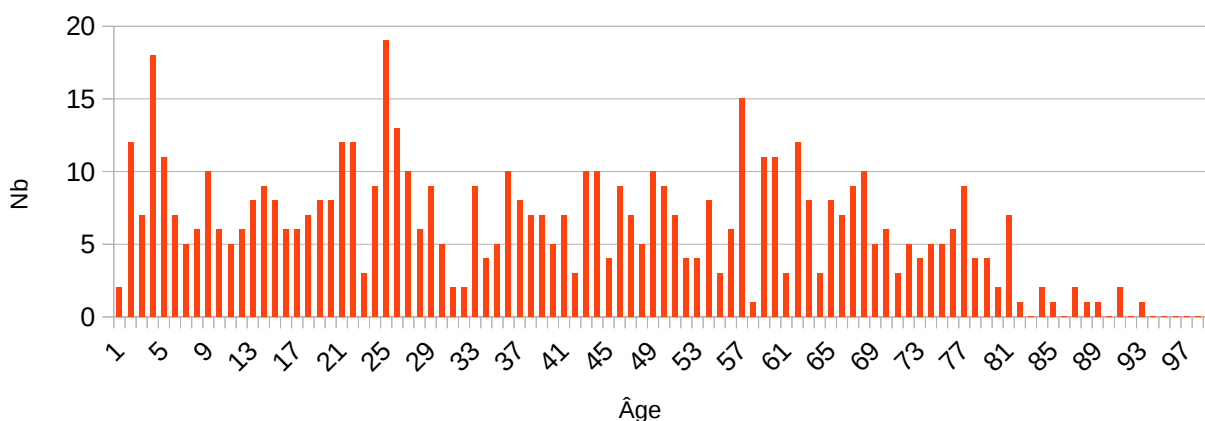


Âge des Hommes - recensement de Jalognes en 1946



Moyenne : 37,5 ans, Écart-type : 23,5

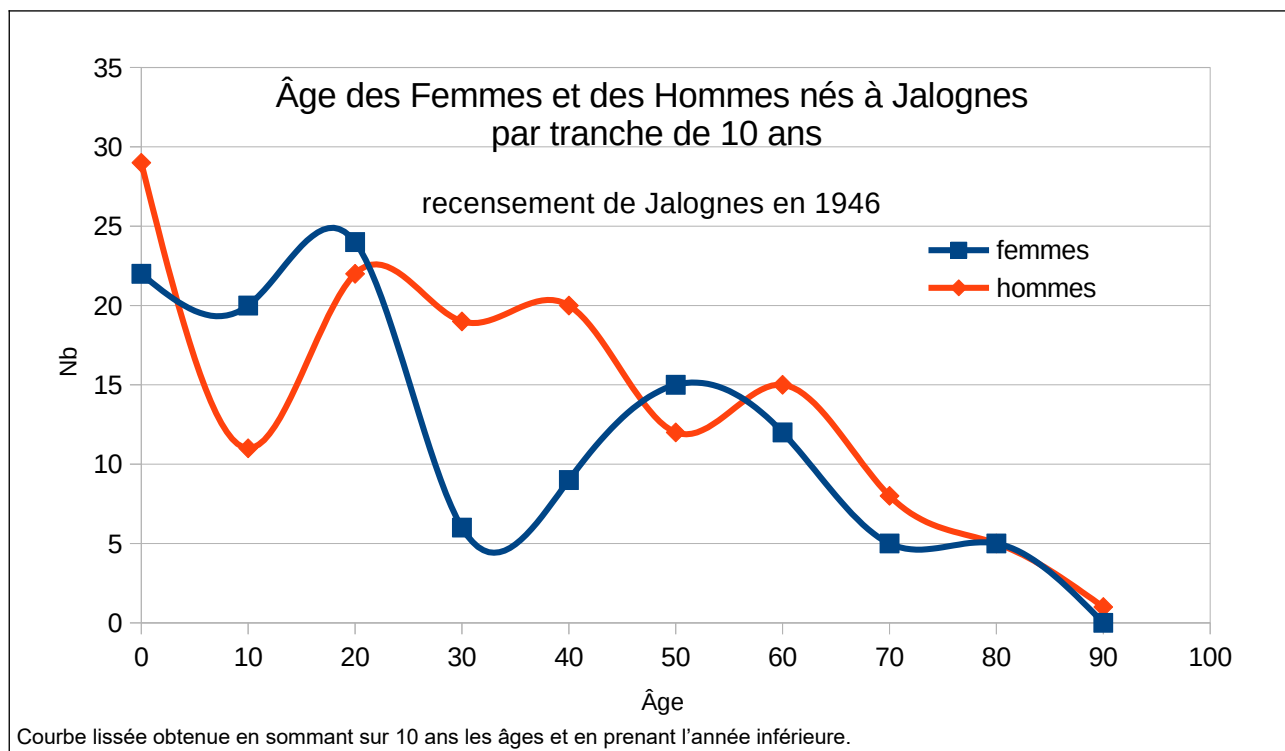
Âge de la population - recensement de Jalognes en 1946



Moyenne : 38,2 ans, Écart-type : 23,4

Répartition des âges par décade des individus nés à Jalognes :

Âge		Année		Femmes		Hommes		H + F	% Total	% Cumul	%Cumul inverse
Min.	Max.	Min.	Max.	Nb.	%	Nb	%	Nb			
0	9	1937	1946	22	43,1	29	56,9	51	19,6	19,6	100,0
10	19	1927	1936	20	64,5	11	35,5	31	11,9	31,5	80,4
20	29	1917	1926	24	52,2	22	47,8	46	17,7	49,2	68,5
30	39	1907	1916	6	24,0	19	76,0	25	9,6	58,8	50,8
40	49	1897	1906	9	31,0	20	69,0	29	11,2	70,0	41,2
50	59	1887	1896	15	55,6	12	44,4	27	10,4	80,4	30,0
60	69	1877	1886	12	44,4	15	55,6	27	10,4	90,8	19,6
70	79	1867	1876	5	38,5	8	61,5	13	5,0	95,8	9,2
80	89	1857	1866	5	50,0	5	50,0	10	3,8	99,6	4,2
90	99	1847	1856	0	0,0	1	100,0	1	0,4	100,0	0,4
Total / %				118	45,4	142	54,6	260			



Les moyennes d'âge

1946	Hommes		Femmes		Hommes + Femmes	
	Jalognes	Tous	Jalognes	Tous	Jalognes	Tous
Né(e) à						
Nombre d'individu	142	308	118	284	260	592
Moyenne d'âge (ans)	36,0	37,5	33,4	38,9	34,8	38,2
Écart-type	24,4	23,5	24,1	23,9	24,3	23,7

1946 - Âge des Femmes Date Naissance	Âge Min		Âge Max		Âge Moyen		Nb d'ind.		Âge < 16 ans		Âge > 55 ans	
		Née en		Née en	x ans	Ec.T.	Nb	%	Nb	%	Nb	%
JL01 : Le Bourg	1	1945	88	1858	37,2	25,0	80	53,0	23	28,7	22	27,5
JL02 : Alouette	40	1906	71	1875	55,5	21,9	2	33,3			1	50,0
JL03 : Averdines												
JL04 : Bannie	1	1945	37	1909	16,7	18,1	3	60,0	2	66,7		
JL05 : Benelle	2	1944	71	1875	31,3	20,5	18	43,9	4	22,2	4	22,2
JL06 : Bréchières	46	1900	46	1900	46,0	-	1	20,0				
JL07 : Caillotes	1	1945	66	1880	29,6	24,8	9	56,2	4	44,4	2	22,2
JL08 : Canatrie	59	1887	59	1887	59,0	-	1	50,0			1	100,0
JL09 : Chantereine	20	1926	44	1902	32,0	17,0	2	20,0				
JL10 : Chiron	21	1925	78	1868	48,6	25,4	5	33,3			2	40,0
JL11 : Colins	21	1925	62	1884	35,2	18,7	6	33,3			2	33,3
JL12 : Croix Saint Marc	22	1924	76	1870	58,7	25,5	4	57,1			3	75,0
JL13 : Faulin	5	1941	72	1874	38,0	25,8	6	40,0	1	16,7	1	16,7
JL14 : Foulon	48	1898	48	1898	48,0	-	1	33,3				
JL16 : Gravereau	9	1937	65	1881	35,5	24,1	4	40,0	1	25,0	1	25,0
JL17 : Hauts Boulets	20	1926	38	1908	29,0	12,7	2	33,3				
JL19 : Margots	18	1928	38	1908	25,7	10,8	3	42,9				
JL20 : Montpiton	13	1933	77	1869	33,1	21,4	12	57,1	3	25,0	2	16,7
JL21 : Moulin Blanc	70	1876	70	1876	70,0	-	1	100,0			1	100,0
JL22 : Mourate	10	1936	40	1906	25,0	21,2	2	66,7	1	50,0		
JL23 : Palais	14	1932	87	1859	54,5	23,1	8	53,3	1	12,5	4	50,0
JL24 : Pascauds	10	1936	84	1862	45,5	26,3	8	44,4	1	12,5	3	37,5
JL25 : Pesselières	3	1943	80	1866	40,8	22,5	72	47,7	13	18,1	24	33,3
JL26 : Pontonne	1	1945	59	1887	19,8	22,1	6	100,0	4	66,7	1	16,7
JL28 : Saulnière	4	1942	78	1868	41,1	27,2	13	54,2	3	23,1	5	38,5
JL29 : Vinairy	1	1945	81	1865	46,7	26,4	15	41,7	2	13,3	5	33,3
Total	1	1945	88	1858	38,9	23,9	284	48,0	63	22,2	84	29,6

1946 - Âge des Hommes Date Naissance	Âge Min		Âge Max		Âge Moyen		Nb d'ind.		Âge < 16 ans		Âge > 55 ans	
		Né en		Né en	X ans	Ec.T.	Nb	%	Nb	%	Nb	%
JL01 : Le Bourg	1	1945	92	1854	37,1	23,0	71	47,0	14	19,7	17	23,9
JL02 : Alouette	2	1944	73	1873	36,0	30,5	4	66,7	1	25,0	1	25,0
JL03 : Averdines												
JL04 : Bannie	3	1943	39	1907	21,0	25,5	2	40,0	1	50,0		
JL05 : Benelle	1	1945	83	1863	33,7	24,8	23	56,1	7	30,4	6	26,1
JL06 : Bréchières	16	1930	56	1890	28,0	18,8	4	80,0			1	25,0
JL07 : Caillotes	3	1943	71	1875	38,9	26,7	7	43,7	3	42,9	3	42,9
JL08 : Canatrie	62	1884	62	1884	62,0	-	1	50,0			1	100,0
JL09 : Chantereine	0	1946	75	1871	33,0	22,8	8	80,0	1	12,5	1	12,5
JL10 : Chiron	6	1940	70	1876	49,4	20,2	10	66,7	1	10,0	5	50,0
JL11 : Colins	1	1945	69	1877	22,5	21,5	12	66,7	5	41,7	2	16,7
JL12 : Croix Saint Marc	3	1943	75	1871	34,3	36,9	3	42,9	1	33,3	1	33,3
JL13 : Faulin	12	1934	90	1856	44,2	22,7	9	60,0	1	11,1	3	33,3
JL14 : Foulon	35	1911	60	1886	47,5	17,7	2	66,7			1	50,0
JL16 : Gravereau	3	1943	71	1875	35,0	22,4	6	60,0	1	16,6	1	16,6
JL17 : Hauts Boulets	1	1945	45	1901	24,5	19,5	4	66,6	1	25,0		
JL19 : Margots	16	1930	50	1896	27,0	15,9	4	57,1				
JL20 : Montpiton	2	1944	65	1881	33,9	22,5	9	42,9	2	22,2	2	22,2
JL21 : Moulin Blanc	-	-	-	-	-	-	0	-				
JL22 : Mourate	43	1903	43	1903	43,0	-	1	33,3				
JL23 : Palais	13	1933	86	1860	50,3	27,2	7	46,7	2	28,6	4	57,1
JL24 : Pascauds	5	1941	80	1866	35,5	23,7	10	55,6	2	20,0	2	20,0
JL25 : Pesselières	0	1946	77	1869	38,7	23,9	79	52,3	18	22,8	28	35,4
JL26 : Pontonne	-	-	-	-	-	-	0	-	-	-	-	-
JL28 : Saulnière	18	1928	80	1866	44,3	22,6	11	45,8			4	36,4
JL29 : Vinairy	1	1945	80	1866	40,3	22,9	21	58,3	4	19,0	5	23,8
Total	0	1946	92	1854	37,5	23,5	308	52,0	65	21,1	88	28,6

1946 - Âge des Femmes et Hommes Date Naissance	Âge Min		Âge Max		Âge Moyen		Nb d'ind.	Âge < 16 ans		Âge > 55 ans		Ecart-max
		Né en	X ans	Né en	X ans	Ec.T.	Nb	Nb	%	Nb	%	
JL01 : Le Bourg	1	1945	92	1854	37,2	24,0	151	37	24,5	39	25,8	61
JL02 : Alouette	2	1944	73	1873	42,5	27,5	6	1	16,7	2	33,3	44
JL03 : Averdines												
JL04 : Bannie	1	1945	39	1907	19,0	18,2	5	3	60,0			38
JL05 : Benelle	1	1945	83	1863	32,7	22,7	41	11	26,7	10	24,4	59
JL06 : Bréchières	16	1930	56	1890	31,6	18,1	5			1	20,0	40
JL07 : Caillotes	1	1945	71	1875	33,6	25,2	16	7	43,7	5	31,2	46
JL08 : Canatrie	59	1887	62	1884	60,5	2,1	2			2	100,0	3
JL09 : Chantereine	0	1946	75	1871	32,8	20,9	10	1	10,0	1	10,0	75
JL10 : Chiron	6	1940	78	1868	49,1	21,2	15	1	6,7	7	46,7	50
JL11 : Colins	1	1945	69	1877	26,7	21,0	18	5	27,8	4	22,2	68
JL12 : Croix Saint Marc	3	1943	76	1870	48,3	30,8	7	1	14,3	4	57,1	22
JL13 : Faulin	5	1941	90	1856	14,7	23,3	15	2	13,3	4	26,7	85
JL14 : Foulon	35	1911	60	1886	47,7	12,5	3			1	33,3	25
JL16 : Gravereau	3	1943	71	1875	35,2	21,7	10	2	20,0	2	20,0	39
JL17 : Hauts Boulets	1	1945	45	1901	26,0	16,3	6	1	16,7			44
JL19 : Margots	16	1930	50	1896	26,4	12,8	7					34
JL20 : Montpiton	2	1944	77	1869	33,4	21,3	21	5	23,8	4	19,0	51
JL21 : Moulin Blanc	70	1876	70	1876	70,0	-	1			1	100,0	1
JL22 : Mourate	10	1936	43	1903	31,0	18,2	3	1	33,3			33
JL23 : Palais	13	1933	87	1859	52,5	24,2	15	3	20,0	8	53,3	54
JL24 : Pascauds	5	1941	84	1862	39,9	24,7	18	3	16,7	5	27,8	40
JL25 : Pesselières	0	1946	80	1866	39,7	23,2	151	31	20,5	52	34,4	78
JL26 : Pontonne	1	1945	59	1887	19,8	22,1	6	4	66,7	1	16,7	58
JL28 : Saulnière	4	1942	80	1866	42,5	24,7	24	3	12,5	9	37,5	31
JL29 : Vinairy	1	1945	81	1865	43,0	24,3	36	6	16,7	10	27,8	79
Total	0	1946	92	1854	38,2	23,7	592	128	21,6	172	29,1	85

Répartition suivant le lieu de naissance

Répartition dans le Cher

Le lieu de Naissance avec comme département le Cher représente 549 individus sur 592 individus, soit 93,1 %, réparti sur 59 communes.

Pour le lieu de Naissance, la commune de Jalognes représente 284 individus sur 549 individus du Cher, soit 51,7 %.

Nb : Nombre de naissance dans cette commune.

F : de sexe féminin, H : de sexe masculin

% Cher : pourcentage des naissances des homme et des femmes de la commune par rapport à celle du Cher.

% Total : pourcentage des naissances des homme et des femmes de la commune par rapport aux individus du recensement.

Commune du Cher	F	H	F + H	% Cher	% Total
Aix-d'Angillon (les) (18003)	1		1	0,2	0,2
Assigny (18014)	3	5	8	1,7	1,4
Aubigny-sur-Nère (18015)		1	1	0,2	0,2
Aubinges (18016)	1		1	0,2	0,2
Azy (18019)	8	3	11	2,3	1,9
Bannay (18020)	2		2	0,4	0,3
Baugy (18023)	1		1	0,2	0,2
Beffes (18025)	1		1	0,2	0,2
Blet (18031)		1	1	0,2	0,2
Boulleret (18032)		1	1	0,2	0,2
Bourges (18033)	2	6	8	1,7	1,4
Brécly (18035)	1		1	0,2	0,2
Bué (18039)	1		1	0,2	0,2
Charentonnay (18053)	6	2	8	1,7	1,4
Couargues (18074)		2	2	0,4	0,3
Couy (18077)		1	1	0,2	0,2
Crézancy-en-Sancerre (18079)	5	6	11	2,3	1,9
Étréchy (18090)	3	7	10	2,1	1,7
Feux (18094)	8	8	16	3,4	2,7
Flavigny (18095)		1	1	0,2	0,2
Gardefort (18098)	3	5	8	1,7	1,4
Garigny (18099)	1		1	0,2	0,2
Groises (18104)	10	5	15	3,1	2,5
Henrichemont (18109)		1	1	0,2	0,2
Herry (18110)	3	3	6	1,3	1,0
Humbligny (18111)	2		2	0,4	0,3
Ignol (18113)	1		1	0,2	0,2
Ineuil (18114)		1	1	0,2	0,2
Ivoy-le-Pré (18115)		1	1	0,2	0,2
Jalognes (18116)	118	142	260	54,5	43,9
Jars (18117)	2		2	0,4	0,3
Lugny-Champagne (18132)	4		4	0,8	0,7

Commune du Cher	F	H	F + H	% Cher	% Total
Marseilles-lès-Aubigny (18139)	1	1	2	0,4	0,3
Menetou-Couture (18143)	1	1	2	0,4	0,3
Menetou-Râtel (18144)	2	1	3	0,6	0,5
Ménétréol-sous-Sancerre (18146)	1		1	0,2	0,2
Montigny (18151)	6	4	10	2,1	1,7
Neuilly-en-Sancerre (18162)	2		2	0,4	0,3
Neuvy-Deux-Clochers (18163)	4	5	9	1,9	1,5
Nohant-en-Goût (18166)	1	1	2	0,4	0,3
Parassy (18176)	1		1	0,2	0,2
Saint-Bouize (18200)	5		5	1,0	0,8
Saint-Céols (18202)		1	1	0,2	0,2
Saint-Germain-du-Puy (18213)	1		1	0,2	0,2
Saint-Léger-le-Petit (18220)		1	1	0,2	0,2
Saint-Martin-des-Champs (18224)		1	1	0,2	0,2
Sainte-Montaine (18227)		1	1	0,2	0,2
Sancergues (18332)		1	1	0,2	0,2
Sancerre (18241)	2	3	5	1,0	0,8
Savigny-en-Sancerre (18246)		1	1	0,2	0,2
Savigny-en-Septaine (18247)		1	1	0,2	0,2
Sens-Beaujeu (18249)	1	4	5	1,0	0,8
Tendron (18260)		1	1	0,2	0,2
Thauvenay (18262)	3	2	5	1,0	0,8
Veaugues (18272)	5	6	11	2,3	1,9
Villegenon (18284)	1		1	0,2	0,2
Villequiers (18286)		1	1	0,2	0,2
Vinon (18287)	9	6	15	3,1	2,5
Total	233	245	478	100,2	90,9

Canton de Sancerre (définition avant 2015):

Le canton de Sancerre est composé de : Sancerre, Bannay, Bué, Couargues, Crézancy-en-Sancerre, Feux, Gardafort, Ja-lognes, Menetou-Râtel, Ménétréol-sous-Sancerre, Saint-Bouize, Saint-Satur, Sens-Beaujeu, Sury-en-Vaux, Thauvenay, Veaugues, Verdigny, Vinon : $5 + 2 + 1 + 2 + 11 + 16 + 8 + 260 + 3 + 1 + 5 + 5 + 5 + 15 = 339$ individus sur 592 individus soit 57,3 % de la population totale.

Répartition dans les autres départements

Le lieu de Naissance avec comme département un autre département ou pays représente 114 individus sur 592 soit 19,3%, réparti sur 25 communes, ou 15 départements, et 58 lieux inconnus et 8 pays étrangers.

1926	Commune	F	H	F + H	% Autres
Inconnu (00)	Inconnu (00000)	28	30	58	50,9
Ardennes (08)	Savigny-sur-Aisne (08406)	1	1	2	1,8
Côte-d'Armor (22)	Trédrez-Locquémeau (22349)	1		1	0,9
Eure-et-Loir (28)	Marboué (28233)	1		1	0,9
Indre (36)	Pruniers (36169)	1		1	0,9
Loiret (45)	Chilleurs-aux-Bois (45095)		2	2	1,8
Maine-et-Loire (49)	Angers (49007)	1		1	0,9
	Saumur (49328)		1	1	0,9
Nièvre (58)	Billy-sur-Oisy (58032)		1	1	0,9
	Cosne-Cours-sur-Loire (58086)	1		1	0,9
	Glux-en-Glenne (58128)	2		2	1,8
	Luthenay-Uxeloup (58148)	1		1	0,9
	Saint-Andelain (58228)	1		1	0,9
	Varennes-lès-Narcy (58302)		2	2	1,8
Saône-et-Loire (71)	Saint-Léger-sous-Beuvray (71440)		1	1	0,9
Sarthe (72)	Vouvray-sur-Loir (72384)		1	1	0,9
Paris (75)	Paris 5e (75005)		1	1	0,9
	Paris 6e (75006)	1		1	0,9
	Paris 11e (75011)		1	1	0,9
	Paris 15e (75015)		1	1	0,9
Seine-et-Marne (77)	Rozay-en-Brie (77393)		1	1	0,9
Yvelines (78)	Vésinet (le) (78650)		2	2	1,8
Vienne (86)	Moullismes (86170)		1	1	0,9
Yonne (89)	Lavau (89220)		2	2	1,8
	Mézilles (89254)	1		1	0,9
Hauts-de-Seine (92)	Courbevoie (92026)	1		1	0,9
Pays Étrangers (99)	Hongrie (99112)	1		1	0,9
	Tchécoslovaquie (99115)		1	1	0,9
	Yougoslavie (99121)		1	1	0,9
	Pologne (99122)		2	2	1,8
	U.R.S.S (99123)	2	2	4	3,5
	Italie (99127)	6	6	12	10,5
	Espagne (99134)		2	2	1,8
	Ukraine (99155)	1	1	2	1,8
Total		51	63	114	100,0

1946 -	Jalognes		Cher sans Jalognes		Nièvre		Région Parisienne		Autres		Total	
	Nb	%	Nb	%	Nb	%	Nb	%	Nb	%	Nb	%
JL01 : Le Bourg	59	39,1	62	41,1	3	2,0	2	1,3	25	16,6	151	25,5
JL02 : Alouette	4	66,7	2	33,3							6	1,0
JL03 : Averdines												
JL04 : Bannie	2	40,0	1	20,0					2	40,0	5	0,8
JL05 : Benelle	19	46,3	15	36,6					7	17,1	41	6,9
JL06 : Bréchières			4	80,0					1	20,0	5	0,8
JL07 : Caillotes	7	43,8	6	37,5					3	18,8	16	2,7
JL08 : Canatrie									2	100,0	2	0,3
JL09 : Chantereine	3	30,0	5	50,0					2	100,0	10	1,7
JL10 : Chiron	8	53,3	3	20,0					4	26,7	15	2,5
JL11 : Colins	5	27,8	2	11,1			1	5,6	10	55,6	18	3,0
JL12 : Croix Saint Marc	3	42,9	4	57,1							7	1,2
JL13 : Faulin	7	46,7	5	33,3					3	20,0	15	2,5
JL14 : Foulon			2	66,7					1	33,3	3	0,5
JL16 : Gravereau	7	70,0	3	30,0							10	1,7
JL17 : Hauts Boulets			3	50,0					3	50,0	6	1,0
JL19 : Margots	1	14,3	4	57,1					2	28,6	7	1,2
JL20 : Montpiton	13	61,9	7	33,3					1	4,8	21	3,5
JL21 : Moulin Blanc			1	100,0							1	0,2
JL22 : Mourate	1	33,3	2	66,7							3	0,5
JL23 : Palais	8	53,3	5	33,3					2	13,3	15	2,5
JL24 : Pascauds	12	66,7	5	27,8					1	5,6	18	3,0
JL25 : Pesselières	73	48,3	52	34,4	4	2,6	5	3,3	17	11,3	151	25,5
JL26 : Pontonne	1	16,7	4	66,7					1	16,7	6	1,0
JL28 : Saulnière	8	33,3	9	37,5					7	29,2	24	4,1
JL29 : Vinairy	19	52,8	12	33,3	1	2,8			4	11,1	36	6,1
Total	260	43,9	218	36,8	8	1,4	8	1,4	98	16,6	592	

Répartitions par professions

Professions par ordre alphabétique

332 individus ont une profession sur 592 individus soit 50,1 %, 77 professions.

Profession(s)	Nb	%	Profession(s)	Nb	%
Agriculteur	1	0,3	Garde champêtre	1	0,3
Apprenti	2	0,6	Garde eaux et forêts	1	0,3
Aubergiste	1	0,3	Géomètre	1	0,3
Basse courrier	1	0,3	Inspecteur d'assurances	1	0,3
Basse courrière	1	0,3	Instituteur	3	0,9
Berger	3	0,9	Institutrice	1	0,3
Bergère	1	0,3	Jardinier	1	0,3
Bonne	4	1,2	Journalier	9	2,7
Boucher	1	0,3	Journalière	1	0,3
Bouchère	1	0,3	Laveuse	2	0,6
Boulangier	3	0,9	Maçon	3	0,9
Boulangère	1	0,3	Manoeuvre	1	0,3
Bourrelier	1	0,3	Manutentionnaire	1	0,3
Bûcheron	5	1,5	Marchand de vins	1	0,3
Cantonnier	3	0,9	Maréchal	2	0,6
Charron	2	0,6	Mécanicien	5	1,5
Chauffeur	2	0,6	Ménagère	19	5,7
Coiffeur	2	0,6	Menuisier	3	0,9
Commerçant	1	0,3	Ouvrier	2	0,6
Cordonnier	1	0,3	Ouvrier agricole	35	10,5
Couturière	1	0,3	Ouvrier bûcheron	1	0,3
Couvreur	2	0,6	Ouvrier coiffeur	1	0,3
Cuisinière	1	0,3	Ouvrier couvreur	1	0,3
Cultivateur	95	28,6	Ouvrier maçon	1	0,3
Cultivatrice	49	14,8	Ouvrier mécanicien	1	0,3
Débitant	1	0,3	Ouvrière agricole	4	1,2
Débitante	1	0,3	Pensionné	1	0,3
Domestique	4	1,2	Prêtre	1	0,3
Domestique cultivateur	1	0,3	Propriétaire	1	0,3
Écolier	1	0,3	Receveur des P.T.T.	1	0,3
Employée de bureau	1	0,3	Rentier	1	0,3
Encaisseur	1	0,3	Retraité	4	1,2
Entrepreneur de battage	1	0,3	Sabotier	3	0,9
Épicière	1	0,3	Secrétaire	1	0,3
Étudiant	2	0,6	Servante	5	1,5
Etudiante	1	0,3	Tailleur	1	0,3
Femme de ménage	1	0,3	Vacher	4	1,2
Fonctionnaire	1	0,3	Volailleur	1	0,3

Profession(s)	Nb	%	Profession(s)	Nb	%
Forain	4	1,2	Total	332	100,0

Les individus sans profession

Sans profession (âge > 19 ans) : 135 / 592 (22,8 %)

Type de personne	Nb	%	Âge Min	Âge max	Âge Moy	Écart type
Veuve (Chef de famille)	0					
Femme (Chef de famille) (divorcé, célibataire, etc..)	26		32	88	71,5	12,3
Femme (épouse ou veuve non chef de famille)	65		22	87	49,3	16,4
Homme (Chef de famille)	14		56	92	73,0	11,4
Fille (âge > 19 ans)	11		21	52	29,9	10,4
Fils (âge > 19 ans)	3		21	42	32,7	10,7
Beau-père (1), belle-mère (4), belle-sœur (1), gendre (1), mère (2), nièce (1), père (1), sœur (3), pensionnaire (2)	16		23	90	62,4	20,0
Total	135		21	92	55,6	19,9

40 personnes sur 135 étaient responsable de famille soient 29,6 % des sans-professions, ou 6,8 % de la population totale.

135 personnes sans professions sur 592 individus soient 22,8 % de la population totale.

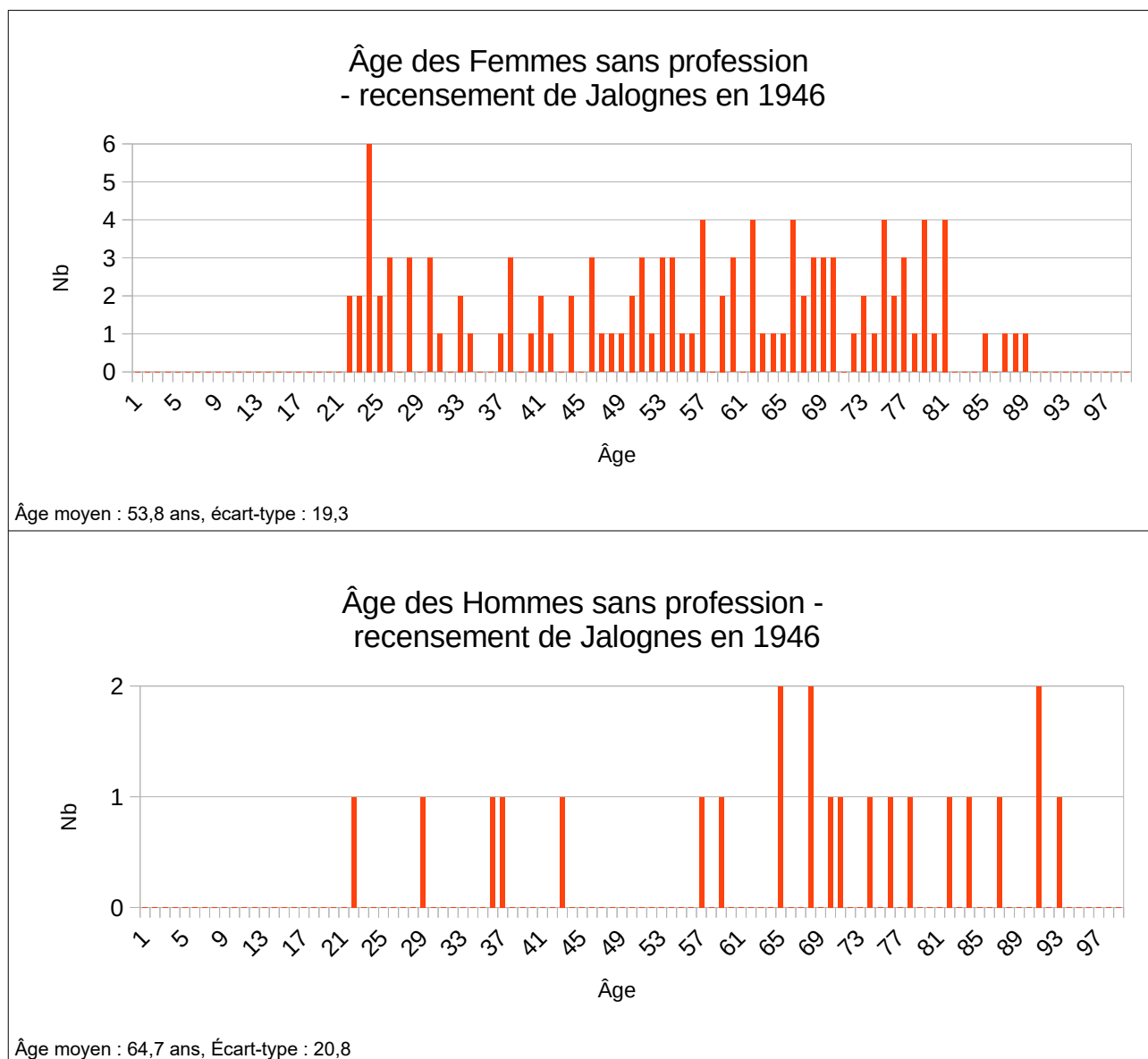
Sur 135 personnes, 113 sont de sexe féminin soit 83,7 % des individus sans profession

Les professions de 10 à 18 ans

Tableau des métiers suivant l'âge de 10 à 18 ans

Âge	9	12	13	14	15	16	17	18	Total	%
Écolier	1								1	3,6
Cultivateur		1					1	1	3	10,7
Bergère				1					1	3,6
Berger				1	1				2	7,1
Étudiant					1				1	3,6
Bonne					2			1	3	10,7
Servante						1			1	3,6
Ouvrier agricole						3	3		6	21,4
Apprenti						1		1	2	7,1
Vacher							2	1	3	10,7
Forain							1		1	3,6
Ouvrière agricole								1	1	3,6
Menuisier								1	1	3,6
Ménagère								1	1	3,6
Coiffeur								1	1	3,6
Total	1	1	0	2	4	5	7	8	28	100,0
Pourcentage sur 592	0,2	0,2	0,0	0,3	0,7	0,8	1,2	1,4	4,7	

Âge des hommes et femmes sans profession



Professions par domaine

Professions d'administration et des finances (AF) : 1 / 332

Métiers	Nb
Fonctionnaire	1
Total	1
Pourcentage	0,3

Professions liées aux arts et foires (AR) : 4 / 332

Métiers	Nb
Forain	4
Total	4
Pourcentage	1,2

Professions liées à la banque, aux assurances, à la gestion de biens (BA) : 1 / 332

Métiers	Nb
Inspecteur d'assurances	1
Total	1
Pourcentage	0,3

Professions liées aux constructions et bâtiments (CB) : 13 / 332

Métiers	Nb
Apprenti	2
Couvreur	2
Maçon	3
Manœuvre	1
Menuisier	3
Ouvrier couvreur	1
Ouvrier maçon	1
Total	13
Pourcentage	3,9

Professions liées à l'entretien du corps (CF) : 3 / 332

Métiers	Nb
Coiffeur	2
Ouvrier coiffeur	1
Total	3
Pourcentage	0,9

Domestiques et assimilés (DD) : 32 / 332

Métiers	Nb
Bonne	4
Domestique	4
Ménagère	19
Servante	5
Total	32
Pourcentage	9,6

Professions liées à l'enseignement et au culte (EC) : 5 / 332

Métiers	Nb
Instituteur	3
Institutrice	1
Prêtre	1
Total	5
Pourcentage	1,5

Professions liées à l'entreprise et l'industrie (EI) : 6 / 332

Métiers	Nb
Employée de bureau	1
Encaisseur	1
Manutentionnaire	1
Ouvrier	2
Secrétaire	1
Total	6
Pourcentage	1,8

Professions liées à l'entretien des routes (ER) : 4 / 332

Métiers	Nb
Cantonnier	3
Géomètre	1
Total	4
Pourcentage	1,2

Professions liées aux forces de l'ordre (GG) : 2 / 332

Métiers	Nb
Garde champêtre	1
Garde eaux et forêts	1
Total	2
Pourcentage	0,6

Marchands et ouvriers liés à l'habillement (HA) : 8 / 332

Métiers	Nb
Cordonnier	1
Couturière	1
Laveuse	2
Sabotier	3
Tailleur	1
Total	8
Pourcentage	2,4

Professions liées aux hôtels, cafés, restaurants (HR) : 5 / 332

Métiers	Nb
Aubergiste	1
Cuisinière	1
Débitant	1
Débitante	1
Femme de ménage	1
Total	5
Pourcentage	1,5

Professions liées aux informations (IP) : 1 / 332

Métiers	Nb
Receveur des P.T.T.	1
Total	1
Pourcentage	0,3

Professions liées à la médecine (ME) : 0 / 332

Métiers	Nb
Total	0
Pourcentage	0,0

Marchands et ouvriers liés aux travaux du fer, du cuir, de la laine, du bois etc sauf habillement (MO) : 1 / 332

Métiers	Nb
Bourelrier	1
Total	1
Pourcentage	0,3

Marchands, ouvriers liés à la vente de nourriture (NO) : 9 / 332

Métiers	Nb
Boucher	1
Bouchère	1
Boulangier	3
Boulangère	1
Commerçant	1
Épicière	1
Marchand de vins	1
Total	9
Pourcentage	2,7

Rentiers et assimilés (RE) : 6 / 332

Métiers	Nb
Propriétaire	1
Rentier	1
Retraité	4
Total	6
Pourcentage	1,8

Professions liées au tribunal et notariales (TN) : 0 / 332

Métiers	Nb
Total	0
Pourcentage	0,0

Professions liées au transport (TR) : 12 / 332

Métiers	Nb
Charron	2
Chauffeur	2
Maréchal	2
Mécanicien	5
Ouvrier mécanicien	1
Total	12
Pourcentage	3,6

Professions de ventes diverses (VD) : 1 / 332

Métiers	Nb
Entrepreneur de battage	1
Total	1
Pourcentage	0,3

Cultivateurs et assimilés (travaillant la terre) (VV) : 213 / 332

Métiers	Nb
Agriculteur	1
Basse courrier	1
Basse courrière	1
Berger	3
Bergère	1
Bûcheron	5
Cultivateur	95
Cultivatrice	49
Domestique cultivateur	1
Jardinier	1
Journalier	9
Journalière	1
Ouvrier agricole	35
Ouvrier bûcheron	1
Ouvrière agricole	4
Vacher	4
Volailleur	1
Total	213
Pourcentage	64,2

Hors domaine (HD) : 5 / 332

Métiers	Nb
Écolier	1
Étudiant	2
Étudiante	1
Pensionné	1
Total	5
Pourcentage	1,5

Récapitulatif des professions par domaine

Domaine	Nb	%
Professions d'administration et des finances (AF)	1	0,3
Professions liés aux arts et foires (AR)	4	1,2
Professions liées à la banque, aux assurances, à la gestion de biens (BA)	1	0,3
Professions liées aux constructions et bâtiments (CB)	13	3,9
Professions liées à l'entretien du corps (CF)	3	0,9
Domestiques et assimilés (DD)	32	9,6
Professions liées à l'enseignement et au culte (EC)	5	1,5
Professions liées à l'entreprise et l'industrie (EI)	6	1,8
Professions liées à l'entretien des routes (ER)	4	1,2
Professions liées aux forces de l'ordre (GG)	2	0,6
Marchands et ouvriers liés à l'habillement (HA)	8	2,4
Professions liées aux hôtels, cafés, restaurants (HR)	3	0,9
Professions liées aux informations (IP)	1	0,3
Professions liées à la médecine (ME)	0	0,0
Marchands et ouvriers liés aux travaux du fer, du cuir, de la laine, du bois, etc, sauf habillement (MO)	1	0,3
Marchands, ouvriers liés à la vente de nourriture (NO)	11	3,3
Rentiers et assimilés (RE)	6	1,8
Professions liées au tribunal et notariales (TN)	0	0,0
Professions liées au transport (TR)	12	3,6
Professions de ventes diverses (VD)	1	0,3
Cultivateurs et assimilés (travaillant la terre) (VV)	213	64,2
Hors domaine (HD)	5	1,5
Total	332	100,0

Tableau des employeurs

Ayant plus de 3 employé(e)s

Propriétaire	Nb	%	Propriétaire	Nb	%
Girault Célestin Albert	6	12,0	Léger Paulin Henri Augustin	6	12,0
Cherrier Camille Alexandre	4	8,0	Total, % sur 50 employé(e)s	16	32,0

27 employeurs sur 192 ménages, soit 14,1 % des ménages.

Tableau des métiers des employés

Employé	Nb	%	Employée	Nb	%
Berger	2	6,1	Bergère	1	5,9
Cultivateur	11	33,3	Bonne	4	23,5
Domestique cultivateur	1	3,0	Cuisinière	1	5,9
Ouvrier	1	3,0	Cultivatrice	1	5,9
Ouvrier agricole	13	39,4	Domestique	2	11,8
Ouvrier coiffeur	1	3,0	Ouvrière agricole	3	17,6
Vacher	4	12,1	Servante	5	29,4
Total	33	100,0	Total	17	100,0

Répartition par patronymes des époux

Nb = nombre total : Hommes + Femmes

18 = nombre de personnes nés dans le Cher

Jal. = nombre de personnes nés à Jalognes

F = Nombre de Femmes portant ce patronyme

Patronyme(s)	Nb	18	Jal.	F	Patronyme(s)	Nb	18	Jal.	F
ANDRÉ	4	3	2	1	COSSON	3	3	2	1
AUBERT	5			2	COURTOIS	2	2	1	1
AUCHÈRE	4	4	3	2	CROCHET	3	3	1	2
BARRAULT	1	1		1	DECOURT	5	4	3	2
BEAUBOIS	2	2	1	1	DESSENVENSANOFF	2			1
BEAUBAIS	1	1	1		DEVALLIÈRE	8	7	4	4
BEDIN	2	2	1	1	DIONNET	2			
BEDU	9	8	2	6	DUBOIS	3	3	3	1
BEIGNEUX	2	2	1	1	ETIÈVE	9	7	4	4
BERNEAU	8	8	6	4	FERRAND	2	2		2
BERNON	8	8	5	3	FOUCHET	4	4	4	2
BERTHELET	2	2	1	1	FOUGERET	4	3	2	2
BEZET	15	13	8	5	FROMNTEAU	4	4	3	2
BIGNET	1	1		1	GABOT	2	2		1
BILBAULT	3	3	2	1	GÉDOUX	4	4	3	3
BLAIN	7	4		5	GILLET	1	1	1	
BLIN	7	7	4	4	GIRARD	4	4	2	2
BOISBEAU	6	5		4	GIRAULT	10	8	3	2
BOISTARD	4	3		3	GITTON	6	6	5	4
BONNIN	15	14	9	7	GOUPIL	4	2		1
BOURDIN	7	7	6	5	GOURCY	1	1	1	1
BOURY	1			1	GUILLAUME	3	2	1	2
BROSSÉ	3	3	2	2	GUILLERAULT	10	10	4	5
BUCHET	11	11	8	7	IVANOWSKY	2			1
BUTET	4	4		2	JOULIN	11	10	9	7
CARTIER	5	5	3	3	JOUSLIN	2	2		1
CHAILLOUX	2	2	2	1	KACZMAR	5	3	2	3
CHAMPAULT	3	3	1	1	LADOUET	2	1	1	1
CHARLON	3	3	2	2	LAMY	16	14	8	6
CHÉDIN	3	2		1	LANTUAS	3	3	1	1
CHERRIER	9	6	2	4	LAPLACE	1	1		1
CHERTIER	2	2	1	2	LASNE	4	4	2	2
CHEVREAU	4	4	3	1	LAVOT	5	5	2	3
CLÉMENÇAT	1				LAVRAT	2	2		2
COLLARD	12	1	1	7	LÉGER	14	11	7	5

Patronyme(s)	Nb	18	Jal.	F	Patronyme(s)	Nb	18	Jal.	F
LETOUR	3	3	1	2	RAFFESTIN	20	17	9	8
MAHEU	3			1	RAGOBERT	6	5	1	6
MALBÉ	1	1	1		RASLE	3	3	1	1
MALBET	3	3	3		ROBINEAU	5	5	3	2
MARÉCHAL	7	4	4	4	RUELLET	1	1	1	
MAUGARD	3	3	2	2	SAVEL	6	6	4	3
MAUPERTUIS	2	2	1	1	SCHEFFER	3	3	1	2
MAURICE	7	7	6	4	SEBIRE	3			1
MÉCHIN	6	5	1	2	SENET	3	3	3	2
MILLÉRIOUX	16	15	10	8	TASSIN	7	3	2	3
MILLET	17	16	9	9	TÉSAN	5			2
MITRI	8			3	THENIER	8	5		3
MOREUX	6	5	2	3	THIROT	5	1		3
NILLION	1				TISSIER	1	1	1	1
NIZOU	4	2		1	TRIBALAT	13	10	7	5
PALISSON	3	3	2	1	TRIBALLAT	8	8	4	4
PARÉ	2	2	1	1	TURPIN	5	4		1
PASDELOUP	10	7	5	3	VALLAT	3	2	2	2
PÉZARD	9	9	5	4	VATAN	2	2	1	1
PICARD	6	6	1	2	VILAIN	6	5	1	2
PILLET	1	1		1	VIMON	3	3	2	1
POUBEAU	8	7	5	5	VIMONT	3	3	1	2
PRÉPONIOT	2				VISSET	1	1		
RABOUINE	5	4	1	2	Total	592	478	260	284

117 patronymes différents et seulement 86 patronymes de personnes nées à Jalognes (18), soit 73,5 %,

105 patronymes différents sont liés au Cher.

Les 18 principaux patronymes d'individu nés à Jalognes sont :

Ce document est la propriété de Raffaitin Gérard, 20 bis rue des Velettes, 92150 Suresnes.
Il peut être utilisé, reproduit ou communiqué sans son autorisation.

Patronyme(s)	Jal.
MILLÉRIOUX	10
BONNIN	9
JOULIN	9
MILLET	9
RAFFESTIN	9
BEZET	8
BUCHET	8
LAMY	8
LÉGER	7
TRIBALAT	7
BERNEAU	6
BOURDIN	6
MAURICE	6
BERNON	5
GITTON	5
PASDELOUP	5
PÉZARD	5
POUBEAU	5

Répartition par patronymes des épouses

Les patronymes des épouses n'étaient pas présents dans les ménages. Le nombre de femmes est dans la 4ème colonne du tableau des patronymes précédents pour le patronyme de leur mari.

Le tableau ci-dessous contient les 167 patronymes des épouses à leur naissance.

Patronyme(s)	Nb	18	Jal.		Patronyme(s)	Nb	18	Jal.	
Aboville	1				Gatelet	1	1		
Artigot	1	1			Gaucher	1	1		
Auchère	1	1			Gédoux	1	1	1	
Beaubois	1	1			Gigot	2	2		
Beauvais	1	1	1		Gillet	1	1	1	
Bedu	3	3			Gion	1	1		
Bergeron	1	1			Girard	2	2		
Berniot	2	2	1		Giraud	1			
Bernon	1	1			Gitton	3	3	3	
Berthelet	2	2	2		Goberville	1	1		
Bezet	1	1	1		Gogot	1	1		
Bilbault	1	1	1		Gomboso	1			
Billy	1	1			Gourdin	1	1		
Blondeau	1	1			Gressin	3	3		
Boisbeau	2	2			Guillerault	1	1		
Bonnet	1	1			Jacquelin	1	1	1	
Bonnin	4	4	2		Jamet	1	1		
Boulet	1	1			Joulin	7	7	3	
Brossé	1	1			Juttin	1	1		
Bruneau	2	2			Lacroix	1	1		
Buchet	1	1	1		Lamy	1	1	1	
Carré	2	2			Larue	1	1		
Cartier	1	1	1		Lauverjat	1	1		
Cazin	1	1			Lavot	1	1	1	
Charlon	1	1			Lebalier	1			
Chaumeau	1				Légault	1	1		
Chemin	1	1			Legras	1	1		
Cherrier	3	3	1		Léveillé	1	1		
Chevreau	1	1			Lomer	1			
Clement	1	1	1		Luberne	1	1	1	
Courtois	1	1	1		Maheu	1			
Dallot	1	1			Mallet	1	1	1	
Daulny	1	1			Maupertuis	1	1		
Devallière	3	3	3		Migeon	1	1		
Dubois	1	1	1		Millérioux	2	2	1	
Dupont	2	2			Millet	3	3		
Dutout	3	3	3		Minchin	1	1		
Eston	1	1			Mitri	1			
Etiève	2	2	2		Modurier	1	1		
Ferrand	4	4	1		Paré	1	1	1	
Fouchet	1	1	1		Pasdeloup	2	2	1	
Galopin	1	1			Perdon	1	1		

Ce document est la propriété de Raffaitin Gérard, 20 bis rue des Velettes, 92150 Suresnes.
Il peut être utilisé, reproduit ou communiqué sans son autorisation.

Patronyme(s)	Nb	18	Jal.		Patronyme(s)	Nb	18	Jal.	
Perroy	1	1			Sambat	1			
Pézard	1	1	1		Samour	1	1		
Pinon	1	1			Sautereau	1	1		
Pinson	1	1			Segrétaïn	1			
Pirot	1	1			Tassin	1	1	1	
Poser	1	1			Thirot	1	1		
Poubeau	2	2	1		Tissier	2	1		
Quentin	1	1			Toussaint	1			
Raffestin	5	5	2		Tribalat	2	2	1	
Rasle	1	1	1		Triballat	3	3	3	
Rety	1	1			Vannier	1	1		
Rivière	1	1			Verdy	1	1		
Robinet	1	1			Vimont	1	1		
Rosé	1	1			Visset	1	1		
					Total	167	146	50	
					Nb d'occurrences	113	101	36	

Répartitions par prénoms

190 premiers prénoms sont présents dans ce recensement. Ces 100 ayant plus d'une occurrence sont répartis sur 502 individus sur 592 individus soit près de 84,8% des premiers prénoms.

Marie premier prénom est présent 82 soit 13,8% de la population

79 premiers prénoms sont utilisés qu'une fois.

Prénom(s)	Nb	Prénom(s)	Nb	Prénom(s)	Nb	Prénom(s)	Nb
Marie	82	Elie	4	Françoise	3	Delphine	2
Jean	26	Emile	4	Gabriel	3	Edmond	2
Louis	21	Ernest	4	Jacqueline	3	Eliane	2
François	17	Eugénie	4	Josette	3	Elise	2
Pierre	16	Joseph	4	Léonie	3	Emilienne	2
André	13	Julien	4	Maria	3	Ernestine	2
Maurice	10	Louise	4	Monique	3	Georgette	2
Camille	9	Lucienne	4	Odile	3	Gilberte	2
Jeanne	9	Madeleine	4	Pierrette	3	Ginette	2
Marcel	9	Paul	4	Raymonde	3	Henriette	2
René	9	Paulette	4	Roger	3	Hubert	2
Alexandre	8	Paulin	4	Rosalie	3	Huguette	2
Marguerite	8	Raymond	4	Valentin	3	Isidore	2
Robert	7	Renée	4	Aimée	2	Jacques	2
Georges	6	Roland	4	Alexis	2	Jules	2
Henri	6	Yvette	4	Alfred	2	Juliette	2
Lucien	6	Abel	3	Anne	2	Léontine	2
Yvonne	6	Albertine	3	Armand	2	Lucie	2
Daniel	5	Alice	3	Augustine	2	Marcelle	2
Guy	5	Andrée	3	Basile	2	Mary	2
Solange	5	Auguste	3	Bernadette	2	Mathilde	2
Albert	4	Augustin	3	Charles	2	Michel	2
Berthe	4	Bernard	3	Claudine	2	Michèle	2
Célestin	4	Charlotte	3	Clotilde	2	Pauline	2
Christian	4	Eugène	3	Danièle	2	Suzanne	2
						Total	502

Statistiques sur les données complémentaires trouvées dans les archives

Pour faire la comparaison entre les différents recensements, les individus seront triés suivant la date de naissance. Le 19ème siècle sera divisé en quatre tranches de 25 ans (1801 et 1825, 1826 et 1850, 1851 et 1875, 1876 et 1900), et le

20ème siècle en deux tranches (1901 et 1925, 1926 et 1950)

Des nouvelles versions de ce document seront réalisées suivant l'accès des archives en ligne pour compléter les données complémentaires. Cette partie de ce document sera modifiée.

Attention : Seul le premier mariage est pris pour chacun des époux (un lieu et une date).

Utilisation des dates recherchées dans les actes d'état civil.

	Présent(e)s à Jalognes (18)						Né(e)s à Jalognes (18)						% N/P
	F	%	H	%	F et H	%	F	%	H	%	F et H	%	
De 1851 à 1875	35	56,5	27	43,5	62	10,5	10	43,5	13	56,5	23	8,8	37,1
De 1876 à 1900	86	49,1	89	50,9	175	29,6	31	44,9	38	55,1	69	26,5	39,4
De 1901 à 1925	83	44,1	105	55,9	188	31,8	33	40,7	48	59,3	81	31,2	43,1
De 1926 à 1950	80	47,9	87	52,1	167	28,2	44	50,6	43	49,4	87	33,5	52,1
Total	284	48,0	308	52,0	592	100,0	118	45,4	142	54,6	260	100,0	43,9

% N/P : Né(e)s à Jalognes (18) / Présent(e)s à Jalognes (18)

	Présent(e)s à Jalognes (18)									Né(e)s à Jalognes (18)								
	Les nonagénaires				Les centenaires				Nb d'ind	Les nonagénaires				Les centenaires				Nb d'ind
	F	H	FH	%	F	H	FH	%		F	H	FH	%	F	H	FH	%	
De 1851 à 1875	8	3	11	17,7	0	0	0	0,0	62	3	0	3	13,0	0	0	0	0,0	23
De 1876 à 1900	8	3	11	6,3	1	0	1	0,6	175	3	1	4	5,8	0	0	0	0,0	69
De 1901 à 1925	14	15	29	15,4	0	0	0	0,0	188	6	7	13	16,0	0	0	0	0,0	81
De 1926 à 1950	6	3	9	5,4	0	0	0	0,0	167	4	1	5	5,7	0	0	0	0,0	87
Total	36	24	60	10,1	1	0	1	0,2	592	16	9	25	9,6	0	0	0	0,0	260

Statistiques sur les individus nés entre 1851 et 1875

Répartition des Ages au décès, au mariage

Âge au décès, Individus nés entre 1851 et 1875														
Âge décès	F	H	F + H	%	Âge décès	F	H	F + H	%	Âge décès	F	H	F + H	%
Sans info	13	11	24	38,7	82	2	1	3	4,8	90	4	1	5	8,1
77	1	2	3	4,8	83		2	2	3,2	91	2	1	3	4,8
78	1		1	1,6	84	2		2	3,2	92	1		1	1,6
79	1	1	2	3,2	85		1	1	1,6	94		1	1	1,6
80	2	1	3	4,8	86	3	3	6	9,7	95	1		1	1,6
81	1	2	3	4,8	88	1		1	1,6	Total	35	27	62	100,0

Âge au mariage, Individus nés entre 1851 et 1875														
Âge mariage	F	H	F + H	%	Âge mariage	F	H	F + H	%	Âge mariage	F	H	F + H	%
Sans info	5	4	9	14,5	22	4		4	6,5	28	1	5	6	9,7
17	1		1	1,6	23	4		4	6,5	29	1	2	3	4,8
18	3		3	4,8	24		2	2	3,2	30	2		2	3,2
19	2		2	3,2	25	2	4	6	9,7	31		2	2	3,2
20	4		4	6,5	26	2	2	4	6,5	39	1		1	1,6
21	1	1	2	3,2	27	2	5	7	11,3	Total	35	27	62	100

Âge au décès, Individus nés à Jalognes entre 1851 et 1875														
Âge décès	F	H	F + H	%	Âge décès	F	H	F + H	%	Âge décès	F	H	F + H	%
Sans info	6	6	12	52,2	82		1	1	4,3	90	1		1	4,3
77		1	1	4,3	85		1	1	4,3	91	1		1	4,3
80		1	1	4,3	86		2	2	8,7	92	1		1	4,3
81		1	1	4,3	88	1		1	4,3		10	13	23	100,0

Entre 1851 et 1875	Tous les individus						Nés à Jalognes					
	Âge au décès			Âge au mariage			Âge au décès			Âge au mariage		
	F	H	F + H	F	H	F + H	F	H	F + H	F	H	F + H
Âge moyen (ans)	85,5	83,8	84,8	23,4	26,8	24,9	90,2	82,4	85,3	23,8	26,0	24,9
Écart type	5,2	4,9	5,1	4,8	2,3	4,2	1,7	3,4	4,8	6,1	2,7	4,7
Nombre d'information	22	16	38	30	23	53	4	7	11	10	10	20
Nombre d'individus	35	27	62	35	27	62	10	13	23	10	13	23
% d'information	62,9	59,3	61,3	85,7	85,2	85,5	40,0	53,8	47,8	100,0	76,9	87,0
Individus nonagénaires (90-99 ans)	11 individus						3 individus					
Individus centenaires	0 individu						0 individu					

Pas assez de points pour une courbe
Courbe lissée obtenue en sommant sur 5 ans les décès et en prenant l'année inférieure.

Pas assez de points pour une courbe

Répartitions des lieux du décès et du mariage

Lieux du décès (1851 – 1875)									
Départements	Communes	présent(s) à Jalognes				Natif(s) de Jalognes			
		F	H	F + H	%	F	H	F + H	%
Inconnu (00)	Inconnu (00)	18	15	33	53,2	7	10	17	73,9
Cher (18)	Bourges (18)	1	1	2	3,2		1	1	4,3
	Etréchy (18)		1	1	1,6				
	Jalognes (18)	14	8	22	35,5	3	1	4	17,4
	Jussy-le-Chaudrier (18)	1		1	1,6				
	Sancerre (18)	1	1	2	3,2		1	1	4,3
	Villequiers (18)		1	1	1,6				
Total		35	27	62	100,0	10	13	23	100,0
Répartition		6 com., 1 dép., L.I.				3 com., 1 dép., L.I.			

com. : Commune, dép. : Département, L.I. : Lieux inconnus,

Lieux de mariage (1851 – 1875)									
Départements	Communes	présent(s) à Jalognes				Natif(s) de Jalognes			
		F	H	F + H	%	F	H	F + H	%
Inconnu (00)	Inconnu (00)	5	4	9	14,5		3	3	13,0
Cher (18)	Assigny (18)	1	1	2	3,2		1	1	4,3
	Azy (18)	1	1	2	3,2				
	Baugy (18)	1		1	1,6				
	Charentonnay (18)	1		1	1,6				
	Couy (18)	1		1	1,6				
	Etréchy (18)	1	2	3	4,8	1		1	4,3
	Feux (18)		1	1	1,6				
	Gardefort (18)	1		1	1,6				
	Groises (18)	1	1	2	3,2		1	1	4,3
	Herry (18)	1		1	1,6				
	Jalognes (18)	13	7	20	32,3	8	3	11	47,8
	Lugny-Champagne (18)	1		1	1,6				
	Mehun-sur-Yèvre (18)		1	1	1,6		1	1	4,3
	Montigny (18)	3	2	5	8,1		1	1	4,3
	Neuilly-en-Sancerre (18)		1	1	1,6				
	Neuvy-Deux-Clochers (18)		2	2	3,2		1	1	4,3
	Rians (18)	1	1	2	3,2				
	Saint-Bouize (18)		1	1	1,6		1	1	4,3
	Saint-Satur (18)		1	1	1,6		1	1	4,3
	Sevry (18)		1	1	1,6				
Veaugues (18)	1		1	1,6					
Loiret (45)	Montcresson (45)	1		1	1,6				
Nièvre (58)	Cosne-Cours-sur-Loire (58)	1		1	1,6	1		1	4,3
Total		35	27	62	100	10	13	23	100
Répartition		23 com ., 3 dép., L.I.,				10 com. , 2 dép., L.I.			

com. : Commune, dép. : Département, L.I. : Lieux inconnus,

Répartition des individus dans les autres recensements

Nom du Groupe (1851 – 1875)	Nb	%	Nb	%
GR (présent que dans ce recensement)	6	9,7	6	9,7
GR-----1936-1946	5	8,1	5	8,1
GR-----1931-1936-1946	3	4,8	3	4,8
GR-----1926-1931-1936-1946	2	3,2	2	3,2
GR-----1921-1926---1946	1	1,6	3	4,8
GR-----1921-1926-1931-1936-1946	2	3,2		
GR-----1911-1921-1926-1931-1936-1946	1	1,6	1	1,6
GR----1906-1911--1926--1936-1946	1	1,6	4	6,5
GR----1906-1911-1921-1926-1931-1936-1946	3	4,8		

Nom du Groupe (1851 – 1875)	Nb	%	Nb	%
GR---1901-1906-1911-1921-1926-1931-1936-1946	9	14,5	9	14,5
GR--1891-1901--1911-1921-1926-1931-1936-1946	1	1,6	5	8,1
GR--1891-1901-1906-1911-1921-1926-1931-1936-1946	4	6,5		
GR-1876-----1946	2	3,2	24	38,7
GR-1876-----1936-1946	2	3,2		
GR-1876-----1921-1926-1931--1946	1	1,6		
GR-1876---1906-1911--1926--1936-1946	1	1,6		
GR-1876---1906-1911-1921-1926-1931-1936-1946	3	4,8		
GR-1876--1901-1906-1911--1926-1931-1936-1946	1	1,6		
GR-1876--1901-1906-1911-1921-1926-1931-1936-1946	3	4,8		
GR-1876-1891---1911-1921-1926-1931-1936-1946	1	1,6		
GR-1876-1891-1901-1906---1926-1931-1936-1946	1	1,6		
GR-1876-1891-1901-1906-1911-1921-1926-1931-1936-1946	9	14,5		
Total	62	100,0		
22 groupes				

Statistiques sur les individus nés entre 1876 et 1900

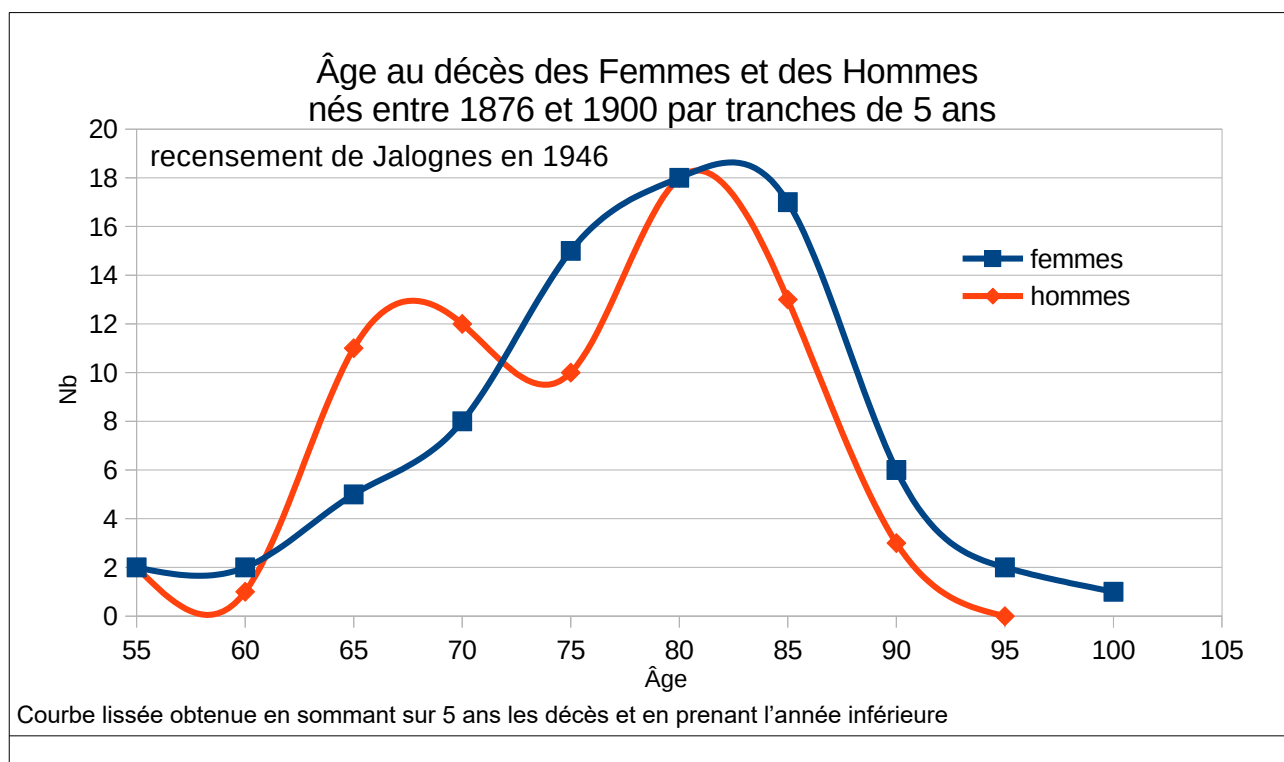
Répartition des Ages au décès, au mariage

Âge au décès, Individus nés entre 1876 et 1900														
Âge décès	F	H	F + H	%	Âge décès	F	H	F + H	%	Âge décès	F	H	F + H	%
Sans info	10	19	29	16,6	72	1	3	4	2,3	85	8	2	10	5,7
55	1		1	0,6	73	4	2	6	3,4	86		2	2	1,1
57		1	1	0,6	74	2	5	7	4,0	87	1	3	4	2,3
59	1	1	2	1,1	75	3	1	4	2,3	88	4	4	8	4,6
60	1		1	0,6	76	1	1	2	1,1	89	4	2	6	3,4
61		1	1	0,6	77	4	3	7	4,0	90	1	1	2	1,1
64	1		1	0,6	78	2	2	4	2,3	91	2	1	3	1,7
65		1	1	0,6	79	5	3	8	4,6	92	2	1	3	1,7
67	3	2	5	2,9	80	1	7	8	4,6	94	1		1	0,6
68	1	3	4	2,3	81	4	4	8	4,6	95	1		1	0,6
69	1	5	6	3,4	82	5	3	8	4,6	96	1		1	0,6
70		2	2	1,1	83	3	2	5	2,9	103	1		1	0,6
71	1		1	0,6	84	5	2	7	4,0	Total	86	89	175	100,0

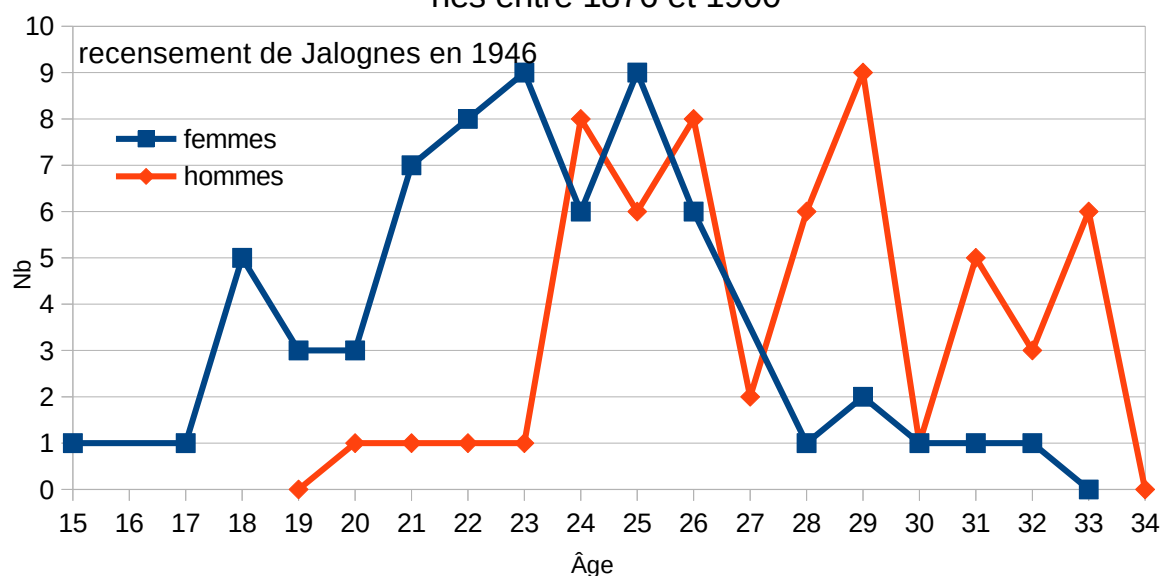
Âge mariage	F	H	F + H	%	Âge mariage	F	H	F + H	%	Âge mariage	F	H	F + H	%
Sans info	17	26	43	24,6	23	9	1	10	5,7	32	1	3	4	2,3
14	1		1	0,6	24	6	8	14	8,0	33		6	6	3,4
15	1		1	0,6	25	9	6	15	8,6	34	1		1	0,6
17	1		1	0,6	26	6	8	14	8,0	35	1	1	2	1,1
18	5		5	2,9	27		2	2	1,1	36		2	2	1,1
19	3		3	1,7	28	1	6	7	4,0	37		1	1	0,6
20	3	1	4	2,3	29	2	9	11	6,3	38	1		1	0,6
21	7	1	8	4,6	30	1	1	2	1,1	40		1	1	0,6
22	8	1	9	5,1	31	1	5	6	3,4	45	1		1	0,6
										Total	86	89	175	100,0

Entre 1876 et 1900	Tous les individus						Nés à Jalognes					
	Âge au décès			Âge au mariage			Âge au décès			Âge au mariage		
	F	H	F + H	F	H	F + H	F	H	F + H	F	H	F + H
Âge moyen (ans)	80,5	77,7	79,2	23,8	28,3	25,9	79,0	77,1	78,0	23,5	27,5	25,7
Écart type	8,8	8,0	8,5	5,1	4,1	5,1	8,9	7,9	8,4	4,5	3,3	4,3
Nombre d'information	76	70	146	69	63	132	31	35	66	26	31	57
Nombre d'individus	86	89	175	86	89	175	31	38	69	31	38	69
% d'information	88,4	78,7	83,4	80,2	70,8	75,4	100,0	92,1	95,7	83,9	81,6	82,6
Individus nonagénaires (de 90 à 99 ans)	11 individus						4 individus					
Individus centenaires	1 individu						0 individu					

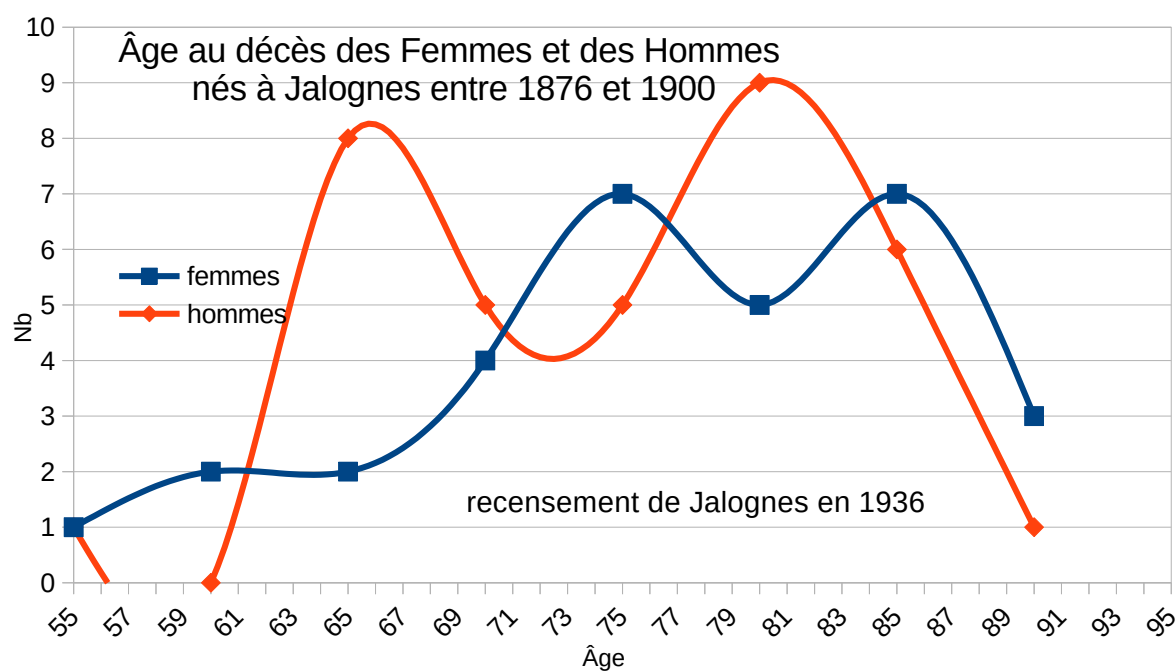
Âge au décès, Individus nés à Jalognes entre 1876 et 1900														
Âge décès	F	H	F + H	%	Âge décès	F	H	F + H	%	Âge décès	F	H	F + H	%
Sans info		3	3	4,3	73	2	1	3	4,3	83	2	2	4	5,8
57		1	1	1,4	74	1	3	4	5,8	84	2	1	3	4,3
59	1		1	1,4	75		1	1	1,4	85	3	1	4	5,8
60	1		1	1,4	76		1	1	1,4	86		1	1	1,4
64	1		1	1,4	77	3	1	4	5,8	87		2	2	2,9
67	1	2	3	4,3	78	1	2	3	4,3	88	4	2	6	8,7
68		3	3	4,3	79	3		3	4,3	90	1		1	1,4
69	1	3	4	5,8	80	1	2	3	4,3	91	1	1	2	2,9
70		1	1	1,4	81		2	2	2,9	92	1		1	1,4
71	1		1	1,4	82		2	2	2,9	Total	31	38	69	100,0



Âge au mariage des Femmes et des Hommes nés entre 1876 et 1900



Âge au décès des Femmes et des Hommes nés à Jalognes entre 1876 et 1900



Répartitions des lieux du décès et du mariage

Lieux du décès (1876 – 1900)									
Départements	Communes	présent(s) à Jalognes				Natif(s) de Jalognes			
		F	H	F + H	%	F	H	F + H	%
Inconnu (00)	Inconnu (00)	18	23	41	23,4		6	6	8,7
Cher (18)	Aix-d'Angillon (les) (18)		1	1	0,6				
	Azy (18)	1		1	0,6	1		1	1,4
	Boulleret (18)		1	1	0,6				
	Bourges (18)	8	8	16	9,1	1	2	3	4,3
	Bué (18)		1	1	0,6				
	Charentonnay (18)	1		1	0,6				
	Feux (18)	1		1	0,6	1		1	1,4
	Jalognes (18)	28	36	64	36,6	14	20	34	49,3
	Jars (18)	1		1	0,6				
	Montigny (18)	1		1	0,6				
	Pigny (18)	1		1	0,6	1		1	1,4
	Saint-Martin-des-Champs (18)		1	1	0,6	1		1	1,4
	Saint-Satur (18)		1	1	0,6				
	Sancerre (18)	14	10	24	13,7	5	7	12	17,4
	Veaugues (18)	1	2	3	1,7				
Vierzon (18)	2	1	3	1,7	1	1	2	2,9	
Indre (36)	Levroux (36)	1		1	0,6	1		1	1,4
Loiret (45)	Orléans (45)	1		1	0,6	1		1	1,4
Nièvre (58)	Charité-sur-Loire (la) (58)	3		3	1,7	2		2	2,9
	Cosne-Cours-sur-Loire (58)	2	2	4	2,3	1		1	1,4
	Nevers (58)	1	1	2	1,1	1		1	1,4
Paris (75)	Paris 15e (75)		1	1	0,6		1	1	1,4
Seine-Saint-Denis (93)	Pantin (93)	1		1	0,6	1		1	1,4
Total		86	89	175	100,0	31	38	69	100,0
Répartition		23 com. , 6 dép., L.I.,				15 com. , 6 dép., L.I.			

com. : Commune, dép. : Département, L.I. : Lieux inconnus,

Lieux du mariage (1876 – 1900)									
Départements	Communes	présent(s) à Jalognes				Natif(s) de Jalognes			
		F	H	F + H	%	F	H	F + H	%
Inconnu (00)	Inconnu (00)	17	26	43	24,6	5	7	12	17,4
Cher (18)	Assigny (18)	1	1	2	1,1				
	Aubinges (18)		1	1	0,6		1	1	1,4
	Azy (18)		2	2	1,1		2	2	2,9

Lieux du mariage (1876 – 1900)									
Départements	Communes	présent(s) à Jalognes				Natif(s) de Jalognes			
		F	H	F + H	%	F	H	F + H	%
	Bannay (18)	1	1	2	1,1				
	Bourges (18)	2	1	3	1,7		1	1	1,4
	Bué (18)	1	1	2	1,1				
	Charentonnay (18)	1	1	2	1,1		1	1	1,4
	Couy (18)	1	1	2	1,1		1	1	1,4
	Crézancy-en-Sancerre (18)	1	2	3	1,7		2	2	2,9
	Etréchy (18)	2		2	1,1				
	Feux (18)		1	1	0,6		1	1	1,4
	Gardefort (18)	3	3	6	3,4	2	2	4	5,8
	Groises (18)	1		1	0,6				
	Henrichemont (18)		1	1	0,6				
	Jalognes (18)	40	30	70	40,0	22	12	34	49,3
	Jars (18)		1	1	0,6		1	1	1,4
	Lugny-Champagne (18)	1	1	2	1,1				
	Montigny (18)	1		1	0,6				
	Neuilly-en-Sancerre (18)	2	1	3	1,7				
	Neuvy-Deux-Clochers (18)	1		1	0,6				
	Noyer (le) (18)	1	1	2	1,1		1	1	1,4
	Saint-Bouize (18)		1	1	0,6		1	1	1,4
	Sainte-Gemme-en-Sancerrois (18)		1	1	0,6				
	Sancergues (18)	1	1	2	1,1		1	1	1,4
	Sancerre (18)	1		1	0,6	1		1	1,4
	Veaugues (18)	3	4	7	4,0		2	2	2,9
Maine-et-Loire (49)	Pellouailles-les-Vignes (49)	1	1	2	1,1				
Nièvre (58)	Glux-en-Glenne (58)	1	1	2	1,1		1	1	1,4
Orne (61)	Condé-sur-Sarthe (61)		1	1	0,6				
Paris (75)	Paris 15e (75)		1	1	0,6				
	Paris 16e (75)	1		1	0,6				
	Paris 18e (75)	1	1	2	1,1	1	1	2	2,9
	Paris 4e (75)		1	1	0,6				
Total		86	89	175	100,0	31	38	69	100,0
Répartitions		33 com, 5 dép., L.I.				17 com, 3 dép., L.I.			

Répartition des individus dans les autres recensements

Nom du Groupe (1876 – 1900)	Nb	%	Nb	%
GR (présent que dans ce recensement)	19	10,9	19	10,9
GR-----1936-1946	10	5,7	10	5,7
GR-----1931--1946	3	1,7	10	5,7

Nom du Groupe (1876 – 1900)	Nb	%	Nb	%		
GR-----1931-1936-1946	7	4,0				
GR-----1926-1931-1936-1946	10	5,7	10	5,7		
GR-----1921---1936-1946	2	1,1	18	10,3		
GR-----1921--1931-1936-1946	1	0,6				
GR-----1921-1926--1936-1946	1	0,6				
GR-----1921-1926-1931-1936-1946	14	8,0				
GR-----1911-----1946	1	0,6	16	9,1		
GR-----1911---1931-1936-1946	1	0,6				
GR-----1911--1926-1931-1936-1946	1	0,6				
GR-----1911-1921--1931-1936-1946	1	0,6				
GR-----1911-1921-1926-1931-1936-1946	12	6,9				
GR----1906-----1936-1946	2	1,1	12	6,9		
GR----1906--1921-1926-1931-1936-1946	2	1,1				
GR----1906-1911-1921-1926-1931-1936-1946	8	4,6				
GR---1901-----1946	1	0,6	39	22,3		
GR---1901---1921-1926-1931-1936-1946	5	2,9				
GR---1901--1911-1921-1926-1931-1936-1946	1	0,6				
GR---1901-1906--1921-1926-1931--1946	1	0,6				
GR---1901-1906-1911-----1936-1946	2	1,1				
GR---1901-1906-1911--1926-1931-1936-1946	5	2,9				
GR---1901-1906-1911-1921----1946	1	0,6				
GR---1901-1906-1911-1921--1931--1946	1	0,6				
GR---1901-1906-1911-1921-1926---1946	1	0,6				
GR---1901-1906-1911-1921-1926--1936-1946	1	0,6				
GR---1901-1906-1911-1921-1926-1931-1936-1946	20	11,4				
GR--1891-----1936-1946	1	0,6			40	22,9
GR--1891-----1931--1946	1	0,6				
GR--1891----1921----1946	1	0,6				
GR--1891----1921-1926-1931-1936-1946	2	1,1				
GR--1891---1911-1921-1926-1931-1936-1946	3	1,7				
GR--1891--1906-----1936-1946	2	1,1				
GR--1891--1906--1921-1926-1931-1936-1946	1	0,6				
GR--1891--1906-1911-1921-1926-1931-1936-1946	3	1,7				
GR--1891-1901-----1946	1	0,6				
GR--1891-1901---1921----1946	1	0,6				
GR--1891-1901---1921-1926-1931-1936-1946	1	0,6				
GR--1891-1901--1911-1921-1926-1931-1936-1946	1	0,6				
GR--1891-1901-1906-----1931--1946	1	0,6				
GR--1891-1901-1906--1921-1926-1931--1946	1	0,6				
GR--1891-1901-1906--1921-1926-1931-1936-1946	2	1,1				
GR--1891-1901-1906-1911-1921-1926--1936-1946	1	0,6				
GR--1891-1901-1906-1911-1921-1926-1931-1936-1946	17	9,7				
GR-1876-1891-1901-1906-1911-1921-1926-1931-1936-1946	1	0,6	1	0,6		
Total	175	100,0	175	100,0		

Nom du Groupe (1876 – 1900)	Nb	%	Nb	%
46 Groupes				

Statistiques sur les individus nés entre 1901 et 1925

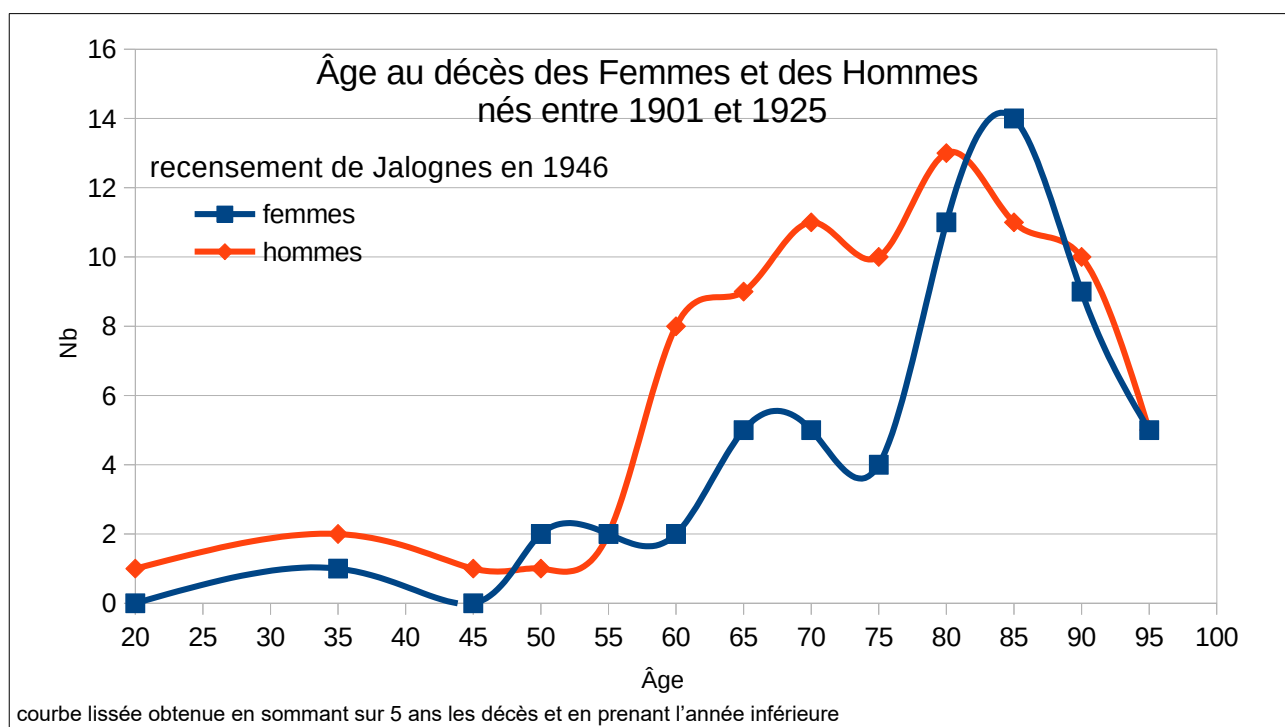
Répartition des Ages au décès, au mariage

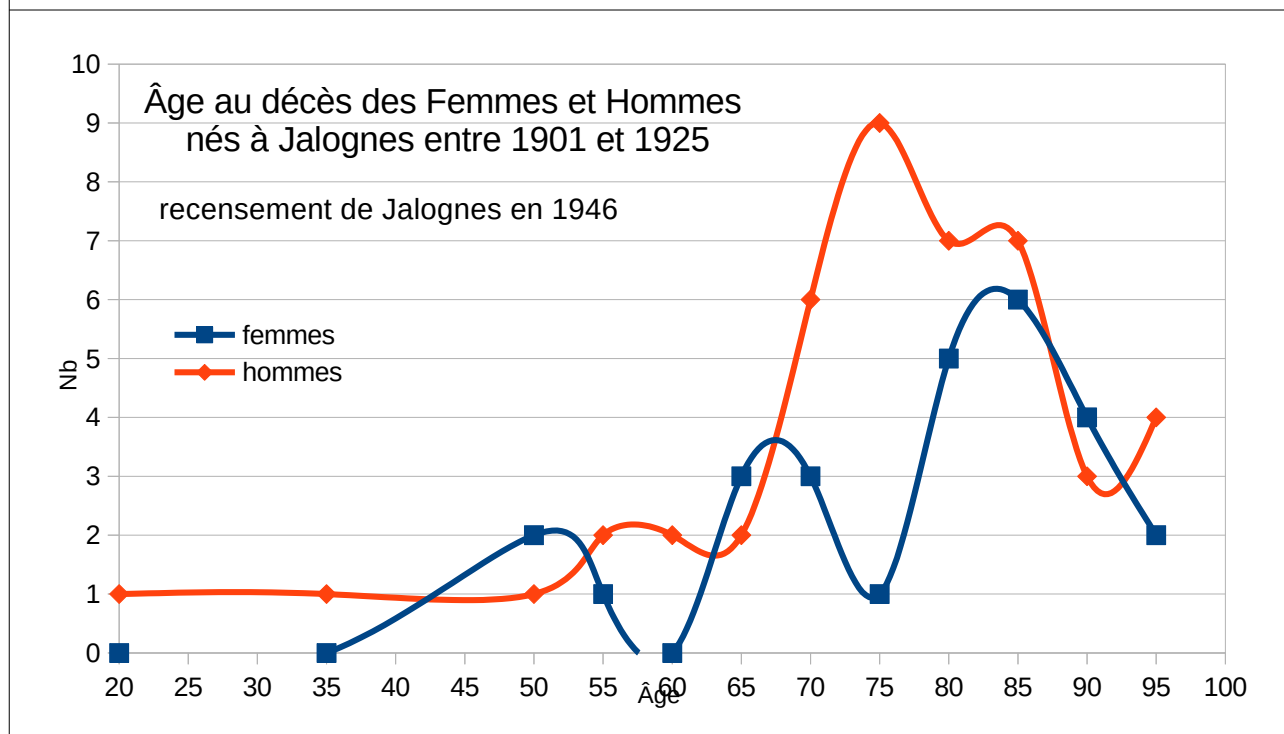
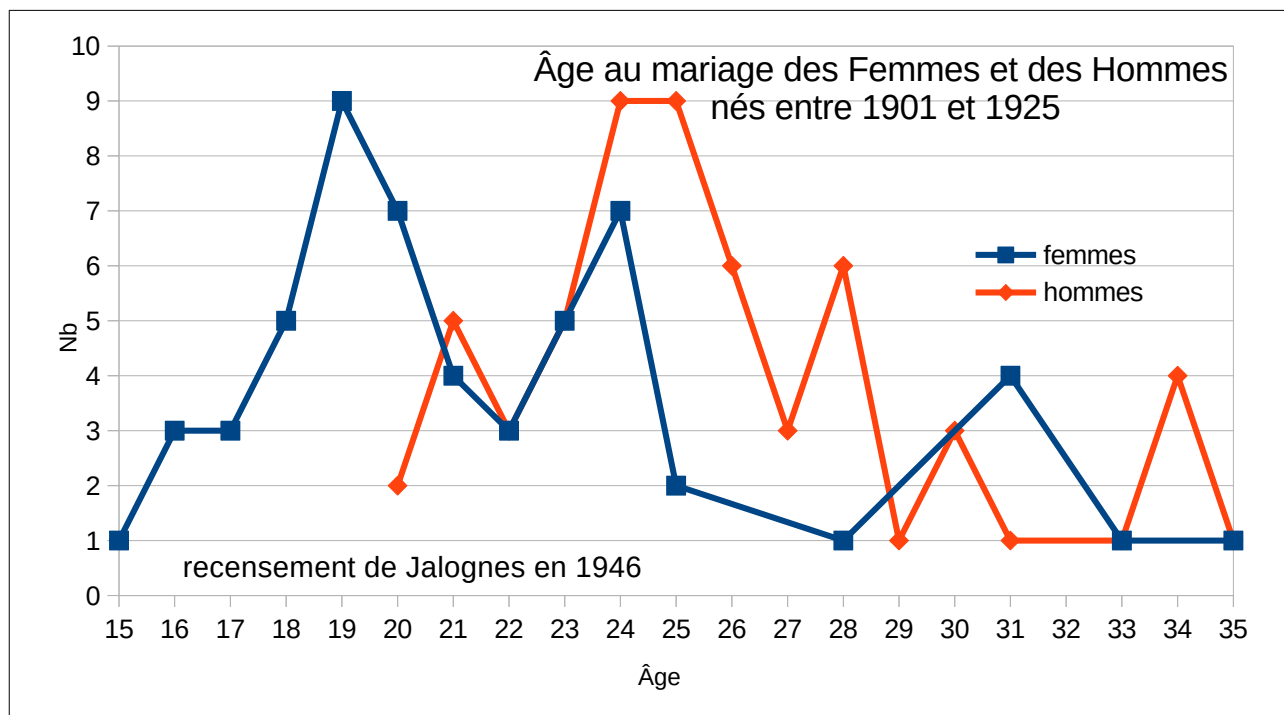
Âge au décès, Individus nés entre 1901 et 1925														
Âge décès	F	H	F + H	%	Âge décès	F	H	F + H	%	Âge décès	F	H	F + H	%
Sans info	23	21	44	23,4	67	4	2	6	3,2	85	3	2	5	2,7
24		1	1	0,5	69	1	2	3	1,6	86	4	1	5	2,7
36		1	1	0,5	70	1	1	2	1,1	87	2	1	3	1,6
37	1	1	2	1,1	71	1	2	3	1,6	88	2	3	5	2,7
49		1	1	0,5	72	1		1	0,5	89	3	4	7	3,7
50	1		1	0,5	73	2	3	5	2,7	90	3	3	6	3,2
51	1		1	0,5	74		5	5	2,7	91	3	1	4	2,1
52		1	1	0,5	75		1	1	0,5	92	1	4	5	2,7
55	1		1	0,5	76	1		1	0,5	93	1	1	2	1,1
56	1	1	2	1,1	77		3	3	1,6	94	1	1	2	1,1
58		1	1	0,5	78	1	5	6	3,2	95	1	1	2	1,1
61		2	2	1,1	79	2	1	3	1,6	96	1	2	3	1,6
62		3	3	1,6	80	4	6	10	5,3	97	1		1	0,5
63	1		1	0,5	81	2	4	6	3,2	98	2	1	3	1,6
64	1	3	4	2,1	82	2	2	4	2,1	99		1	1	0,5
65		3	3	1,6	83	1	1	2	1,1	Total	83	105	188	100,0
66		2	2	1,1	84	2		2	1,1					

Âge au mariage, Individus nés entre 1901 et 1925														
Âge mariage	F	H	F + H	%	Âge mariage	F	H	F + H	%	Âge mariage	F	H	F + H	%
Sans info	27	44	71	37,8	22	3	3	6	3,2	30		3	3	1,6
15	1		1	0,5	23	5	5	10	5,3	31	4	1	5	2,7
16	3		3	1,6	24	7	9	16	8,5	33	1	1	2	1,1
17	3		3	1,6	25	2	9	11	5,9	34		4	4	2,1
18	5		5	2,7	26		6	6	3,2	35	1	1	2	1,1
19	9		9	4,8	27		3	3	1,6	37		1	1	0,5
20	7	2	9	4,8	28	1	6	7	3,7	41		1	1	0,5
21	4	5	9	4,8	29		1	1	0,5	Total	83	105	188	100,0

Entre 1901 et 1925	Tous les individus						Nés à Jalognes					
	Âge au décès			Âge au mariage			Âge au décès			Âge au mariage		
	F	H	F + H	F	H	F + H	F	H	F + H	F	H	F + H
Âge moyen (ans)	80,0	77,2	77,8	21,7	26,3	24,1	79,2	77,0	77,8	21,3	27,0	24,8
Écart type	12,9	14,2	13,8	4,5	4,4	5,0	13,2	14,9	14,2	3,9	4,4	5,0
Nombre d'information	60	84	144	56	61	117	27	45	72	19	30	49
Nombre d'individus	83	105	188	83	105	188	33	48	81	33	48	81
% d'information	72,3	80,0	76,6	67,5	58,1	62,2	81,8	93,8	88,9	57,6	62,5	60,5
Individus nonagénaires (de 90 à 99 ans)	29 individus						13 individus					
Individus centenaires	0 individu						0 individu					

Âge au décès, Individus nés à Jalognes entre 1901 et 1925														
Âge décès	F	H	F + H	%	Âge décès	F	H	F + H	%	Âge décès	F	H	F + H	%
Sans info	6	3	9	11,1	71		1	1	1,2	86	2	1	3	3,7
24		1	1	1,2	72	1		1	1,2	87	1	1	2	2,5
36		1	1	1,2	73	1	1	2	2,5	88	2	2	4	4,9
50	1		1	1,2	74		3	3	3,7	89		3	3	3,7
51	1		1	1,2	75		1	1	1,2	90	2		2	2,5
52		1	1	1,2	76	1	2	3	3,7	91		1	1	1,2
55	1		1	1,2	78		5	5	6,2	92	1	2	3	3,7
56		1	1	1,2	79		1	1	1,2	93	1		1	1,2
58		1	1	1,2	80	2	5	7	8,6	95		1	1	1,2
64		2	2	2,5	81		1	1	1,2	96		2	2	2,5
65		1	1	1,2	82	1		1	1,2	97	1		1	1,2
67	3		3	3,7	83		1	1	1,2	98	1		1	1,2
69		1	1	1,2	84	2		2	2,5	99		1	1	1,2
70	1	1	2	2,5	85	1		1	1,2	Total	33	48	81	100,0





Répartitions des lieux du décès et du mariage

Lieux du décès (1901 - 1925)		présent(s) à Jalognes				Natif(s) de Jalognes			
Départements	Communes	F	H	F + H	%	F	H	F + H	%
		Inconnu (00)	Inconnu (00)	23	22	45	23,9	6	3
Allier (03)	Vallon-en-Sully (03)	1		1	0,5	1		1	1,2
Cher (18)	Azy (18)		1	1	0,5		1	1	1,2

Lieux du décès (1901 - 1925)									
Départements	Communes	présent(s) à Jalognes				Natif(s) de Jalognes			
		F	H	F + H	%	F	H	F + H	%
	Bannay (18)		1	1	0,5		1	1	1,2
	Bourges (18)	18	26	44	23,4	11	14	25	30,9
	Charost (18)		1	1	0,5		1	1	1,2
	Guerche-sur-Aubois (la) (18)		1	1	0,5		1	1	1,2
	Jalognes (18)	10	12	22	11,7	5	5	10	12,3
	Précy (18)	1		1	0,5				
	Saint-Amand-Montrond (18)	1	1	2	1,1		1	1	1,2
	Saint-Doulchard (18)		1	1	0,5				
	Saint-Germain-du-Puy (18)	1	1	2	1,1				
	Saint-Satur (18)		1	1	0,5		1	1	1,2
	Sancerre (18)	11	14	25	13,3	3	10	13	16,0
	Sury-en-Vaux (18)	1	1	2	1,1	1		1	1,2
	Veaugues (18)	1	3	4	2,1		1	1	1,2
	Villabon (18)	1		1	0,5				
	Vinon (18)		1	1	0,5				
Loiret (45)	Orléans (45)		1	1	0,5				
Lot-et-Garonne (47)	Agen (47)		2	2	1,1				
Marne (51)	Fismes (51)	1	1	2	1,1	1		1	1,2
Nièvre (58)	Charité-sur-Loire (la) (58)	1	1	2	1,1	1	1	2	2,5
	Cosne-Cours-sur-Loire (58)	5	10	15	8,0	1	7	8	9,9
	Nevers (58)		1	1	0,5				
Pas-de-Calais (62)	Boulogne-sur-Mer (62)	1		1	0,5	1		1	1,2
Savoie (73)	Chambéry (73)	1		1	0,5				
Seine-et-Marne (77)	Nemours (77)	1		1	0,5	1		1	1,2
Tarn-et-Garonne (82)	Montech (82)	1		1	0,5				
Vendée (85)	Challans (85)		1	1	0,5				
Yonne (89)	Auxerre (89)	1	1	2	1,1		1	1	1,2
Hauts-de-Seine (92)	Levallois-Perret (92)	1		1	0,5				
Val-d'Oise (95)	Saint-Gratien (95)	1		1	0,5	1		1	1,2
	Total	83	105	188	100,0	33	48	81	100,0
	Répartition	31 com., 14 Dep., L.I.				19 com., 8 Dep., L.I.			

com. : Commune, dép. : Département, L.I. : Lieux inconnus,

Lieux du mariage (1901 - 1925)									
Départements	Communes	présent(s) à Jalognes				Natif(s) de Jalognes			
		F	H	F + H	%	F	H	F + H	%
Inconnu (00)	Inconnu (00)	27	43	70	37,2	14	18	32	39,5
Cher (18)	Aubinges (18)	1		1	0,5				

Lieux du mariage (1901 - 1925)									
Départements	Communes	présent(s) à Jalognes				Natif(s) de Jalognes			
		F	H	F + H	%	F	H	F + H	%
	Azy (18)	2	2	4	2,1		2	2	2,5
	Barlieu (18)		1	1	0,5		1	1	1,2
	Bourges (18)	2	3	5	2,7	1	2	3	3,7
	Chaumoux-Marcilly (18)	1	1	2	1,1		1	1	1,2
	Crézancy-en-Sancerre (18)		1	1	0,5		1	1	1,2
	Etréchy (18)		1	1	0,5		1	1	1,2
	Feux (18)	3	2	5	2,7				
	Gardefort (18)		1	1	0,5				
	Garigny (18)	1	1	2	1,1				
	Groises (18)	2	3	5	2,7	1	3	4	4,9
	Humbigny (18)	1	1	2	1,1		1	1	1,2
	Ignol (18)	1	1	2	1,1				
	Jalognes (18)	28	28	56	29,8	15	11	26	32,1
	Jars (18)	1		1	0,5				
	Neuvy-Deux-Clochers (18)	1	1	2	1,1				
	Précy (18)	1	1	2	1,1				
	Saint-Bouize (18)	2	2	4	2,1		1	1	1,2
	Sainte-Gemme-en-Sancerrois (18)	1		1	0,5				
	Sainte-Montaine (18)	1	1	2	1,1				
	Savigny-en-Septaine (18)		1	1	0,5				
	Sens-Beaujeu (18)		1	1	0,5				
	Sury-ès-Bois (18)	1	1	2	1,1				
	Thauvenay (18)		1	1	0,5		1	1	1,2
	Veaugues (18)		1	1	0,5				
	Vinon (18)	4	4	8	4,3	1	3	4	4,9
Nièvre (58)	Suilly-la-Tour (58)		1	1	0,5		1	1	1,2
Paris (75)	Paris 15e (75)	1		1	0,5				
	Paris 19e (75)	1		1	0,5	1		1	1,2
Val-de-Marne (94)	Champigny-sur-Marne (94)		1	1	0,5		1	1	1,2
Total		83	105	188	100,0	33	48	81	100,0
Répartition		30 com., 4 dép. , L.I.				15 com. , 4 dép. , L.I.			

Répartition des individus dans les autres recensements

Nom du Groupe (1901 - 1925)	Nb	%	Nb	%
GR (présent que dans ce recensement)	60	31,9	60	31,9
GR-----1936-1946	17	9,0	17	9,0
GR-----1931--1946	7	3,7	18	9,6
GR-----1931-1936-1946	11	5,9		
GR-----1926---1946	3	1,6	34	18,1
GR-----1926--1936-1946	2	1,1		
GR-----1926-1931--1946	5	2,7		

Nom du Groupe (1901 - 1925)	Nb	%	Nb	%
GR-----1926-1931-1936-1946	24	12,8		
GR-----1921----1946	2	1,1	35	18,6
GR-----1921--1931-1936-1946	2	1,1		
GR-----1921-1926---1946	5	2,7		
GR-----1921-1926--1936-1946	3	1,6		
GR-----1921-1926-1931--1946	4	2,1		
GR-----1921-1926-1931-1936-1946	19	10,1		
GR-----1911--1926-1931-1936-1946	1	0,5	9	4,8
GR-----1911-1921--1931-1936-1946	1	0,5		
GR-----1911-1921-1926--1936-1946	2	1,1		
GR-----1911-1921-1926-1931-1936-1946	5	2,7		
GR----1906-----1946	1	0,5	13	6,9
GR----1906--1921-1926---1946	1	0,5		
GR----1906-1911-1921---1936-1946	1	0,5		
GR----1906-1911-1921--1931-1936-1946	1	0,5		
GR----1906-1911-1921-1926---1946	1	0,5		
GR----1906-1911-1921-1926-1931-1936-1946	8	4,3		
GR---1901-1906-1911---1931-1936-1946	1	0,5		
GR---1901-1906-1911-1921-1926-1931-1936-1946	1	0,5		
Total	188	100,0	188	100,0
26 groupes				

Statistiques sur les individus nés entre 1926 et 1950

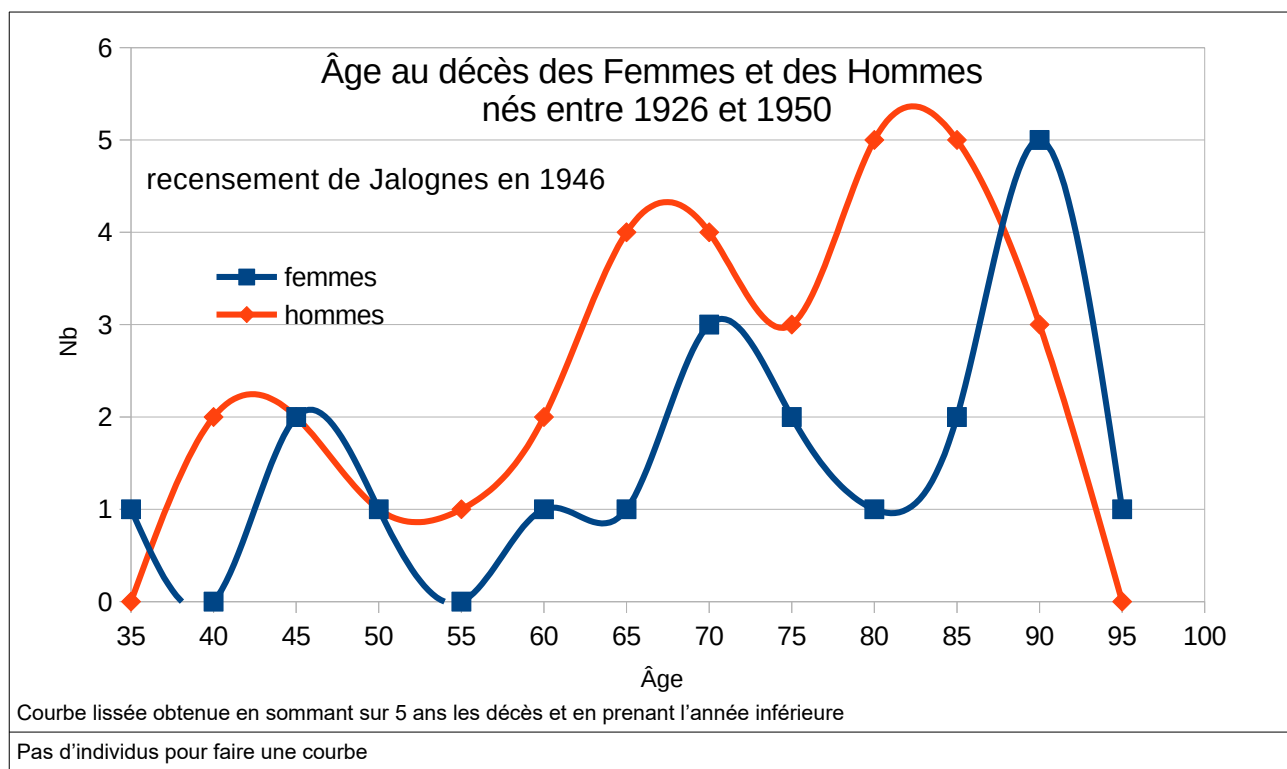
Répartition des Ages au décès, au mariage

Âge au décès, Individus nés entre 1926 et 1950														
Âge décès	F	H	F + H	%	Âge décès	F	H	F + H	%	Âge décès	F	H	F + H	%
Sans info	60	55	115	68,9	65		2	2	1,2	81		2	2	1,2
38	1		1	0,6	67	1	1	2	1,2	82		1	1	0,6
42		1	1	0,6	69		1	1	0,6	84	1	1	2	1,2
43		1	1	0,6	70	1		1	0,6	85	1	2	3	1,8
47		2	2	1,2	71	2	2	4	2,4	86	1	1	2	1,2
48	1		1	0,6	73		2	2	1,2	87		1	1	0,6
49	1		1	0,6	75		2	2	1,2	88		1	1	0,6
52	1		1	0,6	76	1		1	0,6	91	2	1	3	1,8
53		1	1	0,6	78	1		1	0,6	92	1		1	0,6
55		1	1	0,6	79		1	1	0,6	94	2	2	4	2,4
62	1	2	3	1,8	80		1	1	0,6	96	1		1	0,6
										Total	80	87	167	100,0

Âge au mariage, Individus nés entre 1926 et 1950															
Âge mariage	F	H	F + H	%	Âge mariage	F	H	F + H	%	Âge mariage	F	H	F + H	%	
Sans info	80	87	167	100,0						Total	80	87	167	100,0	

Âge au décès, Individus nés à Jalognes entre 1926 et 1950															
Âge décès	F	H	F + H	%	Âge décès	F	H	F + H	%	Âge décès	F	H	F + H	%	
Sans info	32	28	60	69,0	55		1	1	1,1	81		1	1	1,1	
38	1		1	1,1	62		2	2	2,3	82		1	1	1,1	
42		1	1	1,1	65		1	1	1,1	84	1	1	2	2,3	
43		1	1	1,1	67	1		1	1,1	86	1		1	1,1	
47		1	1	1,1	70	1		1	1,1	91	1		1	1,1	
49	1		1	1,1	71	1	1	2	2,3	94	2	1	3	3,4	
52	1		1	1,1	73		1	1	1,1	96	1		1	1,1	
53		1	1	1,1	75		1	1	1,1	Total	44	43	87	100,0	

Entre 1926 et 1950	Tous les individus						Nés à Jalognes					
	Âge au décès			Âge au mariage			Âge au décès			Âge au mariage		
	F	H	F + H	F	H	F + H	F	H	F + H	F	H	F + H
Âge moyen (ans)	74,8	72,3	73,2				74,3	65,9	69,7			
Écart type	17,6	14,9	15,8				19,8	15,9	17,9			
Nombre d'information	20	32	52	0	0	0	12	15	27	0	0	0
Nombre d'individus	80	87	167	80	87	167	44	43	87	44	43	87
% d'information	25,0	36,8	31,1	0,0	0,0	0,0	27,3	34,9	31,0	0,0	0,0	0,0
Individus nonagénaires (de 90 à 99 ans)	9 individus						5 individus					
Individus centenaires	0 individu						0 individu					



Répartitions des lieux du décès et du mariage

Lieux du décès (1926 - 1950)									
Départements	Communes	présent(s) à Jalognes				Natif(s) de Jalognes			
		F	H	F + H	%	F	H	F + H	%
Inconnu (00)	Inconnu (00)	61	54	115	68,9	33	28	61	70,1
Cher (18)	Aix-d'Angillon (les) (18)		1	1	0,6		1	1	1,1
	Aubigny-sur-Nère (18)		1	1	0,6				
	Bourges (18)	5	10	15	9,0	3	4	7	8,0
	Châteauneuf-sur-Cher (18)	1		1	0,6	1		1	1,1
	Guerche-sur-l'Aubois (la) (18)	1	1	2	1,2		1	1	1,1
	Herry (18)	1		1	0,6				
	Jalognes (18)	2		2	1,2	2		2	2,3
	Maisonvais (18)		1	1	0,6		1	1	1,1
	Nérondes (18)	1		1	0,6				
	Nohant-en-Goût (18)	1	1	2	1,2	1		1	1,1
	Saint-Doulchard (18)	1		1	0,6	1		1	1,1
	Saint-Satur (18)		1	1	0,6				
	Sancerre (18)	1	1	2	1,2				
	Sens-Beaujeu (18)		1	1	0,6				
	Vierzon (18)		1	1	0,6		1	1	1,1
Corrèze (19)	Brive-la-Gaillarde (19)		1	1	0,6		1	1	1,1
Ille-et-Vilaine (35)	Pleurtuit (35)		1	1	0,6				
Indre-et-Loire (37)	Montlouis-sur-Loire (37)		1	1	0,6		1	1	1,1
	Tours (37)		1	1	0,6				
Loire-Atlantique (44)	Nantes (44)		1	1	0,6		1	1	1,1
Loiret (45)	Fontenay-sur-Loing (45)		1	1	0,6		1	1	1,1
Marne (51)	Reims (51)		1	1	0,6		1	1	1,1
Haute-Marne (52)	Saint-Dizier (52)		1	1	0,6				
Nièvre (58)	Charité-sur-Loire (la) (58)		1	1	0,6				
	Cosne-Cours-sur-Loire (58)	4		4	2,4	2		2	2,3
	Lormes (58)		1	1	0,6				
	Nevers (58)		1	1	0,6				
	Varennnes-lès-Narcy (58)	1		1	0,6	1		1	1,1
Seine-et-Marne (77)	Nemours (77)		1	1	0,6		1	1	1,1
Yonne (89)	Pourrain (89)		1	1	0,6				
Val-d'Oise (95)	Saint-Ouen-l'Aumône (95)		1	1	0,6		1	1	1,1
Total		80	87	167	100,0	44	43	87	100,0
Répartition		31 com., 12 Dep., L.I.				18 com., 9 Dep., L.I.			

com. : Commune, dép. : Département, L.I. : Lieux inconnus,

Lieux du mariage (1926 - 1950)									
Départements	Communes	présent(s) à Jalognes				Natif(s) de Jalognes			
		F	H	F + H	%	F	H	F + H	%
Inconnu (00)	Inconnu (00)	80	87	167	100,0	44	43	87	100,0
Total		80	87	167	100,0	44	43	87	100,0
Répartition		L.I.				L.I.			

Répartition des individus dans les autres recensements

Nom du Groupe (1926 - 1950)	Nb	%	Nb	%
GR (présent que dans ce recensement)	127	76,0	127	76,0
GR-----1936-1946	23	13,8	23	13,8
GR-----1931--1946	2	1,2	16	9,6
GR-----1931-1936-1946	14	8,4		
GR-----1926-1931-1936-1946	1	0,6	1	0,6
Total	167	100,0	167	100,0
5 groupes				

Les individus de 1946 dans les autres recensements

Nom du Groupe	Nb	%
GR (présent que dans ce recensement)	212	35,8
GR-----1936-1946	55	9,3
GR-----1926-1931-1936-1946	37	6,3
GR-----1931-1936-1946	35	5,9
GR-----1921-1926-1931-1936-1946	35	5,9
GR---1901-1906-1911-1921-1926-1931-1936-1946	30	5,1
GR--1891-1901-1906-1911-1921-1926-1931-1936-1946	21	3,5
GR---1906-1911-1921-1926-1931-1936-1946	19	3,2
GR-----1911-1921-1926-1931-1936-1946	18	3,0
GR-----1931--1946	12	2,0
GR-1876-1891-1901-1906-1911-1921-1926-1931-1936-1946	10	1,7
GR-----1921-1926---1946	6	1,0
GR-----1926-1931--1946	5	0,8
GR---1901---1921-1926-1931-1936-1946	5	0,8
GR---1901-1906-1911--1926-1931-1936-1946	5	0,8
GR-----1921-1926--1936-1946	4	0,7
GR-----1921-1926-1931--1946	4	0,7
GR-----1926---1946	3	0,5
GR-----1921--1931-1936-1946	3	0,5
GR--1891---1911-1921-1926-1931-1936-1946	3	0,5
GR--1891--1906-1911-1921-1926-1931-1936-1946	3	0,5
GR-1876---1906-1911-1921-1926-1931-1936-1946	3	0,5
GR-1876--1901-1906-1911-1921-1926-1931-1936-1946	3	0,5
GR-----1926--1936-1946	2	0,3
GR-----1921---1946	2	0,3
GR-----1921---1936-1946	2	0,3
GR-----1911--1926-1931-1936-1946	2	0,3
GR-----1911-1921--1931-1936-1946	2	0,3
GR-----1911-1921-1926--1936-1946	2	0,3
GR---1906-----1936-1946	2	0,3
GR---1906--1921-1926-1931-1936-1946	2	0,3
GR---1901-1906-1911----1936-1946	2	0,3
GR--1891----1921-1926-1931-1936-1946	2	0,3
GR--1891--1906-----1936-1946	2	0,3
GR--1891-1901--1911-1921-1926-1931-1936-1946	2	0,3
GR--1891-1901-1906--1921-1926-1931-1936-1946	2	0,3
GR-1876-----1946	2	0,3
GR-1876-----1936-1946	2	0,3
Et 31 groupes ayant 1 individu	31	5,2
Total	592	100,0
74 groupes		

Historique du document

Édition n°1 du 1 avril 2026

Original

Dépôt légal : 2ème Trimestre 2026

Table des matières

Informations sur le recensement.....	2
RÉCAPITULATIF DU RECENSEMENT NOMINATIF.....	3
A. Tableau récapitulatif de la population inscrite sur la liste nominative et répartition de cette population en population agglomérée et population éparsée.....	3
B. Tableau récapitulatif de la population comptées à part en exécution de l'article 2 du décret du 22 septembre 1945.....	4
C. Récapitulation Générale de la population de la commune.....	4
RÉCAPITULATIF DES POPULATIONS suivant leurs âges.....	5
Informations sur le recensement.....	6
Problème sur le récapitulatif.....	6
Problèmes de saisie.....	6
Doublons.....	7
Lieux de naissance.....	8
Étrangers.....	8
Lieu de naissance inconnu.....	8
Les pensionnaires.....	10
Les pupilles.....	10
Les nourrissons.....	10
Liste des personnalités.....	11
Le Maire :.....	11
Le Curé :.....	11
Le Garde-Champêtre :.....	11
Les Instituteurs :.....	11
Le médecin :.....	11
Le pharmacien :.....	11
La sage-femme :.....	11
Les personnes remarquables :.....	12
Un receveur :.....	12
Employeurs :.....	12
Informations historiques.....	12
Répartition des ménages par lieu et par maison.....	13
Répartition des ménages par lieu et nombre de personnes par maison.....	14
Répartition des familles monoparentales, des couples non mariés.....	15

Répartition des ménages par lieu et type et nombre de générations.....	16
Répartition par type de personnes.....	18
Hors tableau :.....	20
Tableau récapitulatif :.....	21
Représentation par sexe et génération :.....	21
Répartition suivant l'âge.....	22
Écart de date entre les relevés et les informations trouvées.....	23
Répartition des enfants scolarisés :.....	23
Mois de naissance :.....	24
Répartition des âges par tranches de 5 ans :.....	24
Répartition des âges par décade de tous les individus :.....	25
Répartition des âges par décade des individus nés à Jalognes :.....	27
Les moyennes d'âge.....	28
Répartition suivant le lieu de naissance.....	32
Répartition dans le Cher.....	32
Canton de Sancerre (définition avant 2015):.....	33
Répartition dans les autres départements.....	33
Répartitions par professions.....	36
Professions par ordre alphabétique.....	36
Les individus sans profession.....	37
Sans profession (âge > 19 ans) : 135 / 592 (22,8 %).....	37
Les professions de 10 à 18 ans.....	37
Âge des hommes et femmes sans profession.....	38
Professions par domaine.....	38
Professions d'administration et des finances (AF) : 1 / 332.....	38
Professions liés aux arts et foires (AR) : 4 / 332.....	39
Professions liées à la banque, aux assurances, à la gestion de biens (BA) : 1 / 332.....	39
Professions liées aux constructions et bâtiments (CB) : 13 / 332.....	39
Professions liées à l'entretien du corps (CF) : 3 / 332.....	39
Domestiques et assimilés (DD) : 32 / 332.....	39
Professions liées à l'enseignement et au culte (EC) : 5 / 332.....	40
Professions liées à l'entreprise et l'industrie (EI) : 6 / 332.....	40
Professions liées à l'entretien des routes (ER) : 4 / 332.....	40
Professions liées aux forces de l'ordre (GG) : 2 / 332.....	40
Marchands et ouvriers liés à l'habillement (HA) : 8 / 332.....	40
Professions liées aux hôtels, cafés, restaurants (HR) : 5 / 332.....	41
Professions liées aux informations (IP) : 1 / 332.....	41
Professions liées à la médecine (ME) : 0 / 332.....	41
Marchands et ouvriers liés aux travaux du fer, du cuir, de la laine, du bois etc sauf habillement (MO) : 1 / 332.....	41
Marchands, ouvriers liés à la vente de nourriture (NO) : 9 / 332.....	41
Rentiers et assimilés (RE) : 6 / 332.....	42
Professions liées au tribunal et notariales (TN) : 0 / 332.....	42
Professions liées au transport (TR) : 12 / 332.....	42
Professions de ventes diverses (VD) : 1 / 332.....	42
Cultivateurs et assimilés (travaillant la terre) (VV) : 213 / 332.....	43
Hors domaine (HD) : 5 / 332.....	43
Récapitulatif des professions par domaine.....	44

Tableau des employeurs.....	44
Tableau des métiers des employés.....	45
Répartition par patronymes des époux.....	46
Répartition par patronymes des épouses.....	49
Répartitions par prénoms.....	52
Statistiques sur les données complémentaires trouvées dans les archives.....	53
Statistiques sur les individus nés entre 1851 et 1875.....	53
Répartition des Ages au décès, au mariage.....	53
Répartitions des lieux du décès et du mariage.....	54
Répartition des individus dans les autres recensements.....	55
Statistiques sur les individus nés entre 1876 et 1900.....	57
Répartition des Ages au décès, au mariage.....	57
Répartitions des lieux du décès et du mariage.....	60
Répartition des individus dans les autres recensements.....	61
Statistiques sur les individus nés entre 1901 et 1925.....	63
Répartition des Ages au décès, au mariage.....	63
Répartitions des lieux du décès et du mariage.....	65
Répartition des individus dans les autres recensements.....	67
Statistiques sur les individus nés entre 1926 et 1950.....	68
Répartition des Ages au décès, au mariage.....	68
Répartitions des lieux du décès et du mariage.....	70
Répartition des individus dans les autres recensements.....	71
Les individus de 1946 dans les autres recensements.....	72
Historique du document.....	73
Édition n°1 du 1 avril 2026.....	73

Dépôt légal : 2ème Trimestre 2026