

Informations et Statistiques sur le Recensement de 1931 de Jalognes, Cher

Informations sur le recensement

Des nouvelles versions de ce document seront réalisées suivant l'accès des archives en ligne pour compléter les données complémentaires.

Les deux dernières pages du document du Recensement de Jalognes de 1931, ci-dessous :

RELEVÉ DES TOTAUX DE CHAQUE PAGE											
Numéros des Pages	Nombre					Numéros des Pages	Nombre				
	De maisons	De ménages	D' individus	De Français	D' Étrangers		De maisons	De ménages	D' individus	De Français	D' Étrangers
1	12	14	30	30							
2	9	9	30	30							
3	10	10	30	30							
4	13	13	30	30							
5	10	9	30	30							
6	6	7	30	30							
7	14	13	30	30							
8	8	8	30	30							
9	8	7	30	30							
10	6	6	30	30							
11	8	8	30	29	1						
12	8	8	30	30							
13	13	11	30	30							
14	16	15	30	30							
15	12	12	30	30							
16	7	7	30	30							
17	6	7	30	30							
18	11	9	30	30							
19	10	11	30	30							
20	5	6	30	29	1						
21	9	8	30	30							
22	5	6	29	29							
23											
24											
25											
26											
27											
28											
29											
30											
31											
32											
33											
34											
35											
36											
37											
38											
39											
40											
41											
42											
43											
44											
45											
46											
47											
48											
49											
50											
À reporter	206	204	659	657	2						

RÉCAPITULATIF DU RECENSEMENT NOMINATIF

A. Tableau récapitulatif de la population inscrite sur la liste nominative et répartition de cette population en population agglomérée et population épars.

Quartiers, villages, hameaux sections ou rues	Nombre				
	de maisons	de ménages	d'individus	De Fran- çais	d'Étran- gers
1) Quartiers, sections ou rues formant l'agglomération du chef-lieu					
Jalognes : Bourg	55	58	156	156	
Monpiton	4	5	24	24	
La Saulnière	9	9	18	18	
Total de la population agglomérée au chef-lieu	68	72	198	198	
2) Section, villages, hameaux, fermes et habitations en dehors de l'agglomération du chef-lieu, formant la population dite épars					
Pesselières	54	51	189	188	1
Chiron	15	14	29	29	
Vinairy	18	16	40	40	
Benelle	9	11	48	48	
Les Pascauds	8	6	16	16	
Faulin	4	4	16	16	
Chantereine	2	2	13	13	
Le Palais	5	5	9	9	
Le Graveriot	3	4	11	11	
Les Colins	3	4	19	18	1
La Canaterie	2	1	5	5	
Les Hauts Boulets	1	1	5	5	
La Croix Saint Marc	3	3	7	7	
L'Alouette	2	2	8	8	
La Bannie	1	1	6	6	
Le Foulon	1	1	5	5	
Le Moulin Blanc	1	1	3	3	
La Pontonne	1	1	4	4	
Les Margots	1	2	8	8	
Les Bréchières	1	1	7	7	
La Reculée	1	1	2	2	
Les Averdines	1	1	5	5	
La Gare	1	1	6	6	
Total de la population épars	138	132	461	459	2
Report de la population agglomérée au chef-lieu	68	72	198	198	
TOTAL GÉNÉRAL de la population inscrite sur la liste nominative	206	204	659	657	2

B. Tableau récapitulatif de la population comptées à part en exécution de l'article 2 du décret du 31 octobre 1930.

Catégories de Population	Nombre		
	d'individus	De Français	d'Étrangers
Militaires et marins des armées de terre et de mer logés dans les casernes et quartiers			
Détenus dans les :			
• Maisons centrales de force et de correction			
• Maisons d'éducation correctionnelle et colonies agricoles			
• Maisons d'arrêt, de justice et de correctionnelle			
Individus recueillis dans les :			
• Dépôts de mendicité			
• Asiles d'aliénés			
• Hospices			
Élèves internes des :			
• Lycées et collèges communaux et écoles normales primaires			
• Écoles spéciales			
• Séminaires			
• Maisons d'éducation et écoles avec pensionnat			
Membres des communautés religieuses à l'exception de ceux qui sont détachés au service des hospices et des écoles			
Ouvriers étrangers à la commune occupés aux chantiers temporaires de travaux publics	2	2	
TOTAL de la population comptée à part			

C. Récapitulation Générale de la population de la commune.

Population agglomérée au chef-lieu (1 ^{er} section du cadre A)		198
Population éparse (2 ^e section du cadre A)		461
Total formant la population municipale (Total cadre A)		659
Population comptée à part conformément à l'article 2 du décret du 31 octobre 1930 (Total du cadre B)		2
Total Général de la population de la commune		661
Dont	Présents le jour du recensement	657
	Absent le jour du recensement	4

A Jalognes le 31 mars 1931, le Maire : signature P. Lamy ?

RÉCAPITULATIF DES POPULATIONS suivant leurs âges

Nés au cours des années									
Avant 1871 60 ans et plus		1871 à 1890 40 à 59 ans		1891 à 1910 20 à 39 ans		1911 à 1929 1 à 19 ans		1930 ou 1931	
Année	Nombre	Année	Nombre	Année	Nombre	Année	Nombre	Année	Nombre
1839	1	1871	8	1891	6	1911	12	1930	10
1843	1	1872	5	1892	3	1912	7	1931	1
1844	1	1873	9	1893	6	1913	9		
1846	2	1874	4	1894	5	1914	8		
1847	3	1875	8	1895	6	1915	4		
1848	2	1876	6	1896	5	1916	6		
1849	1	1877	11	1897	12	1917	8		
1850	3	1878	4	1898	12	1918	6		
1851	1	1879	8	1899	7	1919	7		
1852	1	1880	6	1900	12	1920	15		
1853	2	1881	6	1901	9	1921	15		
1854	5	1882	13	1902	9	1922	11		
1855	4	1883	3	1903	12	1923	16		
1856	3	1884	8	1904	6	1924	11		
1857	3	1885	8	1905	6	1925	15		
1858	5	1886	9	1906	9	1926	14		
1859	9	1887	10	1907	12	1927	17		
1860	4	1888	14	1908	10	1928	9		
1861	5	1889	2	1909	5	1929	16		
1862	8	1890	12	1910	12				
1863	7								
1864	7								
1865	6								
1866	10								
1867	5								
1868	5								
1869	11								
1870	9								
Total	124		154		164		206		11
% / 659	18,8		23,4		24,9		31,3		1,7

Tableau réalisé à partir des âges fournis par le recenseur.

Informations sur le recensement

Le recensement de Jalognes en 1931 a été réalisé conforme à la demande, le bourg et les villages.

Le recensement contenait le patronyme de l'époux, le prénom, le titre, qualification, états, professions ou fonctions. Souvent un prénom est indiqué, le prénom usuel, qui peut être le premier, ou le dernier, ou l'un des prénoms donnés à la naissance. **Le patronyme de l'épouse est celui de son mari, mais pas celui donné à sa naissance**

L'année de naissance de l'individu et le lieu de naissance, sa nationalité, son lien de parenté avec le chef de famille sont indiqués. Des erreurs de date ont été décelées voir le tableau « Écart de date entre les relevés et les informations trouvées » et le tableau des individus ayant plus de 3 années d'erreurs.

Problème sur le récapitulatif

Dans la colonne nombre de ménages, la somme indiquée des ménages dans la population éparsée est de 132 dans le registre et la somme obtenue est en réalité de 134.

Problèmes de saisie

Au Bourg, dans la page N°2, le ménage N°22 est manquant. Il n'existe pas dans la maison N°18 et N°19.

Au Bourg, dans la page N°2, dans la maison N°52, le ménage N°55 est composé des individus N°146, N°147 et N°150 la belle-mère. Son numéro a été changé en N°148 et le ménage suivant N°56 est composé maintenant des individus N°149 et N°150 au lieu de N°148 et N°149.

Dans le quartier Montpiton, dans la page N°6, deux maisons portent le numéro N°58.

Dans le village de Pesselières, en page N°8, la maison N°10 et le ménage N°9 a été saisie en deux parties, les individus N°25 à N°29 et l'individu N°41.

Dans le village de Pesselières, en page N°12, la maison N°39 et le ménage N°38, l'individu N°152 n'est pas le fils de Maurice Pierre N°147, mais de sa fille Maurice Yvonne N°149.

Doublons

Lorsque j'ai créé un code individu, c'était pour suivre l'individu à travers les recensements. S'il déménageait, s'il changeait d'emploi, je pouvais le suivre. Puis j'ai voulu vérifier, s'il n'avait pas été compté deux fois par le recenseur et comprendre pourquoi.

Le code individu :

Un code individu a été saisi pour chaque individu. Il est constitué :

- du sexe de la personne, une lettre F : Homme, H : Homme (parfois le sexe ne peut pas être déterminé : Marie a été utilisé pour les femmes et hommes. La profession de domestique est utilisé pour les hommes et femmes.)
- de l'année de naissance, quatre chiffres : 1791, 1870, etc (l'année est calculée à partir de l'âge indiqué, mais cette âge est donné avec plus ou moins de précision. Lorsque l'acte de naissance est trouvé, l'année est sûre. Sauf dans le cas d'une naissance déclaré l'année suivante pour les naissances de la fin d'une année. Je prends la date de naissance et nom la date de l'acte.)
- du mois de naissance, deux chiffres : 03 pour mars, 11 pour novembre (le mois est mis par défaut à 00, Lorsque l'acte de naissance est trouvé, le mois est sûr. Sauf dans le cas d'une naissance déclaré le mois suivant pour les naissances de la fin d'un mois. Je prends la date de naissance et nom la date de l'acte.),
- un séparateur : un point
- du code INSEE de la commune, cinq chiffres : deux chiffres pour le département et trois chiffres pour la commune. Pour les personnes nées à l'étranger, le code INSEE du pays est mis, il commence par 99. Pour les personnes n'ayant pas de lieu de naissance connu, 00000 est mis,
- un séparateur : un point
- de trois lettres représentant le nom et le premier prénom. Pour le nom : la 1^{er} lettre et la 3^{ème} lettre est prise. Pour le prénom : la 1^{er} lettre est prise. Exemples :
 - Picard Marie : PCM
 - Pinard Marguerite : PNM

Problème : Pour différencier deux jumeaux ou deux personnes nés dans la même lieu de naissance et dans le même mois, un chiffre ou une lettre est ajoutée.

Exemple :

- Ducroux Marie (F181802.18039.DCM) : °20/2/1818 Bué (18), x22/4/1849 Bué (18), époux Ducroux Silvain (°23/11/1809 Bué (18))

- Ducroux Marie Thérèse (F181802.18039.DCMT) : °9/2/1818 Bué (18), +15/4/1907 Bué (18), x3/11/1846 Bué (18), époux Pinon François (°31/12/1813 Sancerre (18), +13/4/1869 Bué (18))

- Ducroux Marie Louise (F186409.18039.DCM) : °20/9/1864 Bué (18), x28/5/1884 Bué (18), époux Ducroux François Abel (°13/2/1857 Bué (18)), Père : Ducroux François, Mère : Raffaitin Marie Suzanne

- Ducroux Marie Lucie (F186409.18039.DCMT) : °13/9/1864 Bué (18), x24/7/1894 Bué (18), époux Turpin Jean (°20/3/1843 Menetou-Râtel (18)), Père : Ducroux François Abel, Mère : Ducoux Jeanne

- Roger Marie Germaine Emélie (F187601.18039.RGMG) : °14/1/1876 Bué (18),

- Roger Marie Louise Augustine (F187601.18039.RGML) : °11/1/1876 Bué (18), +18/1/1971 Châteauroux (36)

Dans le recensement de 1891 de Bué (18), deux Moreux Jean Baptiste sont nés à un jour de différence :

• Moreux Jean Baptiste né le 8/11/1879 à Bué, Père : Moreux Jean Baptiste Alexandre et Mère : Ducroux Marie Pauline, Code Individu : H187911.18039.MRJB.

• Moreux Jean Baptiste Lucien né le 9/11/1879 à Bué, Père : Moreux Pierre Emile et Mère : Boin Rosalie, Code Individu : H187911.18039.MR JL

Un doublon trouvé dans le recensement de 1931

H192204.75015.DCG : Decourt Georges Roger Robert né à Paris 15^e (75), le 9/4/1922, +8/8/2002 Bourges (18), x1/5/1943 Jalognes (18), époux Mitri Roma Létita (°9/2/1925 Sangiorgio, Richinvelda, Italie (99), +3/3/2018 Bourges (18)) est présent comme fils de Decourt François Georges, N°36, marchand forain et son épouse Lebalier Mathilde N°37, dans le village de Benelle, maison N°17, ménage N°8 et aussi comme pensionnaire dans le Bourg en page N°1, dans la maison N°10, le ménage N°11, chez Guillaume Paulin Joseph N°24 et Luberne Albertine Clémentine Marguerite N°25.

Lieux de naissance

Les lieux de naissance ont été standardisés : Nom de commune au format officiel suivi du code INSEE entre parenthèse. Exemple : Sancerre (18241).

Les lieux de naissance non compréhensibles ou non précis, ou étrangers, ont été mis sous la dénomination Inconnu (00000), et les informations relevées ont été mises dans les observations.

Étranger

Deux étrangers :

1931 -	Folio	Mai.	Mén.	Ind.	Nom	Prénom	Année de Nai.	Nationalité
Pesselières	11	27	26	109	WASSUM	Pauline	1904	Allemagne (99109)
Collins (les)	20	3	4	16	ULICHNOWSKI	Antoni	1898	Pologne (99122)

Lieu de naissance inconnu

Deux individus n'ont pas de lieu de naissance : pupilles de la nation

1931 -	Folio	Mai.	Mén.	Ind.	Nom	Prénom	Année de Nai.	Métier
Bourg (le)	5	47	50	132	AUGENDRE	Jeanne	1912	Domestique servante
Montpiton	6	57	60	167	JOLY	Raymond	1910	Domestique charretier

Les pensionnaires

1931 -	Folio	Mai.	Mén.	Ind.	Noms	Prénoms (profession)	Année de Nai.	Lieu de Naissance
Bourg (le)	1	10	11	27	DECOURT	Georges Roger Robert	1921	Paris 15e (75015)

Les pupilles

1931 -	Folio	Mai.	Mén.	Ind.	Noms	Prénoms	Année de Nai.	Lieu de Naissance
Bourg (le)	5	44	45	123	GRAPTON	Marcel	1924	Saint-Amand-Montrond (18197)
Bourg (g le)	5	44	45	122	ANDRÉ	Jeanne	1917	Bourges (18033)

Les nourrissons

1931 -	Folio	Mai.	Mén.	Ind.	Noms	Prénoms	Année de Nai.	Lieu de Naissance
Bourg (le)	2	19	23	59	DECOURT	Roland	1929	Jalognes (18116)
Pesselières	13	45	44	171	GIRAUD	Pierre	1929	Livry-Gargan (93046)
Bourg (le)	4	33	36	95	MARCHAND	Suzanne	1929	Bourges (18033)

Liste des personnalités

Le Maire :

La signature du maire est présente : mais illisible

Le Curé :

En page N°3, au Bourg, dans la maison N°22, le ménage N°25 est composé du curé Beigneux Jean N°63, né à Blet (18) le 2/9/1867, curé, ordination en 1890, Père: Beigneux Bathalzar, Mère: Rameau Solange

Le Garde-Champêtre :

En page N°4, au Bourg, dans la maison N°43, le ménage N°46, le garde champêtre Tiroit Abel Lucien N°92, né à Jalognes (18), le 11/8/1863, Tiroit ou Tiroy, maréchal ferrant, garde champêtre, x29/12/1886 Jalognes (18), épouse Doucet Marie Anne Elise (°26/7/1863 Sens-Beaujeu (18))

Les Instituteurs :

En page N°1, au Bourg, dans la maison N°7, le ménage N°7, l'individu N°17 est une institutrice Julien Héleine Lucienne, née à Azy (18), le 23/9/1904, x3/7/1950 Saint-Germain-des-Bois (58), époux Roche Alexis Marie (°26//1899 Montpellier (34), +16/7/1985 Nîmes (30))

En page N°3, au Bourg, dans la maison N°23, le ménage N°26, l'individu N°65 est un instituteur Labussière Lucien Guillaume Henri né à Lugny-Champagne (18), le 13/8/1890, +15/3/1948 Châteauneuf-sur-Cher (18), x4/11/1919 Lugny-Champagne (18), épouse Guillaume Marie Léontine N°66 (°28/9/1895 Lugny-Champagne (18))

En page N°10, au village de Pesselières, dans la maison N°27, au château de Pesselières, dans le ménage N°26, une employée N°106, Audoux Marguerite Noëlle Marie Charlotte, institutrice privée, née à Clermont-Ferrand (63), le 24/12/1905, Père: Audoux Antoine, Mère: Amblard Marie Hélène

Le médecin :

Aucun,

Le pharmacien :

Aucun

La sage-femme :

Aucune

Les personnes remarquables :

Un facteur :

En page N°12, au Bourg, dans la maison N°36, le ménage N°35, l'individu N°139 est un facteur auxiliaire: Robineau Bertrand, né à Jalognes le 15/4/1911, charron, +6/10/1947 Bourges (18), x14/12/1946 Bourges (18), épouse Berthelin Daisy Alice

Un notaire :

Aucun

Employeurs :

Aucune entreprise, manufacture n'est présente à Jalognes.

Informations historiques

- 1840 Création du canal latéral à la Loire.
- 1858 L'inauguration de la ligne Paris Clermont-Ferrand en passant par Cosne-Cours-sur-Loire et la gare de Tracy-sur-Loire de l'autre côté de la Loire
- Le phylloxéra maladie de la vigne se déclara dans les vignes du Sancerrois à partir de 1876 et détruisit la totalité de la vigne à partir de 1886.
- 1891 Création du viaduc de Saint-Satur, du pont de chemin de fer sur la Loire à Cosne-Cours-sur-Loire, et de nombreuses voies pour le train économique.
- 1914-1918 1ère guerre mondiale, de nombreux morts parmi les jeunes natifs de Jalognes.
- 1940-1945 2ème guerre mondiale, occupation de la commune par les allemands.

Répartition des ménages par lieu et par maison

Le nombre de maisons vacantes est la différence entre le nombre de maisons et celles occupées.

À Jalognes 14 maisons sont vacantes dans ce recensement. C'est la différence entre le nombre de maison pour un lieu-dit dans le tableau de fin du document et le dernier numéro de la maison dans le recensement individuel.

1931 -	Nb de folio	Maisons			Nb total de Mén.	Nombre de ménages par maison					
		Nb Tot.	Nb vac.	Nb occup.		1 mé	2 mé	3 mé	4 mé	5 mé	% / total des Ménages
JL01 : Le Bourg	6	55	2	53	57	50	2	1			
JL02 : Alouette (Lieu-dit l')	1	2		2	2	2					
JL03 : Averdines (Lieu-dit les)	1	1		1	1	1					
JL04 : Bannie (Lieu-dit la)	1	1		1	1	1					
JL05 : Benelle (Lieu-dit)	2	9		9	11	7	2				
JL06 : Bréchières (Lieu-dit les)	1	1		1	1	1					
JL08 : Canatrie (Lieu-dit)	1	1		1	1	1					
JL09 : Chantereine (Lieu-dit)	2	2		2	2	2					
JL10 : Chiron (Village)	2	15	1	14	14	14					
JL11 : Colins (Lieu-dit les)	2	3		3	4	2	1				
JL12 : Croix Saint Marc (Lieu-dit)	2	3		3	3	3					
JL13 : Faulin (Lieu-dit)	1	4		4	4	4					
JL14 : Foulon (Lieu-dit le)	1	1		1	1	1					
JL15 : Gare (Lieu-dit la)	1	1		1	1	1					
JL16 : Gravereau (Lieu-dit le)	1	3		3	4	2	1				
JL17 : Hauts Boulets (Lieu-dit les)	1	1		1	1	1					
JL19 : Margots (Lieu-dit les)	1	1		1	2		1				
JL20 : Montpiton (Lieu-dit)	1	4		4	5	3	1				
JL21 : Moulin Blanc (Lieu-dit le)	1	1		1	1	1					
JL23 : Palais (Lieu-dit le)	1	5		5	5	5					
JL24 : Pascauds (Lieu-dit les)	2	6		6	6	6					
JL25 : Pesselières (Village)	7	54	3	51	51	51					
JL26 : Pontonne (Lieu-dit la)	2	1		1	1	1					
JL27 : Reculée (Lieu-dit la)	1	1		1	1	1					
JL28 : Saulnière (Lieu-dit la)	1	8		8	9	7	1				
JL29 : Vinairy (Lieu-dit)	3	17	1	16	16	16					
Total		201	7	194	205	184	9	1			
Pourcentage % sur 205					100,0	89,8	8,8	1,5			

Moyenne du nombre de ménages par maison : 1,056 ménage par maison.

Répartition des ménages par lieu et nombre de personnes par maison

Jalognes est composé du bourg et de 25 lieux-dits

1931 -	Nb de personnes par ménage											Total ind
	1	2	3	4	5	6	7	8	9	10	plus	
JL01 : Le Bourg	16	12	14	7	5	1	1	1				156
JL02 : Alouette (Lieu-dit l')		1				1						8
JL03 : Averdines (Lieu-dit les)					1							5
JL04 : Bannie (Lieu-dit la)						1						6
JL05 : Benelle (Lieu-dit)	3		2	2		2	1				12	48
JL06 : Bréchières (Lieu-dit les)							1					7
JL08 : Canatrie (Lieu-dit)					1							5
JL09 : Chantereine (Lieu-dit)					1			1				13
JL10 : Chiron (Village)	5	5	3		1							29
JL11 : Colins (Lieu-dit les)			1	1	1		1					19
JL12 : Croix Saint Marc (Lieu-dit)	1	1		1								7
JL13 : Faulin (Lieu-dit)	2				1				1			16
JL14 : Foulon (Lieu-dit le)					1							5
JL15 : Gare (Lieu-dit la)						1						6
JL16 : Gravereau (Lieu-dit le)	1	1		2								11
JL17 : Hauts Boulets (Lieu-dit les)					1							5
JL19 : Margots (Lieu-dit les)		1				1						8
JL20 : Montpiton (Lieu-dit)	1			2			1	1				24
JL21 : Moulin Blanc (Lieu-dit le)			1									3
JL23 : Palais (Lieu-dit le)	1	4										9
JL24 : Pascauds (Lieu-dit les)	1	3		1	1							16
JL25 : Pesselières (Village)	6	10	12	8	3	10		1			12	189
JL26 : Pontonne (Lieu-dit la)				1								4
JL27 : Reclée (Lieu-dit la)		1										2
JL28 : Saulnière (Lieu-dit la)	3	4	1	1								18
JL29 : Vinairy (Lieu-dit)	5	5	2	1	3							40
Total des ménages	45	48	36	27	20	17	5	4	1		2	205
Pourcentage ménages / 205 ménages	22,0	23,4	17,6	13,2	9,8	8,3	2,4	2,0	0,5		1,0	100,0
Total des individus	45	96	108	108	100	102	35	32	9		24	659
Pourcentage individus / 659 individus	6,8	14,6	16,4	16,4	15,2	15,5	5,3	4,9	1,4		3,6	100,0

Moyenne du nombre de personnes par ménage : $659 \text{ individus} / 205 \text{ ménages} = 3,214$

PEN : 1 Pensionnaire, 35+18 Employé(e)s, 4 Nourrisson, 0 pupille : 58 individus

Moyenne du nombre de personnes par ménage sans PEN : $(659 - 58) / 205 = 2,932$

Répartition des familles monoparentales, des couples non mariés

1931 -	Homme (Chef) et Épouse		Homme (Chef) sans Épouse			Femme (Chef) ou Veuve			Couple non marié			Total mén.
	Nb	%	Nb	%	<18	Nb	%	<18	HF	2H	2F	
JL01 : Le Bourg	35	61,4	9	15,8		13	22,8					57
JL02 : Alouette (Lieu-dit l')	2	100,0										2
JL03 : Averdines (Lieu-dit les)	1	100,0										1
JL04 : Bannie (Lieu-dit la)	1	100,0										1
JL05 : Benelle (Lieu-dit)	6	54,3	3	27,3		2	18,2					11
JL06 : Bréchières (Lieu-dit les)	1	100,0										1
JL08 : Canatrie (Lieu-dit)						1	100,0	1				1
JL09 : Chantereine (Lieu-dit)			1	50,0		1	50,0					2
JL10 : Chiron (Village)	8	57,1	2	14,3		4	28,6					14
JL11 : Colins (Lieu-dit les)	4	100,0										4
JL12 : Croix Saint Marc (Lieu-dit)	2	66,7	1	33,3								3
JL13 : Faulin (Lieu-dit)	2	50,0				2	50,0					4
JL14 : Foulon (Lieu-dit le)	1	100,0										1
JL15 : Gare (Lieu-dit la)	1	100,0										1
JL16 : Gravereau (Lieu-dit le)	3	75,0				1	25,0					4
JL17 : Hauts Boulets (Lieu-dit les)	1	100,0										1
JL19 : Margots (Lieu-dit les)	2	100,0										2
JL20 : Montpiton (Lieu-dit)	3	60,0	1	20,0		1	20,0					5
JL21 : Moulin Blanc (Lieu-dit le)	1	100,0										1
JL23 : Palais (Lieu-dit le)	4	80,0	1	20,0								5
JL24 : Pascauds (Lieu-dit les)	2	33,3	1	16,7		3	50					6
JL25 : Pesselières (Village)	36	70,6	5	9,8		10	19,6	1				51
JL26 : Pontonne (Lieu-dit la)	1	100,0										1
JL27 : Reculée (Lieu-dit la)	1	100,0										1
JL28 : Saulnière (Lieu-dit la)	6	66,7	1	11,1		2	22,2					9
JL29 : Vinairy (Lieu-dit)	9	54,3	4	25		3	18,8					16
Total et % sur 205 ménages	133	64,9	29	14,1		43	21,0	2				205

Répartition des ménages par lieu et type et nombre de générations

1931 -	1 géné	2 géné			3 géné		3 géné	Em- ployé	Pen- sion- naire
	Époux	E / En	E / Pa	E / Pen	E / Pa / En	E / En / Pen	E / Pa / Pen		
JL01 : Le Bourg	30	23		1	2	1		2	3
JL02 : Alouette (Lieu-dit l')	1				1			0	0
JL03 : Averdines (Lieu-dit les)		1						0	0
JL04 : Bannie (Lieu-dit la)					1			1	0
JL05 : Benelle (Lieu-dit)	4	6				1		4	0
JL06 : Bréchières (Lieu-dit les)		1						0	0
JL08 : Canatrie (Lieu-dit)						1		0	0
JL09 : Chantereine (Lieu-dit)	1	1						2	0
JL10 : Chiron (Village)	9	5						1	0
JL11 : Colins (Lieu-dit les)	1	3						2	0
JL12 : Croix Saint Marc (Lieu-dit)	2	1						0	0
JL13 : Faulin (Lieu-dit)	2				1	1		1	0
JL14 : Foulon (Lieu-dit le)		1						1	0
JL15 : Gare (Lieu-dit la)		1						0	0
JL16 : Gravereau (Lieu-dit le)	2	2						0	0
JL17 : Hauts Boulets (Lieu-dit les)		1						1	0
JL19 : Margots (Lieu-dit les)	1	1						1	0
JL20 : Montpiton (Lieu-dit)	1	2			1	1		2	0
JL21 : Moulin Blanc (Lieu-dit le)				1				0	0
JL23 : Palais (Lieu-dit le)	5							0	0
JL24 : Pascauds (Lieu-dit les)	2	3	1					0	0
JL25 : Pesselières (Village)	16	30	1		2	2		6	1
JL26 : Pontonne (Lieu-dit la)		1						0	0
JL27 : Reculée (Lieu-dit la)	1							0	0
JL28 : Saulnière (Lieu-dit la)	7	2						0	0
JL29 : Vinairey (Lieu-dit)	10	3		1	2			1	0
Total	95	88	2	3	10	7		25	4
Pourcentage sur 205 ménages	46,3	42,9	1,0	1,5	4,9	3,4		12,2	2,0
	46,3		45,4			8,3			

Abréviations :

Chef de famille : époux ou épouse ou veuf ou veuve

Enfant(s) : fils et/ou fille(s)

Petit(s) Enfant(s) : petit(s) fils et/ou petite(s) fille(s)

Parent(s) : père et/ou mère

1 géné : 1 génération

Époux = Homme (Chef) avec ou sans épouse, ou Femme (Chef)

2 géné : 2 générations

E / En = Époux / Enfant(s)

E / Pen = Époux / Petit(s) Enfant(s)

E / Pa = Époux / Parent(s)

3 géné : 3 générations

E / Pa / En = Époux / Parent(s) / Enfant(s)

E / En / Pen = Époux / Enfant(s) / Petit(s) Enfant(s)

E / En / Pa = Époux / Enfant(s) / Parent(s)

4 géné : 4 générations

E / Pa / En / Pen = Époux / Parent(s) / Enfant(s) / Petit(s) Enfant(s)

Employé : nombre de ménages ayant un ou des employés

Pensionnaire : nombre de ménages ayant un ou des pensionnaires (hommes ou femmes)

Répartition par type de personnes

1ère série :

H : Homme (Chef)	E : Épouse	F : Femme (Chef)	V : Veuve (Chef)	Vn : Veuve (non chef)
P : Père	M : Mère	Fs : Fils	Fel : Fille	Tot : Total

1931 -	H	E	F	V	Vn	P	M	Fs	Fe	Tot
JL01 : Le Bourg	44	35	13					25	23	140
JL02 : Alouette (Lieu-dit l')	2	2					1	2	1	8
JL03 : Averdines (Lieu-dit les)	1	1							2	4
JL04 : Bannie (Lieu-dit la)	1	1						2		4
JL05 : Benelle (Lieu-dit)	9	6	1	1				9	12	38
JL06 : Bréchières (Lieu-dit les)	1	1						3	2	7
JL08 : Canatrie (Lieu-dit)			1						1	2
JL09 : Chantereine (Lieu-dit)	1		1					1		3
JL10 : Chiron (Village)	10	8	3	1				4	1	27
JL11 : Colins (Lieu-dit les)	4	4						3	4	15
JL12 : Croix Saint Marc (Lieu-dit)	3	2							2	7
JL13 : Faulin (Lieu-dit)	2	2	2					2	1	9
JL14 : Foulon (Lieu-dit le)	1	1						2		4
JL15 : Gare (Lieu-dit la)	1	1						3	1	6
JL16 : Gravereau (Lieu-dit le)	3	3	1					1	3	11
JL17 : Hauts Boulets (Lieu-dit le)	1	1						1		3
JL19 : Margots (Lieu-dit les)	2	2							1	5
JL20 : Montpiton (Lieu-dit)	4	3	1				1	3	3	15
JL21 : Moulin Blanc (Lieu-dit le)	1	1								2
JL23 : Palais (Lieu-dit le)	5	4								9
JL24 : Pascauds (Lieu-dit les)	3	2	3				1	6		15
JL25 : Pesselières (Village)	41	36	10				2	46	28	163
JL26 : Pontonne (Lieu-dit la)	1	1						1	1	4
JL27 : Reculée (Lieu-dit la)	1	1								2
JL28 : Saulnière (Lieu-dit la)	7	6	2					2	1	18
JL29 : Vinairy (Lieu-dit)	13	9	2	1		1		6	3	35
Total	162	133	40	3	0	1	5	122	90	556
Sexe Masculin : Homme	162					1		122		285
Sexe Féminin : Femme		133	40	3			5		90	271

Pour 659 individus, 556 individus soit 84,4 % de la population

Homme = 51,2 %,
Femme = 48,7 %

2ème série :

Bfs : Beau-fils	Bfe : Belle-fille	BP : Beau-père	BM : Belle-mère	BS : Belle-sœur
BF : Beau-frère	TA : Tante	Nv : Neveu	Nce : Nièce	Tot : Total

1931 -	Bts	Bfe	BP	BM	BS	BF	TA	Nv	Nce	Tot
JL01 : Le Bourg		2	1	1		1		1		6
JL02 : Alouette (Lieu-dit l')										0
JL03 : Averdines (Lieu-dit les)						1				1
JL04 : Bannie (Lieu-dit la)			1							1
JL05 : Benelle (Lieu-dit)		1								1
JL06 : Bréchières (Lieu-dit les)										0
JL08 : Canatrie (Lieu-dit)										0
JL09 : Chantereine (Lieu-dit)									1	1
JL10 : Chiron (Village)		1								1
JL11 : Colins (Lieu-dit les)										0
JL12 : Croix Saint Marc (Lieu-dit)										0
JL13 : Faulin (Lieu-dit)		1		1	1					3
JL14 : Foulon (Lieu-dit le)										0
JL15 : Gare (Lieu-dit la)										0
JL16 : Gravereau (Lieu-dit le)										0
JL17 : Hauts Boulets (Lieu-dit les)										0
JL19 : Margots (Lieu-dit les)										0
JL20 : Montpiton (Lieu-dit)									1	1
JL21 : Moulin Blanc (Lieu-dit le)										0
JL23 : Palais (Lieu-dit le)										0
JL24 : Pascauds (Lieu-dit les)										0
JL25 : Pesselières (Village)				1			2			3
JL26 : Pontonne (Lieu-dit la)										0
JL27 : Reculée (Lieu-dit la)										0
JL28 : Saulnière (Lieu-dit la)										0
JL29 : Vinairy (Lieu-dit)				1						1
Total	0	5	2	4	1	2	2	1	2	19
Sexe Masculin : Homme	0		2			2		1		5
Sexe Féminin: Femme		5		4	1	0	2		2	14

Pour 659 individus, 19 individus, soit 2,9 % de la population

Homme = 26,3 %

Femme = 73,7 %

3ème série :

Fr = Frère	Sr = Sœur	Ge = Gendre	Pfs = Petit-fils	Pfe = Petit-fille
Eyé = Employé	Eye = Employée	PeH = Pensionnaire homme, Nourrisson	PeF = Pensionnaire femme, Nourrissonne	Tot : Total

1931 -	Fr	Sr	Ge	Pfs	Pfe	Eyé	Eye	PeH	PeF	Tot
JL01 : Le Bourg					2	2	2	3	1	10
JL02 : Alouette (Lieu-dit l')										0
JL03 : Averdines (Lieu-dit les)										0
JL04 : Bannie (Lieu-dit la)						1				1
JL05 : Benelle (Lieu-dit)				1	2	5	1			9
JL06 : Bréchières (Lieu-dit les)										0
JL08 : Canatrie (Lieu-dit)				2	1					3
JL09 : Chantereine (Lieu-dit)						5	4			9
JL10 : Chiron (Village)							1			1
JL11 : Colins (Lieu-dit les)						3	1			4
JL12 : Croix Saint Marc (Lieu-dit)										0
JL13 : Faulin (Lieu-dit)					1	3				4
JL14 : Foulon (Lieu-dit le)						1				1
JL15 : Gare (Lieu-dit la)										0
JL16 : Gravereau (Lieu-dit le)										0
JL17 : Hauts Boulets (Lieu-dit le)						1	1			2
JL19 : Margots (Lieu-dit les)						2	1			3
JL20 : Montpiton (Lieu-dit)				1		5	2			8
JL21 : Moulin Blanc (Lieu-dit le)				1						1
JL23 : Palais (Lieu-dit le)										0
JL24 : Pascauds (Lieu-dit les)										0
JL25 : Pesselières (Village)		4	3	3	1	6	5	1		23
JL26 : Pontonne (Lieu-dit la)										0
JL27 : Reculée (Lieu-dit la)										0
JL28 : Saulnière (Lieu-dit la)										0
JL29 : Vinairy (Lieu-dit)	1			1	1	1				4
Total	1	4	3	9	8	35	18	4	1	83
Sexe Masculin : Homme	1		3	9		35		4		52
Sexe Féminin: Femme		4			8		18		1	31

Pour 659 individus, 83 individus soit 12,6 % de la population

Homme = 62,7 %

Femme = 37,3 %

Hors tableau :

Pascauds : 1 ami

Tableau récapitulatif :

	Homme	Femme	Total	%
1ère série	285	271	556	84,4
2ème série	5	14	19	2,9
3ème série	52	31	83	12,6
Hors tableau	1		1	0,2
Total	343	316	659	100,0
Pourcentage %	52,0	48,0	100,0	

Représentation par sexe et génération :

H (1) : Homme (Chef)	F (2) : Épouse, Femme (Chef), Veuve	H (3) : Père, Beau-Père, Grand-père	F (3) : Mère, Belle-mère, Grand-mère
H (5) : Fils, Beau-fils, Petit-fils	F(6): Fille, Belle-fille, Petite-fille, arrière-petite-fille	H (7) : Beau-frère, Neveu, Frère, Gendre, Oncle, petit-neveu	F (8) : Belle-sœur, Tante, Nièce, Sœur, Petite-nièce
H (9) : Employé, Pensionnaire, nourrisson, ami	F (10) : Employé, Pensionnaire (F), nourrisson (F)	H (11) : Totaux des Hommes	F (12) : Totaux des Femmes

1931 -	Famille								Hors famille		Totaux	
	Époux		Parents		Enfants		Reste famille		H (9)	F (10)	H (11)	F (12)
	H (1)	F (2)	H (3)	F (4)	H (5)	F (6)	H (7)	F (8)				
JL01 : Le Bourg	44	48	1	1	25	27	2	0	5	3	77	79
JL02 : Alouette	2	2	0	1	2	1	0	0	0	0	4	4
JL03 : Averdines	1	1	0	0	0	2	1	0	0	0	2	3
JL04 : Bannie	1	1	1	0	2	0	0	0	1	0	5	1
JL05 : Benelle	9	8	0	0	10	15	0	0	5	1	24	24
JL06 : Bréchières	1	1	0	0	3	2	0	0	0	0	4	3
JL08 : Canatrie	0	1	0	0	2	2	0	0	0	0	2	3
JL09 : Chantereine	1	1	0	0	1	0	0	1	5	4	7	6
JL10 : Chiron	10	12	0	0	4	2	0	0	0	1	14	15
JL11 : Colins	4	4	0	0	3	4	0	0	3	1	10	9
JL12 : Croix Saint Marc	3	2	0	0	0	2	0	0	0	0	3	4
JL13 : Faulin	2	4	0	1	2	3	0	1	3	0	7	9
JL14 : Foulon	1	1	0	0	2	0	0	0	1	0	4	1
JL15 : Gare	1	1	0	0	3	1	0	0	0	0	4	2
JL16 : Gravereau	3	4	0	0	1	3	0	0	0	0	4	7
JL17 : Hauts Boulets	1	1	0	0	1	0	0	0	1	1	3	2
JL19 : Margots	2	2	0	0	0	1	0	0	2	1	4	4
JL20 : Montpiton	4	4	0	1	4	3	0	1	5	2	13	11
JL21 : Moulin Blanc	1	1	0	0	1	0	0	0	0	0	2	1
JL23 : Palais	5	4	0	0	0	0	0	0	0	0	5	4
JL24 : Pascauds	3	5	0	1	6	0	0	0	1	0	10	6
JL25 : Pesselières	41	46	0	3	49	29	3	6	7	5	100	89
JL26 : Pontonne	1	1	0	0	1	1	0	0	0	0	2	2
JL27 : Reculée	1	1	0	0	0	0	0	0	0	0	1	1
JL28 : Saulnière	7	8	0	0	2	1	0	0	0	0	9	9
JL29 : Vinairy	13	12	1	1	7	4	1	0	1	0	23	17
Totaux	162	176	3	9	131	103	7	9	40	19	343	316
	338		12		234		16		59		659	
% total	51,3		1,8		35,5		2,4		9,0		100,0	

Répartition suivant l'âge

Utilisation des dates recherchées dans les actes d'état civil.

Âge	Année	F	H	H+F	H-F	Âge	Année	F	H	H+F	H-F
0	1931	0	0	0	0	39	1892	3		3	-3
1	1930	4	7	11	3	40	1891	2	4	6	2
2	1929	5	10	15	5	41	1890	7	6	13	-1
3	1928	5	5	10	0	42	1889	1	1	2	0
4	1927	10	8	18	-2	43	1888	5	8	13	3
5	1926	8	5	13	-3	44	1887	4	5	9	1
6	1925	4	9	13	5	45	1886	5	3	8	-2
7	1924	6	4	10	-2	46	1885	6	4	10	-2
8	1923	8	9	17	1	47	1884	2	5	7	3
9	1922	5	9	14	4	48	1883	2	1	3	-1
10	1921	5	10	15	5	49	1882	3	10	13	7
11	1920	4	8	12	4	50	1881	4	2	6	-2
12	1919	4	3	7	-1	51	1880	5	2	7	-3
13	1918	4	4	8	0	52	1879	4	4	8	0
14	1917	5	3	8	-2	53	1878	3	2	5	-1
15	1916	3	1	4	-2	54	1877	9	4	13	-5
16	1915		4	4	4	55	1876	1	3	4	2
17	1914	4	5	9	1	56	1875	4	3	7	-1
18	1913	3	6	9	3	57	1874	1	2	3	1
19	1912	3	4	7	1	58	1873	2	5	7	3
20	1911	3	9	12	6	59	1872	2	4	6	2
21	1910	5	7	12	2	60	1871	4	4	8	0
22	1909	4	1	5	-3	61	1870	5	4	9	-1
23	1908	5	5	10	0	62	1869	5	6	11	1
24	1907	6	7	13	1	63	1868	4	2	6	-2
25	1906	4	5	9	1	64	1867	3	2	5	-1
26	1905	5		5	-5	65	1866	4	4	8	0
27	1904	3	3	6	0	66	1865	6	4	10	-2
28	1903	6	7	13	1	67	1864	3	3	6	0
29	1902	4	4	8	0	68	1863	4	5	9	1
30	1901	1	9	10	8	69	1862	3	3	6	0
31	1900	8	4	12	-4	70	1861	3	3	6	0
32	1899	2	5	7	3	71	1860	3	1	4	-2
33	1898	5	7	12	2	72	1859	3	5	8	2
34	1897	7	5	12	-2	73	1858	3	3	6	0
35	1896	5	2	7	-3	74	1857	1	1	2	0
36	1895	3	2	5	-1	75	1856	1	2	3	1
37	1894	5		5	-5	76	1855		4	4	4
38	1893	3	2	5	-1	77	1854		4	4	4

Âge	Année	F	H	H+F	H-F	Âge	Année	F	H	H+F	H-F
78	1853	2		2	-2	84	1847	2	1	3	-1
79	1852	1		1	-1	85	1846	1	1	2	0
80	1851		1	1	1	87	1844	1		1	-1
81	1850	3	1	4	-2	88	1843	1		1	-1
82	1849		1	1	1	92	1839		1	1	1
83	1848	1	1	2	0	Total		316	343	659	27
						%		48,0	52,0	100,0	

Écart de date entre les relevés et les informations trouvées

Delta entre les années indiquées dans le recensement et les années trouvées dans les actes de l'état civil.

Delta	Nombre	0	+1	+2	+3
-9	1				
-6	1				
-4	2				
-3	1				
-2	5				
-1	8				
0	616	616			
1	13		637		
2	2			644	
3	1				646
4	3				
5	2				
8	1				
9	1				
10	2				
Total	659	616	637	644	646
%	100,0	93,5	96,7	97,7	98,0

Liste des personnes ayant des dates à plus de trois années d'écart entre les dates du recensement et de l'état civil :

1931 - Lieu	Folio	Mai.	Mén	Ind.	Noms	Prénoms	Date	Delta	Code Individu
Margots (les)	22	1	1	1	CHERRIER	Camille Alexandre	1887	-9	H189609.18104.CEC *
Pesselières	11	29	28	115	SCHEFFER	Amélie Alexandrine	1884	-6	F189002.18094.GRA *
Bourg (le)	6	54	57	152	POISSON	Amélie	1861	-4	F186512.18129.RMA *
Vinary	15	5	4	8	MILLÉRIOUX	Marie Mathilde Marie Louise	1871	-4	F187501.18090.TIM *
Bourg (le)	1	9	9	21	AUPETIT	Philippine Anastasie	1854	4	F185002.18098.ADP *
Bourg (le)	5	46	49	128	ETIÈVE	Joseph Maurice	1905	4	H190110.18260.EIJ *
Margots (L les)	22	1	2	8	CHERRIER	Henriette	1875	4	F187103.18098.VNH
Bourg (le)	6	54	57	151	POISSON	Philippe	1866	5	H186102.18248.PIP *
Vinary	15	15	14	33	MILLET	Jérôme Alexandre	1874	5	H186903.18104.MLJ *
Pesselières	10	26	25	91	GIRARD	Marie Adèle Angèle	1888	8	F188012.18090.PRM *
Margots (les)	22	1	1	6	LEVAUVRE	Roger	1916	9	H190707.18265.LVR
Croix Saint Marc	21	2	2	4	PÉZARD	Mathilde	1895	10	F188501.18262.GGM *
Pesselières	10	24	23	86	GRESSIN	Marie Pauline Simone	1873	10	F186310.18019.SLM *

Répartition des enfants scolarisés :

Âge(s)	F	H	Total	%
5	8	5	13	12,9
6	4	9	13	12,9
7	6	4	10	9,9
8	8	9	17	16,8
9	5	9	14	13,9
10	5	10	15	14,9
11	4	8	12	11,9
12	4	3	7	6,9
Total	44	57	101	100,0
%	43,6	56,4	100,0	

101 enfants sont scolarisables à l'école primaire jusqu'au Certificat d'Études.
1 instituteur et 1 institutrice.

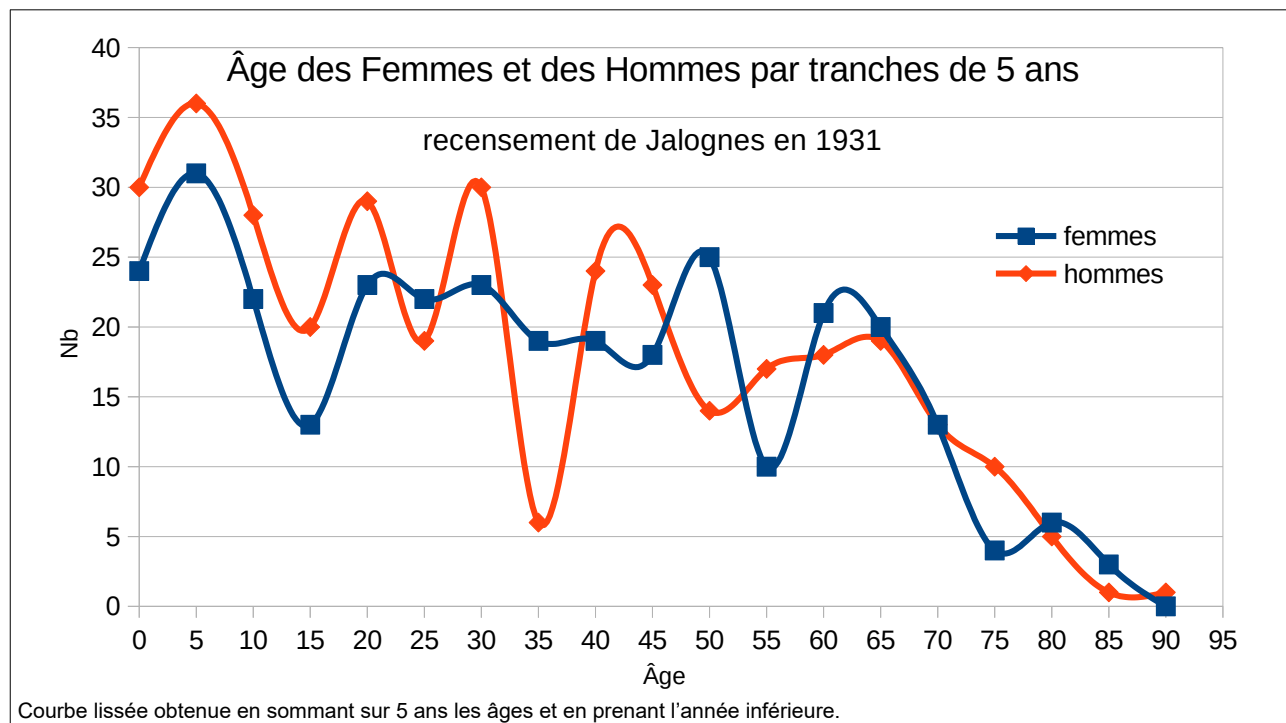
Mois de naissance :

Utilisation des dates recherchées dans les actes d'état civil.

Mois	F	%	H	%	HF	%
Sans date	7	38,9	11	61,1	18	2,7
Janvier	26	53,1	23	46,9	49	7,4
Février	24	50,0	24	50,0	48	7,3
Mars	30	50,8	29	49,2	59	9,0
Avril	32	50,8	31	49,2	63	9,6
Mai	23	47,9	25	52,1	48	7,3
Juin	24	42,1	33	57,9	57	8,6
Juillet	31	62,0	19	38,0	50	7,6
Août	15	29,4	36	70,6	51	7,7
Septembre	23	46,9	26	53,1	49	7,4
Octobre	24	45,3	29	54,7	53	8,0
Novembre	29	53,7	25	46,3	54	8,2
Décembre	28	46,7	32	53,3	60	9,1
Total, %	316	617,6	343	682,4	659	100,0

Répartition des âges par tranches de 5 ans :

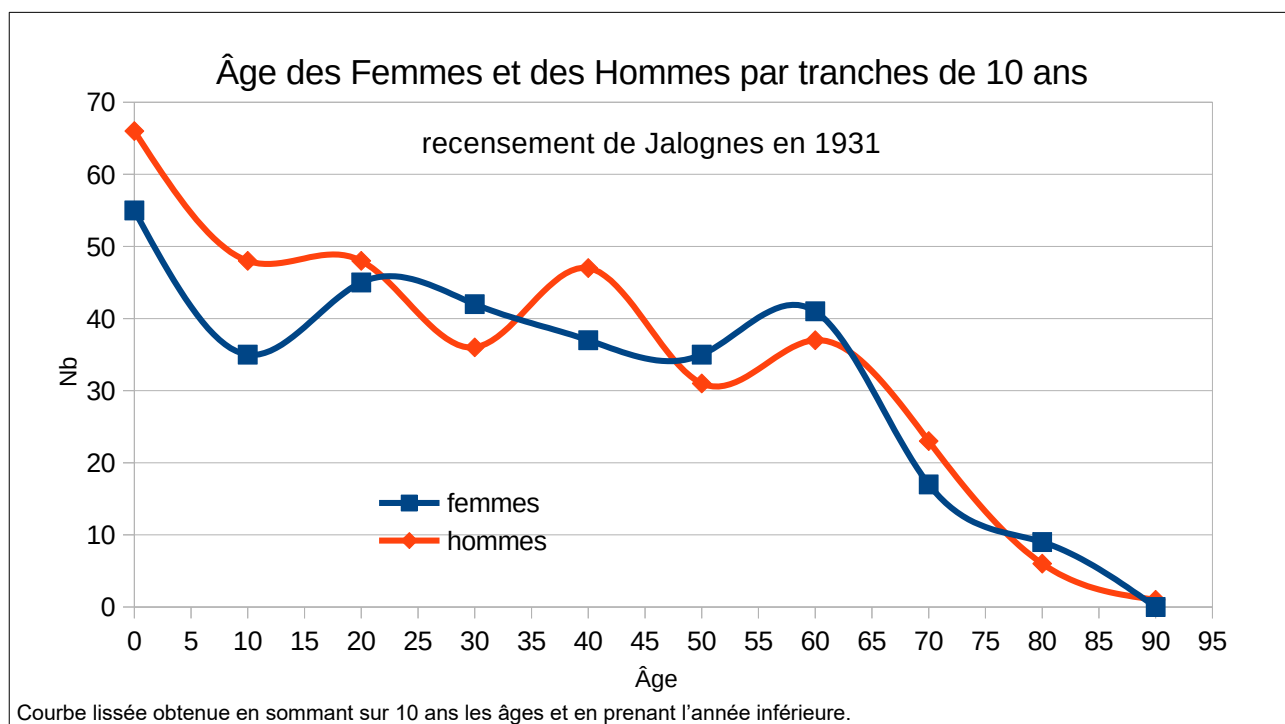
Tranche d'années		Tranche d'âges		Nombre d'individus			Pourcentage population		
Année min	Année max	âge Min	Âge Max	Nb F	Nb H	Nb F+H	%	cumul	cumul inverse
1927	1931	0	4	24	30	54	8,2	8,2	100,0
1922	1926	5	9	31	36	67	10,2	18,4	91,8
1917	1921	10	14	22	28	50	7,6	25,9	81,6
1912	1916	15	19	13	20	33	5,0	31,0	74,1
1907	1911	20	24	23	29	52	7,9	38,8	69,0
1902	1906	25	29	22	19	41	6,2	45,1	61,2
1897	1901	30	34	23	30	53	8,0	53,1	54,9
1892	1896	35	39	19	6	25	3,8	56,9	46,9
1887	1891	40	44	19	24	43	6,5	63,4	43,1
1882	1886	45	49	18	23	41	6,2	69,7	36,6
1877	1881	50	54	25	14	39	5,9	75,6	30,3
1872	1876	55	59	10	17	27	4,1	79,7	24,4
1867	1871	60	64	21	18	39	5,9	85,6	20,3
1862	1866	65	69	20	19	39	5,9	91,5	14,4
1857	1861	70	74	13	13	26	3,9	95,4	8,5
1852	1856	75	79	4	10	14	2,1	97,6	4,6
1847	1851	80	84	6	5	11	1,7	99,2	2,4
1842	1846	85	89	3	1	4	0,6	99,8	0,8
1837	1841	90	94	0	1	1	0,2	100,0	0,2
Total				316	343	659	100,0		



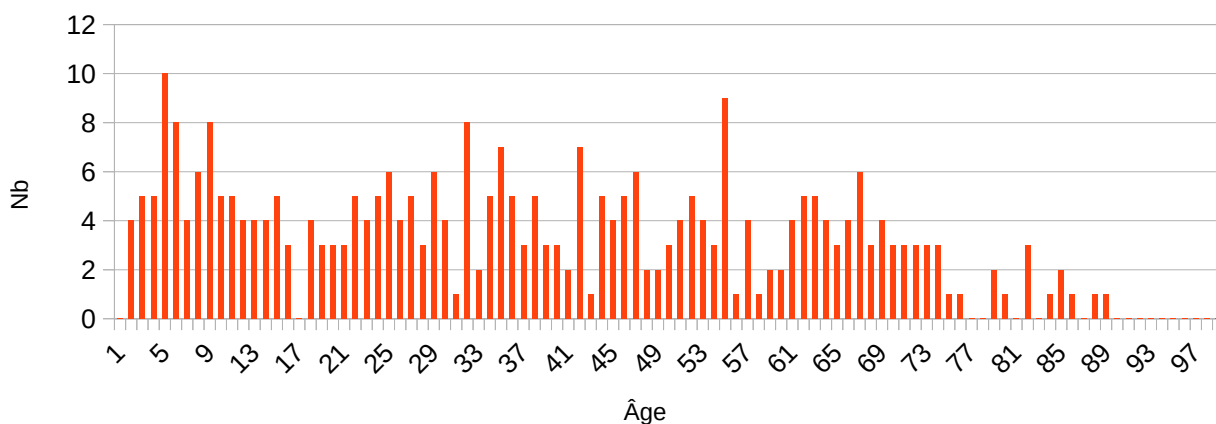
Répartition des âges par décade de tous les individus :

Utilisation des dates recherchées dans les actes d'état civil.

Âge		Année		Femmes		Hommes		H + F	% Total	% Cumul	%Cumul inverse
Min.	Max.	Min.	Max.	Nb.	%	Nb	%	Nb			
0	9	1922	1931	55	45,5	66	54,5	121	18,4	18,4	100,0
10	19	1912	1921	35	42,2	48	57,8	83	12,6	31,0	81,6
20	29	1902	1911	45	48,4	48	51,6	93	14,1	45,1	69,0
30	39	1892	1901	42	53,8	36	46,2	78	11,8	56,9	54,9
40	49	1882	1891	37	44,0	47	56,0	84	12,7	69,7	43,1
50	59	1872	1881	35	53,0	31	47,0	66	10,0	79,7	30,3
60	69	1862	1871	41	52,6	37	47,4	78	11,8	91,5	20,3
70	79	1852	1861	17	42,5	23	57,5	40	6,1	97,6	8,5
80	89	1842	1851	9	60,0	6	40,0	15	2,3	99,8	2,4
90	99	1832	1841	0	0,0	1	100,0	1	0,2	100,0	0,2
Total				316	48,0	343	52,0	659	100,0		

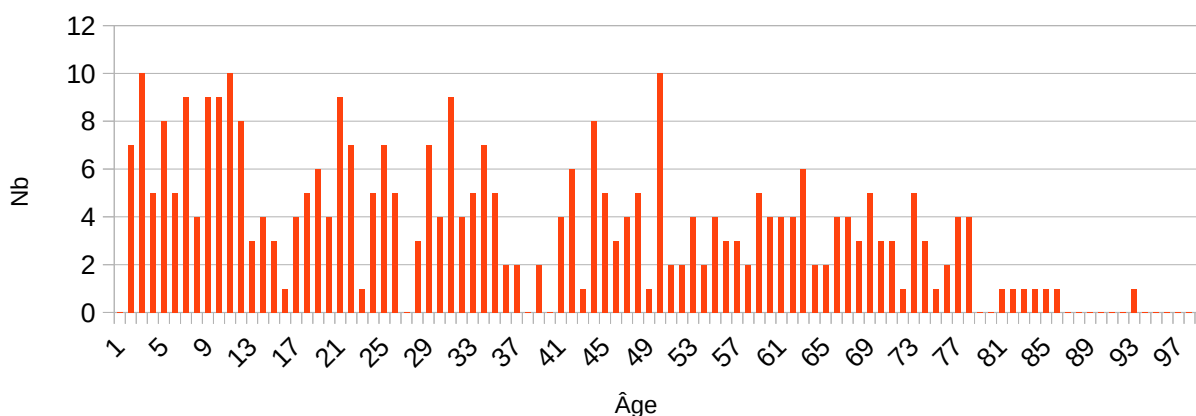


Âge des Femmes - recensement de Jalognes en 1931



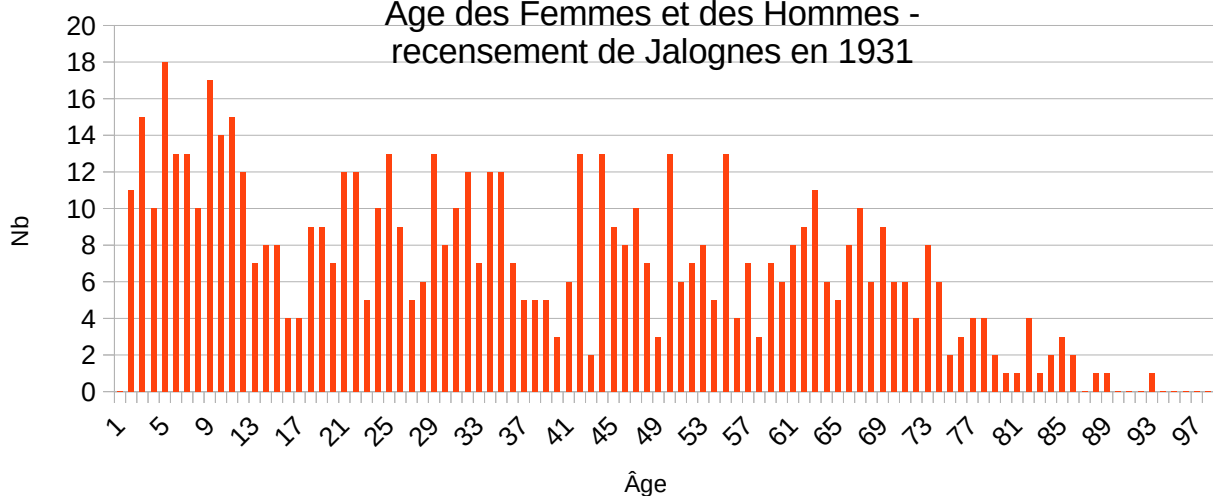
Moyenne : 36,3 ans, Écart-type : 23,1

Âge des Hommes - recensement de Jalognes en 1931



Moyenne : 34,4 ans, Écart-type : 23,5

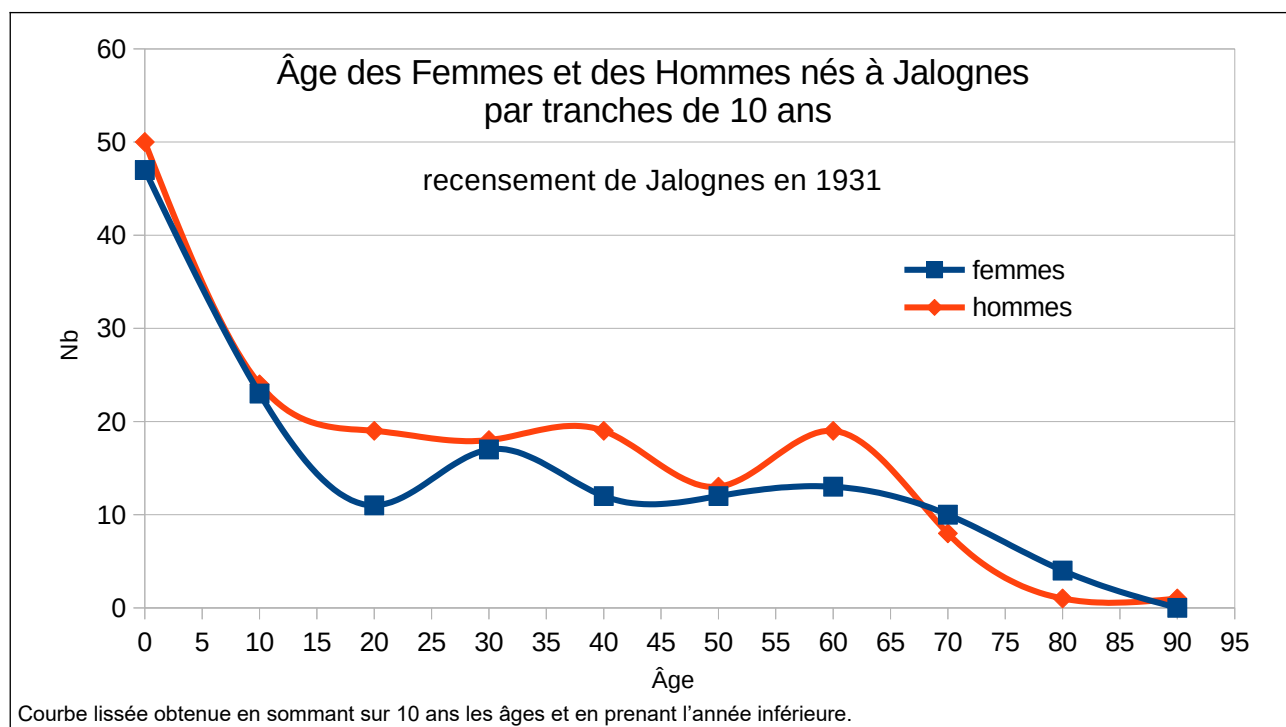
Âge des Femmes et des Hommes - recensement de Jalognes en 1931



Moyenne : 35,3 ans, Écart-type : 23,3

Répartition des âges par décade des individus nés à Jalognes :

Âge		Année		Femmes		Hommes		H + F	% Total	% Cumul	%Cumul inverse
Min.	Max.	Min.	Max.	Nb.	%	Nb	%	Nb			
0	9	1922	1931	47	48,5	50	51,5	97	30,2	30,2	100,0
10	19	1912	1921	23	48,9	24	51,1	47	14,6	44,9	69,8
20	29	1902	1911	11	36,7	19	63,3	30	9,3	54,2	55,1
30	39	1892	1901	17	48,6	18	51,4	35	10,9	65,1	45,8
40	49	1882	1891	12	38,7	19	61,3	31	9,7	74,8	34,9
50	59	1872	1881	12	48,0	13	52,0	25	7,8	82,6	25,2
60	69	1862	1871	13	40,6	19	59,4	32	10,0	92,5	17,4
70	79	1852	1861	10	55,6	8	44,4	18	5,6	98,1	7,5
80	89	1842	1851	4	80,0	1	20,0	5	1,6	99,7	1,9
90	99	1832	1841	0	0,0	1	100,0	1	0,3	100,0	0,3
Total / %				149	46,4	172	53,6	321	100,0		



Les moyennes d'âge

1931	Hommes		Femmes		Hommes + Femmes	
	Jalognes	Tous	Jalognes	Tous	Jalognes	Tous
Né(e) à	Jalognes	Tous	Jalognes	Tous	Jalognes	Tous
Nombre d'individu	172	343	149	316	321	659
Moyenne d'âge (ans)	30,1	34,4	30,0	36,3	30,1	35,3
Écart-type	24,0	23,5	24,8	23,1	24,3	23,3

1931 - Âge des Femmes Date Naissance	Âge Min		Âge Max		Âge Moyen		Nb d'ind.		Âge < 16 ans		Âge > 55 ans	
		Née en		Née en	x ans	Ec.T.	Nb	%	Nb	%	Nb	%
JL01 : Le Bourg	2	1929	88	1843	38,0	24,6	77	49,4	20	26,0	22	28,6
JL02 : Alouette	3	1928	61	1870	36,2	27,3	4	50,0	1	25,0	2	50,0
JL03 : Averdines	1	1930	29	1902	11,0	15,6	3	60,0	2	66,7		
JL04 : Bannie	41	1890	41	1890	41,0	-	1	16,7				
JL05 : Benelle	4	1927	56	1875	23,0	17,0	24	50	10	41,7	1	4,2
JL06 : Bréchières	13	1918	52	1879	30,3	19,9	3	42,9	1	33,3		
JL08 : Canatrie	13	1918	73	1858	40,0	30,4	3	60,0	1	33,3	1	33,3
JL09 : Chantereine	15	1916	87	1844	43,2	28,2	6	46,2	1	16,7	2	33,3
JL10 : Chiron	9	1922	83	1848	51,8	21,5	15	51,7	2	13,3	8	53,3
JL11 : Colins	6	1925	64	1867	27,7	18,0	9	47,4	2	22,2	1	11,1
JL12 : Croix Saint Marc	17	1914	61	1870	33,7	19,9	4	57,1			1	25,0
JL13 : Faulin	1	1930	67	1864	37,9	22,8	9	56,2	2	22,2	2	22,2
JL14 : Foulon	23	1908	23	1908	23,0		1	20,0				
JL15 : Gare	13	1918	35	1896	24,0	15,6	2	33,3	1	50,0		
JL16 : Graveriot	1	1930	74	1857	34,1	29,0	7	63,6	3	42,9	2	28,6
JL17 : Hauts Boulets	35	1896	51	1880	43,0	11,3	2	40,0				
JL19 : Margots	6	1925	56	1875	28,0	22,2	4	50,0	1	25,0	1	25,0
JL20 : Montpiton	3	1928	65	1866	27,3	22,0	11	45,8	4	36,4	2	18,2
JL21 : Moulin Blanc	55	1876	55	1876	55,0	-	1	33,3				
JL23 : Palais	63	1868	75	1856	69,7	5,1	4	44,4			4	100,0
JL24 : Pascauds	31	1900	79	1852	57,0	18,2	6	37,5			3	50,0
JL25 : Pesselières	1	1930	84	1847	33,7	21,6	89	47,1	25	28,1	13	14,6
JL26 : Pontonne	5	1926	28	1906	15,0	14,1	2	50,0	1	50,0		
JL27 : Reculée	34	1897	34	1897	34,0	-	1	50,0				
JL28 : Saulnière	18	1913	84	1847	55,0	17,4	9	50,0			6	66,7
JL29 : Vinairy	3	1928	65	1866	39,1	21,5	17	42,5	2	11,8	6	35,3
Total	1	1930	88	1843	36,3	23,1	314	47,6	79	25,2	77	24,5

1931 - Âge des hommes Date Naissance	Âge Min		Âge Max		Âge Moyen		Nb d'ind.		Âge < 16 ans		Âge > 55 ans	
		Né en		Né en	X ans	Ec.T.	Nb	%	Nb	%	Nb	%
JL01 : Le Bourg	2	1929	92	1839	39,0	25,0	79	50,6	20	25,3	24	30,4
JL02 : Alouette	8	1923	58	1873	26,7	23,3	4	50,0	2	50,0	1	25,0
JL03 : Averdines	24	1907	27	1904	25,5	2,1	2	40,0				
JL04 : Bannie	6	1925	85	1846	33,6	33,3	5	83,3	2	40,0	1	20,0
JL05 : Benelle	1	1930	76	1855	27,9	20,4	24	50,0	8	33,3	2	8,3
JL06 : Bréchières	16	1915	55	1876	27,7	18,3	4	57,1				
JL08 : Canatrie	4	1927	10	1921	7,0	4,2	2	40,0	2	100,0		
JL09 : Chantereine	19	1912	73	1858	42,4	23,0	7	53,8			3	42,9
JL10 : Chiron	10	1921	82	1849	51,5	22,4	14	48,3	1	7,1	6	42,9
JL11 : Colins	0	1931	74	1857	31,2	23,5	10	52,6	3	30,0	1	10,0
JL12 : Croix Saint Marc	56	1875	65	1866	60,3	4,5	3	42,9			3	100,0
JL13 : Faulin	11	1920	62	1869	35,6	19,9	7	43,7	1	14,3	2	28,6
JL14 : Foulon	1	1930	30	1901	13,5	13,9	4	80,0	2	50,0		
JL15 : Gare	2	1929	40	1891	14,0	17,5	4	66,7	3	75,0		
JL16 : Graveriot	3	1928	77	1854	41,5	32,1	4	36,4	1	25,0	2	50,0
JL17 : Hauts Boulets	14	1917	56	1875	30,0	22,7	3	60,0	1	33,3	1	33,3
JL19 : Margots	15	1916	65	1866	35,5	23,6	4	50,0	1	25,0	1	25,0
JL20 : Montpiton	1	1930	67	1864	27,2	19,1	13	54,2	4	30,8	1	7,7
JL21 : Moulin Blanc	5	1926	58	1873	31,5	37,5	2	66,7	1	50,0	1	50,0
JL23 : Palais	62	1869	73	1858	70,0	4,5	5	55,6			5	100,0
JL24 : Pascauds	4	1927	75	1856	25,4	22,1	10	62,5	5	50,0	1	10,0
JL25 : Pesselières	1	1930	84	1847	29,2	22,1	100	52,9	36	36	15	15
JL26 : Pontonne	4	1927	28	1903	16,0	17,0	2	50,0	1	50,0		
JL27 : Reculée	34	1897	34	1897	34,0	-	1	50,0				
JL28 : Saulnière	20	1911	80	1851	51,9	20,4	9	50,0			4	44,4
JL29 : Vinairy	6	1925	76	1855	39,5	20,8	23	57,5	3	13,0	7	30,4
Total	0	1931	92	1839	34,4	23,5	345	52,4	97	28,1	81	23,5

1931 - Âge des Femmes et Hommes Date Naissance	Âge Min		Âge Max		Âge Moyen		Nb d'ind.	Âge < 16 ans		Âge > 55 ans		Ecart-max
		Né en	X ans	Né en	X ans	Ec.T.	Nb	Nb	%	Nb	%	
JL01 : Le Bourg	2	1929	92	1839	38,5	24,7	156	40	25,6	46	29,5	78
JL02 : Alouette	3	1928	61	1870	31,5	24,0	8	3	37,5	3	37,5	58
JL03 : Averdines	1	1930	29	1902	16,8	13,6	5	2	40,0			28
JL04 : Bannie	6	1925	85	1846	34,8	29,9	6	2	33,3	1	16,7	68
JL05 : Benelle	1	1930	76	1855	25,5	18,8	48	18	37,5	3	6,2	52
JL06 : Bréchières	13	1918	55	1876	28,9	17,3	7	1	14,3			42
JL08 : Canatrie	4	1927	73	1858	26,8	28,2	5	3	60,0	1	20,0	69
JL09 : Chantereine	15	1916	87	1844	42,8	24,4	13	1	7,7	5	38,5	70
JL10 : Chiron	9	1922	83	1848	51,7	21,6	29	3	10,3	14	48,3	56
JL11 : Colins	0	1931	74	1857	29,5	20,6	19	5	26,3	2	10,5	53
JL12 : Croix Saint Marc	17	1914	65	1866	45,1	20,2	7			4	57,1	39
JL13 : Faulin	1	1930	67	1864	36,9	20,9	16	3	18,7	4	25,0	61
JL14 : Foulon	1	1930	30	1901	15,4	12,8	5	2	40,0			29
JL15 : Gare	2	1929	40	1891	17,3	16,1	6	4	66,7			38
JL16 : Graveriot	1	1930	77	1854	36,8	28,8	11	4	36,4	4	36,4	46
JL17 : Hauts Boulets	14	1917	56	1875	35,2	18,5	5	1	20,0	1	20,0	42
JL19 : Margots	6	1925	65	1866	31,7	21,6	8	3	37,5	2	25,0	38
JL20 : Montpiton	1	1930	67	1864	27,2	20,0	24	8	33,3	3	12,5	57
JL21 : Moulin Blanc	5	1926	58	1873	39,3	29,8	3	1	33,3	1	33,3	53
JL23 : Palais	63	1868	75	1856	69,9	4,5	9			9	100,0	10
JL24 : Pascauds	4	1927	79	1852	37,2	25,6	16	5	31,2	4	25,0	46
JL25 : Pesselières	1	1930	84	1847	31,4	21,9	189	61	62,3	28	14,8	69
JL26 : Pontonne	4	1927	28	1903	15,5	12,8	4	2	50,0			24
JL27 : Reculée	34	1897	34	1897	34,0	0,0	2					0
JL28 : Saulnière	18	1913	84	1847	53,4	18,5	18			10	55,6	31
JL29 : Vinairy	3	1928	76	1855	39,3	20,8	40	5	12,5	13	32,5	71
Total	0	1931	92	1839	35,3	23,3	659	177	26,9	158	24,0	78

Répartition suivant le lieu de naissance

Répartition dans le Cher

Le lieu de Naissance avec comme département le Cher représente 609 individus sur 659 individus, soit 92,4 %, réparti sur 59 communes.

Pour le lieu de Naissance, la commune de Jalognes représente 321 individus sur 609 individus du Cher, soit 52,7 %.

Nb : Nombre de naissance dans cette commune.

F : de sexe féminin, H : de sexe masculin

% Cher : pourcentage des naissances des homme et des femmes de la commune par rapport à celle du Cher.

% Total : pourcentage des naissances des homme et des femmes de la commune par rapport aux individus du recensement.

Commune du Cher	F	H	F + H	% Cher	% Total
Aix-d'Angillon (les) (18003)	3		3	0,5	0,5
Argenvières (18012)	1		1	0,2	0,2
Aubigny-sur-Nère (18015)		1	1	0,2	0,2
Aubinges (18016)	1		1	0,2	0,2
Azy (18019)	14	8	22	3,6	3,3
Bannay (18020)	1		1	0,2	0,2
Bannegon (18021)	1		1	0,2	0,2
Barlieu (18022)	1	1	2	0,3	0,3
Baugy (18023)		2	2	0,3	0,3
Beffes (18025)	1		1	0,2	0,2
Berry-Bouy (18028)	1		1	0,2	0,2
Blet (18031)		1	1	0,2	0,2
Boulleret (18032)		1	1	0,2	0,2
Bourges (18033)	7	6	13	2,1	2,0
Brécly (18035)	3	1	4	0,7	0,6
Chapelle-Montlinard (la) (18049)	1	1	2	0,3	0,3
Charenton-du-Cher (18052)		1	1	0,2	0,2
Charentonnay (18053)	6	4	10	1,6	1,5
Cornusse (18072)	1		1	0,2	0,2
Couy (18077)		3	3	0,5	0,5
Crézancy-en-Sancerre (18079)	7	10	17	2,8	2,6
Étréchy (18090)	8	7	15	2,5	2,3
Feux (18094)	8	13	21	3,4	3,2
Gardefort (18098)	6	5	11	1,8	1,7
Groises (18104)	7	7	14	2,3	2,1
Gron (18105)		1	1	0,2	0,2
Henrichemont (18109)	1	1	2	0,3	0,3
Herry (18110)	4	4	8	1,3	1,2
Jalognes (18116)	149	172	321	52,7	48,7
Jars (18117)	3		3	0,5	0,5
Lissay-Lochy (18129)	1		1	0,2	0,2
Lugny-Champagne (18132)	9	8	17	2,8	2,6

Commune du Cher	F	H	F + H	% Cher	% Total
Menetou-Couture (18143)	1		1	0,2	0,2
Menetou-Râtel (18144)	1	1	2	0,3	0,3
Montigny (18151)	8	5	13	2,1	2,0
Morogues (18156)		1	1	0,2	0,2
Neuilly-en-Sancerre (18162)	1		1	0,2	0,2
Neuvy-Deux-Clochers (18163)	4	3	7	1,1	1,1
Parassy (18176)	1		1	0,2	0,2
Saint-Amand-Montrond (18197)		1	1	0,2	0,2
Saint-Bouize (18200)	6		6	1,0	0,9
Saint-Céols (18202)		1	1	0,2	0,2
Saint-Germain-du-Puy (18213)	1		1	0,2	0,2
Saint-Martin-des-Champs (18224)	1		1	0,2	0,2
Sainte-Solange (18235)		2	2	0,3	0,3
Sancergues (18240)		3	3	0,5	0,5
Sancerre (18241)	1	5	6	1,0	0,9
Sancoins (18242)	1		1	0,2	0,2
Savigny-en-Septaine (18247)		1	1	0,2	0,2
Senneçay (18248)		1	1	0,2	0,2
Sens-Beaujeu (18249)	4	4	8	1,3	1,2
Sury-ès-Bois (18259)	1		1	0,2	0,2
Tendron (18260)		1	1	0,2	0,2
Thauvenay (18262)	4	5	9	1,5	1,4
Torteron (18265)		1	1	0,2	0,2
Veaugues (18272)	10	10	20	3,3	3,0
Vierzon (18279)		1	1	0,2	0,2
Villequiers (18286)		4	4	0,7	0,6
Vinon (18287)	5	6	11	1,8	1,7
Total	295	314	609	100,0	92,4

Canton de Sancerre (définition avant 2015):

Le canton de Sancerre est composé de : Sancerre, Bannay, Bué, Couargues, Crézancy-en-Sancerre, Feux, Gardafort, Jalognes, Menetou-Râtel, Ménétréol-sous-Sancerre, Saint-Bouize, Saint-Satur, Sens-Beaujeu, Sury-en-Vaux, Thauvenay, Veaugues, Verdigny, Vinon : $6 + 1 + 17 + 21 + 11 + 321 + 2 + 6 + 8 + 9 + 20 + 11 = 433$ individus sur 659 individus soit 65,7 % de la population totale.

Répartition dans les autres départements

Le lieu de Naissance avec comme département un autre département ou pays représente 50 individus sur 659 soit 7,6%, réparti sur 39 communes, ou 19 départements, et 2 lieux inconnus et 2 pays étrangers.

1931	Commune	F	H	F + H	% Autres
Inconnu (00)	Pupille (00001)	1	1	2	4,0
Cantal (15)	Massiac (15119)	1		1	2,0
Côtes-d'Armor (22)	Pleudaniel (22196)	1		1	2,0
	Trédrez-Locquémeau (22349)	1		1	2,0
Eure-et-Loir (28)	Marboué (28233)	1		1	2,0
	Saint-Maur-sur-le-Loir (28353)		1	1	2,0
Finistère (29)	Fouesnant (29058)	1		1	2,0
Loire-Atlantique (44)	Nantes (44109)		1	1	2,0
Loiret (45)	Courtenay (45115)		1	1	2,0
Maine-et-Loire (49)	Angers (49007)	1		1	2,0
	Saumur (49328)		1	1	2,0
Manche (50)	Granville (50218)	1		1	2,0
Meuse (55)	Haudiomont (55237)		2	2	4,0
	Sommedieue (55492)		1	1	2,0
Nièvre (58)	Corbigny (58083)	1		1	2,0
	Bulcy (58042)		1	1	2,0
	Cosne-Cours-sur-Loire (58086)		1	1	2,0
	Garchizy (58121)	1		1	2,0
	Garchy (58122)		1	1	2,0
	Glux-en-Glenne (58128)	2		2	4,0
	Trois-Vèvres (58297)	1		1	2,0
	Vareennes-lès-Narcy (58302)		2	2	4,0
	Vitry-Laché (58313)		1	1	2,0
Nord (59)	Lambres-lez-Douai (59329)	1		1	2,0
Puy-de-Dôme (63)	Clermont-Ferrand (63113)	1		1	2,0
Saône-et-Loire (71)	Saint-Léger-sous-Beuvray (71440)		1	1	2,0
Sarthe (72)	Mans (le) (72181)		1	1	2,0
Paris (75)	Paris (75000)		3	3	6,0
	Paris 14e (75014)	1	1	2	4,0
	Paris 15e (75015)		2	2	4,0
	Paris 17e (75017)	1		1	2,0
	Paris 6e (75006)	1		1	2,0
Yvelines (78)	Versailles (78646)		1	1	2,0
	Vésinet (le) (78650)		2	2	4,0
Hauts-de-Seine (92)	Clichy (92024)	1	1	2	4,0
	Neuilly-sur-Seine (92051)	1		1	2,0
Seine-Saint-Denis (93)	Livry-Gargan (93046)		1	1	2,0
Val d'Oise (95)	Montmorency (95428)		1	1	2,0
Pays Étrangers (99)	Allemagne (99109)	1		1	2,0
	Pologne (99122)		1	1	2,0
Total		21	29	50	100,0

1931 -	Jalognes		Cher sans Jalognes		Nièvre		Région Parisienne		Autres		Total	
	Nb	%	Nb	%	Nb	%	Nb	%	Nb	%	Nb	%
JL01 : Le Bourg	80	51,3	67	42,9			4	2,6	5	3,2	156	23,7
JL02 : Alouette	5	62,5	3	37,5							8	1,2
JL03 : Averdines	2	40,0					2	40,0	1	20,0	5	0,8
JL04 : Bannie			6	100,0							6	0,9
JL05 : Benelle	28	58,3	16	33,3	1	2,1	2	4,2	1	2,1	48	7,3
JL06 : Bréchières			7	100,0							7	1,1
JL08 : Canatrie	4	80,0	1	20,0							5	0,8
JL09 : Chantereine	2	15,4	10	76,9	1	7,7					13	2,0
JL10 : Chiron	17	58,6	12	41,4							29	4,4
JL11 : Colins	9	47,4	9	47,4					1	5,3	19	2,9
JL12 : Croix Saint Marc	4	57,1	3	42,9							7	1,1
JL13 : Faulin	7	43,7	7	43,7					2	12,5	16	2,4
JL14 : Foulon	2	40,0	3	60,0							5	0,8
JL15 : Gare			2	3,3	2	33,3			2	33,3	6	0,9
JL16 : Graveriot	7	63,6	4	37,4							11	1,7
JL17 : Hauts Boulets	1	20,0	4	80,0							5	0,8
JL19 : Margots			7	87,5	1	12,5					8	1,2
JL20 : Montpiton	11	45,8	12	50,0					1	4,2	24	3,6
JL21 : Moulin Blanc			3	100,0							3	0,5
JL23 : Palais	5	55,6	4	44,4							9	1,4
JL24 : Pascauds	10	62,5	5	31,2			1	6,2			16	2,4
JL25 : Pesselières	103	54,5	67	35,4	4	2,1	8	4,2	7	3,7	189	28,7
JL26 : Pontonne			4	100,0							4	0,6
JL27 : Reclée			2	100,0							2	0,3
JL28 : Saulnière	7	38,9	10	55,6					1	5,6	18	2,7
JL29 : Vinairy	17	42,5	20	50,0	2	5,0			1	2,5	40	6,1
Total	321	48,7	288	43,7	11	1,7	17	2,6	22	3,3	659	100,0

Répartitions par professions

Professions par ordre alphabétique

258 individus ont une profession sur 659 individus soit 39,2 %. 81 professions.

Profession(s)	Nb	%	Profession(s)	Nb	%
Apprenti charron	1	0,4	Employé de commerce	1	0,4
Apprenti mécanicien	2	0,8	Employée des postes	1	0,4
Aubergiste	2	0,8	Épicier	1	0,4
Aubergiste journalier	1	0,4	Épicière	4	1,6
Basse courrier	1	0,4	Exploitant machine à battre	1	0,4
Boucher	1	0,4	Facteur auxiliaire	2	0,8
Boulangier	4	1,6	Femme de ménage	1	0,4
Cantonnier	4	1,6	Fille de ferme	1	0,4
Cantonnier au chemin de fer	2	0,8	Garagiste	1	0,4
Cantonnier auxiliaire	1	0,4	Garde barrière	1	0,4
Charcutier	1	0,4	Garde champêtre	1	0,4
Charretier	3	1,2	Instituteur public	1	0,4
Charron	3	1,2	Institutrice privée	1	0,4
Chauffeur automobile	1	0,4	Institutrice publique	1	0,4
Chef de train	1	0,4	Jardinier	1	0,4
Cordonnier	1	0,4	Journalier	2	0,8
Couturière	5	1,9	Journalier agricole	16	6,2
Couvreur	2	0,8	Journalier petit cultivateur	1	0,4
Cultivateur	25	9,7	Journalière	3	1,2
Cultivateur aubergiste	1	0,4	Maçon	1	0,4
Cultivateur fermier	9	3,5	Marchand de charbons	1	0,4
Cultivateur métayer	1	0,4	Marchand de vins en gros	2	0,8
Cultivateur petit propriétaire	8	3,1	Marchand forain	1	0,4
Cultivateur petit propriétaire exploitant	2	0,8	Maréchal Ferrant	3	1,2
Cultivateur propriétaire	4	1,6	Maréchal mécanicien	1	0,4
Cultivateur propriétaire exploitant	22	8,5	Menuisier	2	0,8
Cultivateur propriétaire fermier	2	0,8	Métayer	3	1,2
Cultivateur roulier	1	0,4	Mutilé	1	0,4
Curé	1	0,4	Officier en disponibilité	1	0,4
Débitant	1	0,4	Ouvrier agricole	10	3,9
Débitant mécanicien	1	0,4	Petit cultivateur	7	2,7
Domestique	6	2,3	Petit cultivateur fermier	1	0,4
Domestique agricole	3	1,2	Petit cultivateur journalier	1	0,4
Domestique berger	3	1,2	Petit propriétaire exploitant	2	0,8
Domestique bonne	1	0,4	Propriétaire exploitant	2	0,8
Domestique bricolin	1	0,4	Propriétaire exploitant maçon	1	0,4
Domestique charretier	21	8,1	Sabotier	4	1,6
Domestique cocher	1	0,4	Servante	2	0,8

Profession(s)	Nb	%	Profession(s)	Nb	%
Domestique servante	8	3,1	Tailleur d'habits	2	0,8
Domestique vacher	8	3,1	Vacher	2	0,8
Employé	1	0,4	Total	258	100,0

Les individus sans profession

Sans profession (âge > 19 ans) : 228 / 659 (32,1 %)

Type de personne	Nb	%	Âge Min	Âge max	Âge Moy	Écart type
Veuve (Chef de famille)	1	0,4	62	62	62,0	-
Femme (Chef de famille) (divorcé, célibataire, etc..)	35	15,7	23	87	62,8	14,3
Femme (épouse ou veuve non chef de famille)	126	56,5	22	85	45,4	15,1
Homme (Chef de famille)	25	11,2	49	84	71,7	8,2
Fille (âge > 19 ans)	9	4,0	21	38	27,9	6,3
Fils (âge > 19 ans)	0	0,0				
Ami (1), Beau-père (2), belle-fille (5), belle-mère (4), belle-sœur (1), mère (5), nièce (1), père (1), sœur (4), tante (2)	26	11,7	22	92	60,0	20,0
Total	223	100,0	21	92	52,2	18,2

61 personnes sur 223 étaient responsable de famille soient 27,4 % des sans-professions, ou 9,3 % de la population totale.

228 personnes sans professions sur 659 individus soient 34,6 % de la population totale.

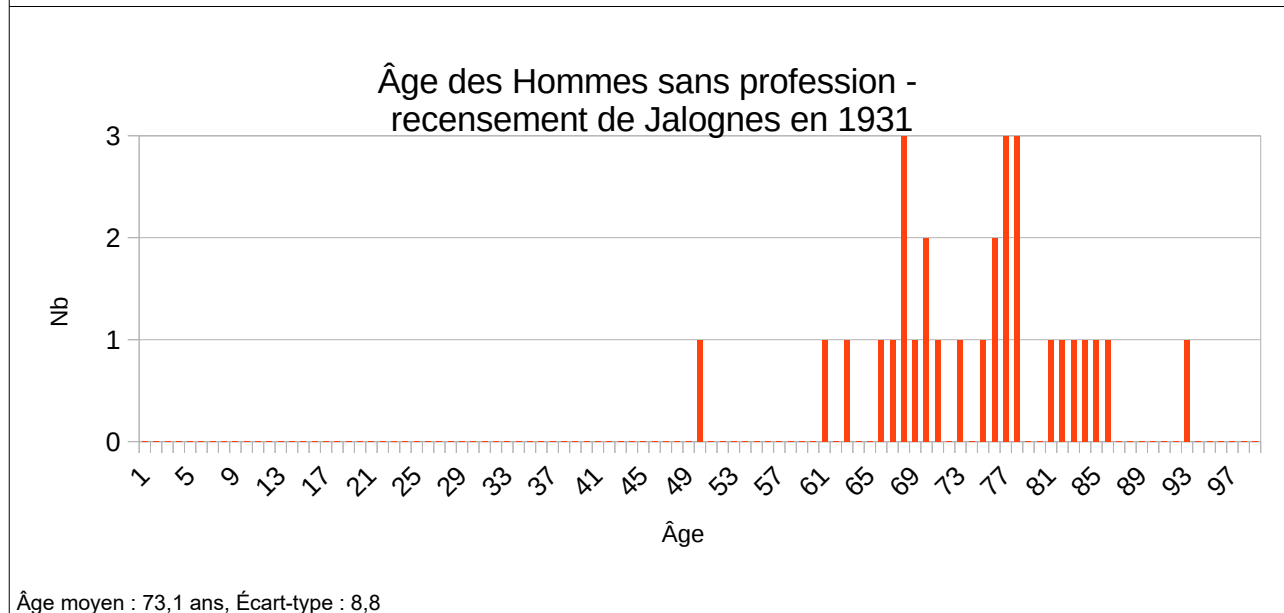
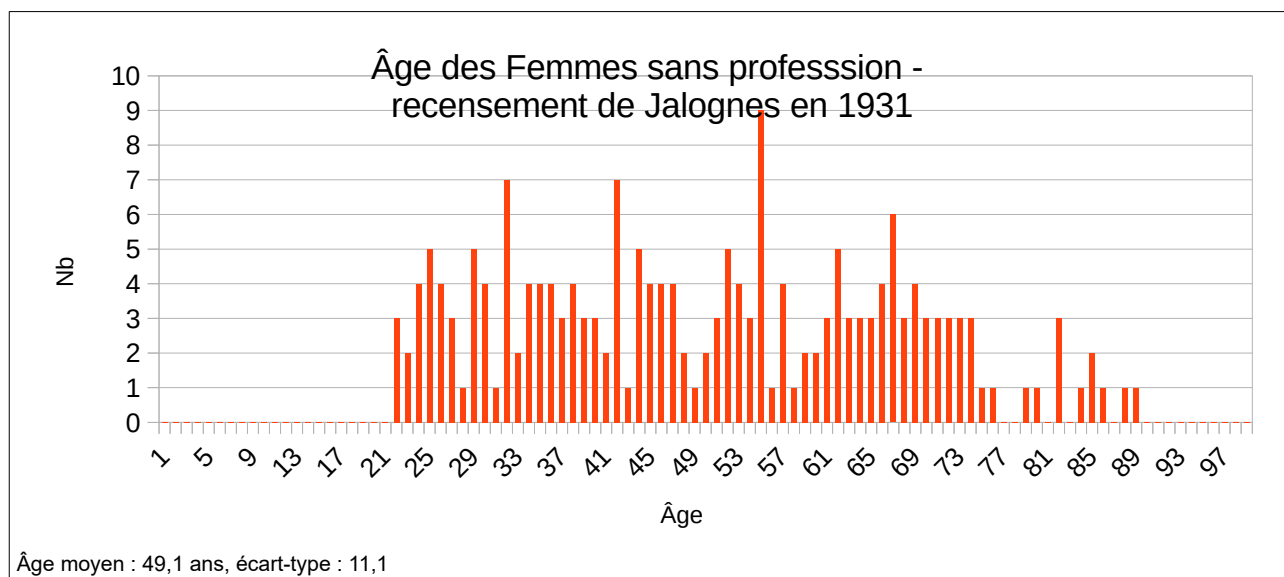
Sur 228 personnes, 194 sont de sexe féminin soit 85,1 % des individus sans profession

Les professions de 10 à 18 ans

Tableau des métiers suivant l'âge de 10 à 18 ans

Âge	12	13	14	15	16	17	18	Total	%
Domestique charretier			1			1	2	4	17,4
Domestique servante			1	1				2	8,7
Domestique vacher			1		1		1	3	13,0
Domestique				1		1		2	8,7
Domestique bonne				1				1	4,3
Vacher				1	1			2	8,7
Apprenti mécanicien					1			1	4,3
Cultivateur					1		2	3	13,0
Apprenti charron						1		1	4,3
Couvreur						1		1	4,3
Cultivateur						2		2	8,7
Journalier agricole							1	1	4,3
Total			3	4	4	6	6	23	100,0
Pourcentage sur 659			0,5	0,6	0,6	0,9	0,9	3,5	

Âge des hommes et femmes sans profession



Professions par domaine

Professions d'administration et des finances (AF) : 0 / 258

Métiers	Nb
Total	0
Pourcentage	0,0

Professions liés aux arts et foires (AR) : 1 / 258

Métiers	Nb
Marchand forain	1
Total	1
Pourcentage	0,4

Professions liées à la banque, aux assurances, à la gestion de biens (BA) : 0 / 258

Métiers	Nb
Total	0
Pourcentage	0,0

Professions liées aux constructions et bâtiments (CB) : 5 / 258

Métiers	Nb
Couvreur	2
Maçon	1
Menuisier	2
Total	5
Pourcentage	1,9

Professions liées à l'entretien du corps (CF) : 0 / 258

Métiers	Nb
Total	0
Pourcentage	0,0

Domestiques et assimilés (DD) : 17 / 258

Métiers	Nb
Domestique	6
Domestique bonne	1
Domestique servante	8
Servante	2
Total	17
Pourcentage	6,6

Professions liées à l'enseignement et au culte (EC) : 4 / 258

Métiers	Nb
Curé	1
Instituteur public	1
Institutrice privée	1
Institutrice publique	1
Total	4
Pourcentage	1,6

Professions liées à l'entreprise et l'industrie (EI) : 1 / 258

Métiers	Nb
Employé	1
Total	1
Pourcentage	0,4

Professions liées à l'entretien des routes (ER) : 5 / 258

Métiers	Nb
Cantonnier	4
Cantonnier auxiliaire	1
Total	5
Pourcentage	1,9

Professions liées aux forces de l'ordre (GG) : 2 / 258

Métiers	Nb
Garde champêtre	1
Officier en disponibilité	1
Total	2
Pourcentage	0,8

Marchands et ouvriers liés à l'habillement (HA) : 12 / 258

Métiers	Nb
Cordonnier	1
Couturière	5
Sabotier	4
Tailleur d'habits	2
Total	12
Pourcentage	4,7

Professions liées aux hôtels, cafés, restaurants (HR) : 6 / 258

Métiers	Nb
Aubergiste	2
Aubergiste journalier	1
Débitant	1
Débitant mécanicien	1
Femme de ménage	1
Total	6
Pourcentage	2,3

Professions liées aux informations (IP) : 3 / 258

Métiers	Nb
Employée des postes	1
Facteur auxiliaire	2
Total	3
Pourcentage	1,2

Professions liées à la médecine (ME) : 0 / 258

Métiers	Nb
Total	0
Pourcentage	0,0

Marchands et ouvriers liés aux travaux du fer, du cuir, de la laine, du bois etc sauf habillement (MO) : 1 / 258

Métiers	Nb
Domestique bricolin	1
Total	1
Pourcentage	0,4

Marchands, ouvriers liés à la vente de nourriture (NO) : 14 / 258

Métiers	Nb
Boucher	1
Boulangier	4
Charcutier	1
Employé de commerce	1
Épicier	1
Épicière	4
Marchand de vins en gros	2
Total	14
Pourcentage	5,4

Rentiers et assimilés (RE) : 0 / 258

Métiers	Nb
Total	0
Pourcentage	0,0

Professions liées au tribunal et notariales (TN) : 0 / 258

Métiers	Nb
Total	0
Pourcentage	0,0

Professions liées au transport (TR) : 41 / 258

Métiers	Nb
Apprenti charron	1
Apprenti mécanicien	2
Cantonnier au chemin de fer	2
Charretier	3
Charron	3
Chauffeur automobile	1
Chef de train	1
Domestique charretier	21
Domestique cocher	1
Garagiste	1
Garde barrière	1
Maréchal Ferrant	3
Maréchal mécanicien	1
Total	41
Pourcentage	15,9

Professions de ventes diverses (VD) : 3 / 258

Métiers	Nb
Employé de commerce	1
Exploitant machine à battre	1
Marchand de charbons	1
Total	3
Pourcentage	1,2

Cultivateurs et assimilés (travaillant la terre) (VV) : 137 / 258

Métiers	Nb
Basse courrier	1
Cultivateur	25
Cultivateur aubergiste	1
Cultivateur fermier	9
Cultivateur métayer	1
Cultivateur petit propriétaire	8
Cultivateur petit propriétaire exploitant	2
Cultivateur propriétaire	4
Cultivateur propriétaire exploitant	22
Cultivateur propriétaire fermier	2
Cultivateur roulier	1
Domestique agricole	3
Domestique berger	3
Domestique vacher	8
Fille de ferme	1
Jardinier	1
Journalier	2
Journalier agricole	16
Journalier petit cultivateur	1
Journalière	3
Métayer	3
Ouvrier agricole	10
Petit cultivateur	7
Petit cultivateur fermier	1
Petit cultivateur journalier	1
Petit propriétaire exploitant	2
Propriétaire exploitant	2
Propriétaire exploitant maçon	1
Vacher	2
Total	143
Pourcentage	55,4

Hors domaine (HD) : 1 / 258

Métiers	Nb
Mutilé	1
Total	1
Pourcentage	0,4

Récapitulatif des professions par domaine

Domaine	Nb	%
Professions d'administration et des finances (AF)	0	0
Professions liés aux arts et foires (AR)	1	0,4
Professions liées à la banque, aux assurances, à la gestion de biens (BA)	0	0,0
Professions liées aux constructions et bâtiments (CB)	5	1,9
Professions liées à l'entretien du corps (CF)	0	0,0
Domestiques et assimilés (DD)	17	6,6
Professions liées à l'enseignement et au culte (EC)	4	1,6
Professions liées à l'entreprise et l'industrie (EI)	1	0,4
Professions liées à l'entretien des routes (ER)	5	1,9
Professions liées aux forces de l'ordre (GG)	2	0,8
Marchands et ouvriers liés à l'habillement (HA)	12	4,7
Professions liées aux hôtels, cafés, restaurants (HR)	6	2,3
Professions liées aux informations (IP)	3	1,2
Professions liées à la médecine (ME)	0	0,0
Marchands et ouvriers liés aux travaux du fer, du cuir, de la laine, du bois, etc, sauf habillement (MO)	1	0,4
Marchands, ouvriers liés à la vente de nourriture (NO)	13	5,0
Rentiers et assimilés (RE)	0	0,0
Professions liées au tribunal et notariales (TN)	0	0,0
Professions liées au transport (TR)	41	15,9
Professions de ventes diverses (VD)	3	1,2
Cultivateurs et assimilés (travaillant la terre) (VV)	143	55,4
Hors domaine (HD)	1	0,4
Total	258	100

Tableau des employeurs

Ayant plus de 3 employé(e)s

Propriétaire	Nb	%	Propriétaire	Nb	%
Girault Célestin Albert	5	9,4	Colard Jean Baptiste Pierre François	4	7,5
Blin François Alexandre	4	7,5	Pascaud Marie Lucile	4	7,5
			Total, % sur 53 employé(e)s	17	32,1

25 employeurs sur 205 ménages, soit 12,2 % des ménages.

Tableau des métiers des employés

Employé	Nb	%	Employée	Nb	%
Domestique agricole	1	2,9	Domestique	6	33,3
Domestique berger	3	8,6	Domestique bonne	1	5,6
Domestique bricolin	1	2,9	Domestique servante	8	44,4
Domestique charretier	21	60,0	Femme de ménage	1	5,6
Domestique cocher	1	2,9	Institutrice privée	1	5,6
Domestique vacher	8	22,9	Servante	1	5,6
Total	35	100,0	Total	18	100,0

Répartition par patronymes des époux

Nb = nombre total : Hommes + Femmes

18 = nombre de personnes nés dans le Cher

Jal. = nombre de personnes nés à Jalognes

F = Nombre de Femmes portant ce patronyme

Patronyme(s)	Nb	18	Jal.	F	Patronyme(s)	Nb	18	Jal.	F
ANDRÉ	6	6	4	2	CHERRIER	5	5		3
ARTIGOT	1	1		1	CHERTIER	8	8	4	3
AUCHÈRE	2	2	1	1	CHEVREAU	6	6	5	4
AUDOUX	1			1	CHRÉTIEN	1			
AUGENDRE	1			1	CLÉMENT	1	1		1
AUPETIT	1	1		1	COLLARD	8	1	1	3
BALLAND	1				COQUILLET	1			1
BARRAULT	6	6	2	4	CORMERY	4	3	3	2
BEAUBOIS	2	2	1	1	COURTOIS	2	2	1	1
BEDU	6	6	3	2	CROCHET	6	6	1	3
BEIGNEUX	1	1			DARQUET	1	1		1
BERNEAU	9	9	6	1	DAULNY	1	1	1	
BERNON	6	6	4	3	DECOURT	5	2	1	1
BERNOUIN	1			1	DENIZOT	4	4	1	2
BERTHELET	8	8	6	7	DEVALLIÈRE	15	15	9	5
BÉZET	19	19	12	9	DIONNET	3	1		
BIDAULT	2	2		1	DOUCET	4	4		1
BILBAULT	3	3	2	1	DOUET	1	1		1
BLAIN	5	4	1	2	DUBOIS	7	7	5	4
BLANCHARD	1	1		1	DUMANET	1			
BLIN	9	9	4	5	ETIÈVE	9	9	6	3
BLOT	1	1			FAUCHERET	2	2	1	1
BONNIN	8	8	5	4	FERRAND	11	11	4	8
BOUDRANT	1	1	1		FLEURIER	5	3	1	2
BOURDIN	3	3	3	1	FONTAINE	1	1	1	1
BOUVARD	2			1	FOUCHET	1	1	1	1
BRISSON	1	1		1	FOUGERET	5	5	4	2
BROSSÉ	6	6	4	5	FOURNIER	1			
BUCHET	8	8	6	4	FRIGOLET	1			1
CARTIER	2	2	1	1	FROMION	1	1		
CAVAROT	1				GATELET	1	1		1
CHAILLOUX	5	5	4	3	GAUCHER	1	1	1	
CHAMPAULT	5	5	2	2	GAUCHET	1	1	1	
CHÉDIN	2	2		1	GÉDOUX	7	7	4	3
CHEMIN	4	4	2	1	GILLET	2	2	1	1

Patronyme(s)	Nb	18	Jal.	F	Patronyme(s)	Nb	18	Jal.	F
GIRARD	12	11	6	4	MARCHAND	1	1		1
GIRAUD	1				MARÉCHAL	6	4	3	3
GIRAULT	3	3	1	1	MAUGARD	3	3	2	2
GITTON	8	8	7	3	MAURICE	6	6	5	3
GOGOT	3	3		1	MÉCHIN	2	2	2	1
GRAPTON	1	1			MERINKA	1			
GRESSIN	5	5	1	4	MIGEON	3	3	2	2
GRILLET	6	6	5	2	MILHIET	1	1	1	1
GUÉRIN	2	2		1	MILLEPIED	3	3	1	1
GUILLAUME	3	3	2	2	MILLÉRIOUX	18	18	13	10
GUILLERAULT	5	5	2	2	MILLET	21	21	9	11
GUILLOT	1				MORIN	1	1		1
JACQUELIN	1	1		1	MOTROT	1	1		
JACQUEMIN	1				NAIMOND	1	1		1
JOBLIN	1	1			OUZET	4	4	2	1
JOLY	1				PAIGNET	1	1		
JOULIN	15	15	11	10	PALISSON	3	3	2	1
JOUSLIN	3	2		1	PARÉ	5	5	4	4
JULIEN	1	1		1	PASCAUD	1	1		1
JUPILLAT	3	3	1	1	PASDELOUP	6	6	4	4
LABUSSIÈRE	3	3	1	2	PASQUIER	4	2	2	3
LACROIX	6	6		2	PERROT	1	1		
LADOUET	3	2	1	2	PÉZARD	11	11	7	6
LAGNEAU	7	7	4	4	PICARD	6	6	2	2
LAHAYE	1	1		1	PILLET	2	2		1
LAINÉ	1				POISSON	2	2		1
LAMY	11	11	8	6	POUBEAU	9	9	6	5
LANTUAS	4	4	1	2	POUVESLE	1	1		
LAPERTOT	6	2		2	PURET	1	1		
LARUE	1	1			RAFFESTIN	16	16	10	8
LASNE	5	5	3	2	RAFFIN	4	4	2	1
LAUVERGEAT	2	2		1	RASLE	3	3	2	1
LAVOT	6	6	3	3	RENNE	1	1		
LAVRAT	4	4	1	2	RICARD	1			1
LEGAULT	2	2		1	RIFFAULT	1	1	1	
LÉGER	4	4	3	2	ROBIN	7	7	5	3
LEGRAS	1	1	1		ROBINEAU	5	5	3	2
LETOUR	4	4	1	2	ROGER	3	3		
LEVAUVRE	1	1			ROUILLAT	2	2		1
LÉVÈQUE	1	1			ROUZEAU	1	1		1
LUBERNE	2	1		1	RUELLET	1	1	1	
MALBÉ	4	4	4	1	SAVEL	2	2	1	1

Patronyme(s)	Nb	18	Jal.	F	Patronyme(s)	Nb	18	Jal.	F
SCHEFFER	4	3	2	2	TRIBALLAT	9	9	7	5
SENET	3	3	2	2	TROMPAT	1	1		1
SERVEAU	7	7		3	ULICHNOWSKI	4	3	3	1
TASSIN	6	6	5	3	VATAN	2	2	1	1
THÉNIER	3	3		1	VIMONT	4	4		2
TIROIT	2	2	1	1	VINCENT	1	1	1	1
TISSIER	2	2	2	2	VISSET	2	2	1	1
TORTERAT	4	4	3	2	VOILLON	1	1		1
TORTRAT	2	2	2	2	WASSUM	1			1
TRIBALAT	1	1	1		Total	659	609	321	316

173 patronymes différents et seulement 102 patronymes de personnes nées à Jalognes (18), soit 59,0 %,

154 patronymes différents sont liés au Cher.

Les 22 principaux patronymes d'individu nés à Jalognes sont :

Patronyme(s)	Jal.
MILLÉRIOUX	13
BÉZET	12
JOULIN	11
RAFFESTIN	10
DEVALLIÈRE	9
MILLET	9
LAMY	8
GITTON	7
PÉZARD	7
TRIBALLAT	7
BERNEAU	6
BERTHELET	6
BUCHET	6
ETIÈVE	6
GIRARD	6
POUBEAU	6
BONNIN	5
CHEVREAU	5
DUBOIS	5
GRILLET	5
MAURICE	5
ROBIN	5
TASSIN	5

Répartition par patronymes des épouses

Les patronymes des épouses n'étaient pas présents dans les ménages. Le nombre de femmes est dans la 4ème colonne du tableau des patronymes précédents pour le patronyme de leur mari.

Le tableau ci-dessous contient les 128 patronymes des épouses à leur naissance.

Patronyme(s)	Nb	18	Jal.		Patronyme(s)	Nb	18	Jal.	
Aboville	1				Chemin	1	1		
André	1	1			Cherrier	2	2	1	
Anthièvre	1	1			Chuard	1	1		
Auchère	1				Clement	1	1	1	
Balland	2	2	2		Cocu	1	1		
Baudin	1	1			Cornille	1			
Baudon	1	1			Courtois	3	3	3	
Beaubois	1	1			Dallot	1	1		
Beauvais	1	1	1		Darneau	1	1		
Bedu	2	2			Daulny	1	1		
Bergougna	1	1			Devallière	5	5	5	
Bernard	1	1	1		Dévobécourt	1	1		
Berniot	1	1			Doucet	1	1		
Bernon	3	3	1		Dupont	1	1		
Berthelet	1	1			Dutout	4	4	4	
Besson	1	1			Etiève	4	4	4	
Bezet	1	1	1		Ferrand	3	3	1	
Bilbault	1	1	1		Finoux	1	1		
Billy	1	1			Fouchet	1	1	1	
Bizeau	1	1	1		Fromion	1	1	1	
Bonnet	1	1			Galopin	1	1		
Bonnin	6	6	2		Gaucher	1	1		
Bosquet	1	1			Gédoux	1	1	1	
Bouchard	1	1			Gigot	2	2		
Boudrand	2	2	2		Girard	2	2		
Boulangier	1	1			Gitton	5	5	3	
Boulet	1	1			Goberville	1	1		
Bouvard	1				Gogot	2	2		
Bruneau	2	2			Gordin	1	1		
Buchet	1	1	1		Goudinoux	1	1	1	
Caquin	1	1	1		Gressin	6	6	1	
Carré	3	3			Guerin	1	1		
Cartier	1	1	1		Guillaume	1	1		
Cazin	2	2			Guillerault	1	1	1	
Champault	1	1			Guyard	1	1		

Patronyme(s)	Nb	18	Jal.		Patronyme(s)	Nb	18	Jal.	
Jacquelin	1	1	1		Pinson	1	1		
Jamet	1	1			Pirot	1	1		
Joulin	5	5	1		Pleuchot	1			
Juttin	1	1			Plin	1	1	1	
Larue	1	1			Poser	1	1		
Lasne	1	1	1		Poubeau	2	2		
Lauverjat	1	1			Raffestin	4	4	3	
Lebalier	1				Ramain	1	1		
Léger	1	1			Rebout	1	1		
Legras	1	1			Rety	1	1		
Lomer	1				Rivière	1	1		
Luberne	1	1	1		Robinet	1	1		
Maillot	1				Rosé	1	1		
Mallet	3	3	2		Salmon	1	1		
Maurice	1	1			Samour	1	1		
Michelet	1				Sautereau	1	1		
Migeon	2	2			Segrétain	1			
Milhiet	1	1	1		Soucier	1	1		
Millérioux	2	2	2		Souciet	1	1		
Millet	2	2			Taillandier	1	1		
Mirial	1				Tassin	1	1	1	
Modurier	1	1			Tissier	1	1		
Noel	1	1	1		Triballat	1	1	1	
Pasdeloup	2	2	1		Vannier	1	1		
Perdon	1	1			Vatan	1	1	1	
Péron	1	1			Verdy	1	1		
Perroy	1	1			Vincent	1	1		
Pézard	1	1	1		Visset	2	2		
Picard	1	1			Voillon	1	1		
					Total	184	173	62	
					Nb d'occurrences	128	117	41	

Répartitions par prénoms

170 premiers prénoms sont présents dans ce recensement. Ces 93 ayant plus d'une occurrence sont répartis sur 582 individus sur 659 individus soit près de 88,3 % des premiers prénoms.

Marie premier prénom est présent 111 soit 16,8 % de la population

77 premiers prénoms sont utilisés qu'une fois.

Prénom(s)	Nb	Prénom(s)	Nb	Prénom(s)	Nb	Prénom(s)	Nb
Marie	111	Rosalie	6	Alexis	3	Clotilde	2
François	28	Valentin	6	Armand	3	Constant	2
Jean	27	Abel	5	Aurélien	3	Daniel	2
Louis	20	Albert	5	Denis	3	Edmond	2
Pierre	20	André	5	Désiré	3	Elie	2
Jeanne	13	Marcelle	5	Emile	3	Elise	2
Maurice	13	Paul	5	Emilienne	3	Ernestine	2
Marguerite	11	Raymond	5	Ernest	3	France	2
Joseph	10	Robert	5	Françoise	3	Germaine	2
Marcel	10	Roger	5	Gabrielle	3	Hubert	2
Alexandre	9	Suzanne	5	Georgette	3	Jacques	2
Georges	9	Albertine	4	Gilberte	3	Jules	2
Solange	9	Amélie	4	Hélène	3	Léon	2
Auguste	7	Andrée	4	Henri	3	Lucie	2
Célestin	7	Augustin	4	Henriette	3	Mathilde	2
Eugène	7	Augustine	4	Huguette	3	Olivier	2
Louise	7	Gabriel	4	Juliette	3	Pauline	2
Paulin	7	Lucienne	4	Léonie	3	Reine	2
Camille	6	Madeleine	4	Maria	3	Sylvain	2
Charles	6	Renée	4	Marius	3	Valentine	2
Eugénie	6	Roland	4	Marthe	3	Yvette	2
Julien	6	Simone	4	Michel	3	Total	582
Lucien	6	Yvonne	4	Raymonde	3	Occurrences	93
René	6	Aimée	3	Christiane	2		

Statistiques sur les données complémentaires trouvées dans les archives

Pour faire la comparaison entre les différents recensements, les individus seront triés suivant la date de naissance. Le 19ème siècle sera divisé en quatre tranches de 25 ans (1801 et 1825, 1826 et 1850, 1851 et 1875, 1876 et 1900), et le

20ème siècle en deux tranches (1901 et 1925, 1926 et 1950)

Des nouvelles versions de ce document seront réalisées suivant l'accès des archives en ligne pour compléter les données complémentaires. Cette partie de ce document sera modifiée.

Attention : Seul le premier mariage est pris pour chacun des époux (un lieu et une date).

Utilisation des dates recherchées dans les actes d'état civil.

	Présent(e)s à Jalognes (18)						Né(e)s à Jalognes (18)						% N/P
	F	%	H	%	F et H	%	F	%	H	%	F et H	%	
De 1826 à 1850	9	60,0	6	40,0	15	2,3	5	62,5	3	37,5	8	1,2	53,3
De 1851 à 1875	67	47,2	75	52,8	142	21,5	25	43,9	32	56,1	57	8,6	40,1
De 1876 à 1900	104	53,3	91	46,7	195	29,6	38	48,7	40	51,3	78	11,8	40,0
De 1901 à 1925	104	43,3	136	56,7	240	36,4	53	43,8	68	56,2	121	18,4	50,4
De 1926 à 1950	32	47,8	35	52,2	67	10,2	29	49,2	30	50,8	59	9,0	88,1
Total	316	48,0	343	52,0	659	100,0	150	46,4	173	53,6	323	49,0	49,0

% N/P : Né(e)s à Jalognes (18) / Présent(e)s à Jalognes (18)

	Présent(e)s à Jalognes (18)									Né(e)s à Jalognes (18)								
	Les nonagénaires				Les centenaires				Nb d'ind	Les nonagénaires				Les centenaires				Nb d'ind
	F	H	FH	%	F	H	FH	%		F	H	FH	%	F	H	FH	%	
De 1826 à 1850	2	0	2	13,3	0	0	0	0,0	15	1	0	1	12,5	0	0	0	0,0	8
De 1851 à 1875	8	2	10	7,0	0	0	0	0,0	142	3	0	3	5,3	0	0	0	0,0	57
De 1876 à 1900	12	3	15	7,7	0	0	0	0,0	195	4	1	5	6,4	0	0	0	0,0	78
De 1901 à 1925	17	17	34	14,2	0	0	0	0,0	240	9	8	17	14,0	0	0	0	0,0	121
De 1926 à 1950	7	4	11	16,4	0	0	0	0,0	67	6	4	10	16,9	0	0	0	0,0	59
Total	46	26	72	10,9	0	0	0	0,0	659	23	13	36	11,1	0	0	0	0,0	323

Statistiques sur les individus nés entre 1826 et 1850

Répartition des Ages au décès, au mariage

Âge au décès, Individus nés entre 1826 et 1850														
Âge décès	F	H	F + H	%	Âge décès	F	H	F + H	%	Âge décès	F	H	F + H	%
Sans info	3	5	8	53,3	88	1	0	1	6,7	92	1	0	1	6,7
86	3	1	4	26,7	90	1	0	1	6,7	Total	9	6	15	100,0

Âge au mariage, Individus nés entre 1826 et 1850														
Âge mariage	F	H	F + H	%	Âge mariage	F	H	F + H	%	Âge mariage	F	H	F + H	%
Sans info	1		1	6,7	23	1		1	6,7	29	1	1	2	13,3
19	1		1	6,7	24		1	1	6,7	32	1		1	6,7
20	1		1	6,7	25		1	1	6,7	33		1	1	6,7
21	1		1	6,7	26		1	1	6,7	38	1		1	6,7
22	1		1	6,7	27		1	1	6,7	Total	9	6	15	100,0

Entre 1826 et 1850	Tous les individus						Nés à Jalognes					
	Âge au décès			Âge au mariage			Âge au décès			Âge au mariage		
	F	H	F + H	F	H	F + H	F	H	F + H	F	H	F + H
Âge moyen (ans)	88,0	86,0	87,7	25,5	27,3	26,3	87,3		87,3	24,4	28,3	25,9
Écart type	2,5	-	2,4	6,8	3,3	5,5	2,3		2,3	5,8	4,2	5,3
Nombre d'information	6	1	7	8	6	14	3	0	3	5	3	8
Nombre d'individus	9	6	15	9	6	15	5	3	8	5	3	8
% d'information	66,7	16,7	46,7	88,9	100,0	93,3	60,0	0,0	37,5	100,0	100,0	100,0
Individus nonagénaires (90-99 ans)	1 individu						0 individu					
Individus centenaires	0 individu						0 individu					

Âge au décès, Individus nés à Jalognes entre 1826 et 1850														
Âge décès	F	H	F + H	%	Âge décès	F	H	F + H	%	Âge décès	F	H	F + H	%
Sans info	2	3	5	62,5	86	2	0	2	25	90	1	0	1	12,5
										Total	5	3	8	100

Pas assez de points pour tracer une courbe
Courbe lissée obtenue en sommant sur 5 ans les décès et en prenant l'année inférieure.

Pas assez de points pour tracer une courbe

Répartitions des lieux du décès et du mariage

Lieux du décès (1826 - 1850)									
Départements	Communes	présent(s) à Jalognes				Natif(s) de Jalognes			
		F	H	F + H	%	F	H	F + H	%
Inconnu (00)	Inconnu (00)	5	5	10	66,7	3	3	6	75,0
Cher (18)	Jalognes (18)	3		3	20,0	2		2	25,0
	Garigny (18)		1	1	6,7				
Seine-Saint-Denis (93)	Lilas (les) (93)	1		1	6,7				
Total		9	6	15	100,0	5	3	8	100,0
Répartition		3 com., 2 dép., L.I.				1 com., 1 dép., L.I.			

com. : Commune, dép. : Département, L.I. : Lieux inconnus,

Lieux de mariage (1826 - 1850)									
Départements	Communes	présent(s) à Jalognes				Natif(s) de Jalognes			
		F	H	F + H	%	F	H	F + H	%
Inconnu (00)	Inconnu (00)	1		1	6,7				
Cher (18)	Azy (18)	1		1	6,7				
	Crézancy-en-Sancerre (18)	1		1	6,7				
	Feux (18)		1	1	6,7				
	Groises (18)	1		1	6,7				
	Herry (18)		1	1	6,7				
	Jalognes (18)	5	3	8	53,3	5	3	8	100,0
	Menetou-Râtel (18)		1	1	6,7				
Total		9	6	15	100,0	5	3	8	100,0
Répartition		7 com., 1 dép., L.I.				1 com., 1 dép.,			

com. : Commune, dép. : Département, L.I. : Lieux inconnus,

Répartition des individus dans les autres recensements

Nom du Groupe (1826 – 1850)	Nb	%	Nb	%
GR (présent que dans ce recensement)	1	6,7	1	6,7
GR-----1926-1931	1	6,7	6	40,0
GR-----1926-1931-1936	1	6,7		
GR-----1921-1926-1931	1	6,7		
GR----1911-1921-1926-1931-1936	1	6,7		
GR--1901-1906-1911-1921-1926-1931	1	6,7		
GR-1891-1901-1906-1911--1926-1931	1	6,7	2	13,3
GR-1891-1901-1906-1911-1921-1926-1931	1	6,7		
GR1876-1891-1901-1906-1911-1921-1926-1931	5	33,3	7	46,7
GR1876-1891-1901-1906-1911-1921-1926-1931-1936	2	13,3		
Total	15	100,0		
10 groupes				

Statistiques sur les individus nés entre 1851 et 1875

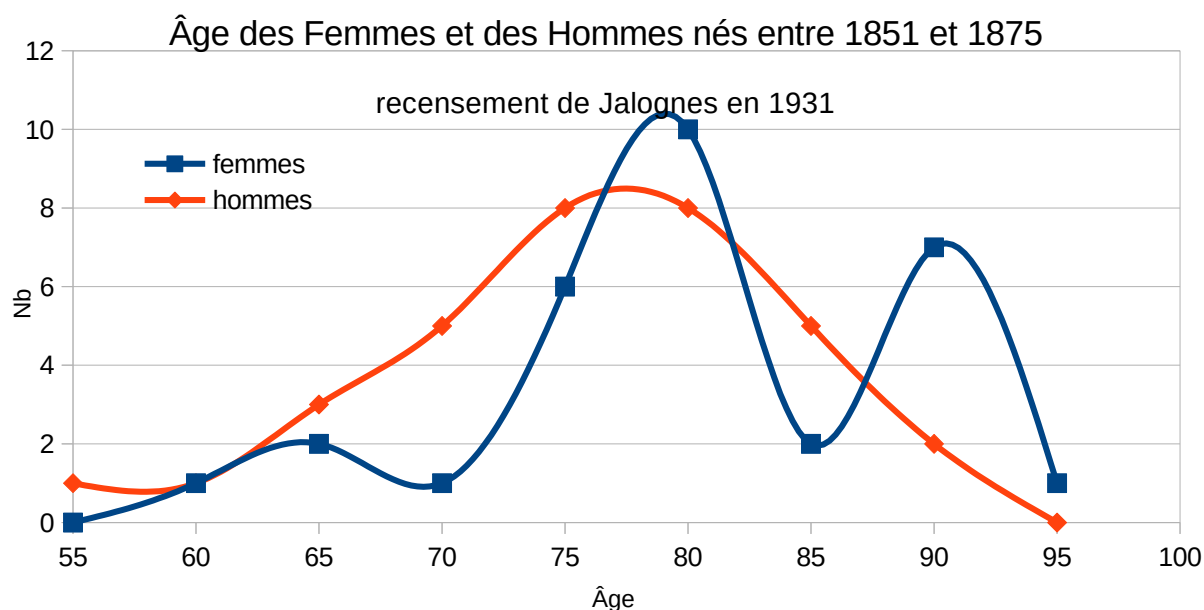
Répartition des Ages au décès, au mariage

Âge au décès, Individus nés entre 1851 et 1875														
Âge décès	F	H	F + H	%	Âge décès	F	H	F + H	%	Âge décès	F	H	F + H	%
Sans info	37	42	79	55,6	75		1	1	0,7	85		1	1	0,7
59		1	1	0,7	76	2		2	1,4	86	1	2	3	2,1
60	1		1	0,7	77		3	3	2,1	87		2	2	1,4
63		1	1	0,7	78	1	3	4	2,8	88	1		1	0,7
66		1	1	0,7	79	3	1	4	2,8	90	4	1	5	3,5
67	2		2	1,4	80	2	1	3	2,1	91	2		2	1,4
68		2	2	1,4	81	2	3	5	3,5	92	1		1	0,7
72	1	2	3	2,1	82	4	2	6	4,2	94		1	1	0,7
73		1	1	0,7	83	1	2	3	2,1	95	1		1	0,7
74		2	2	1,4	84	1		1	0,7	Total	67	75	142	100,0

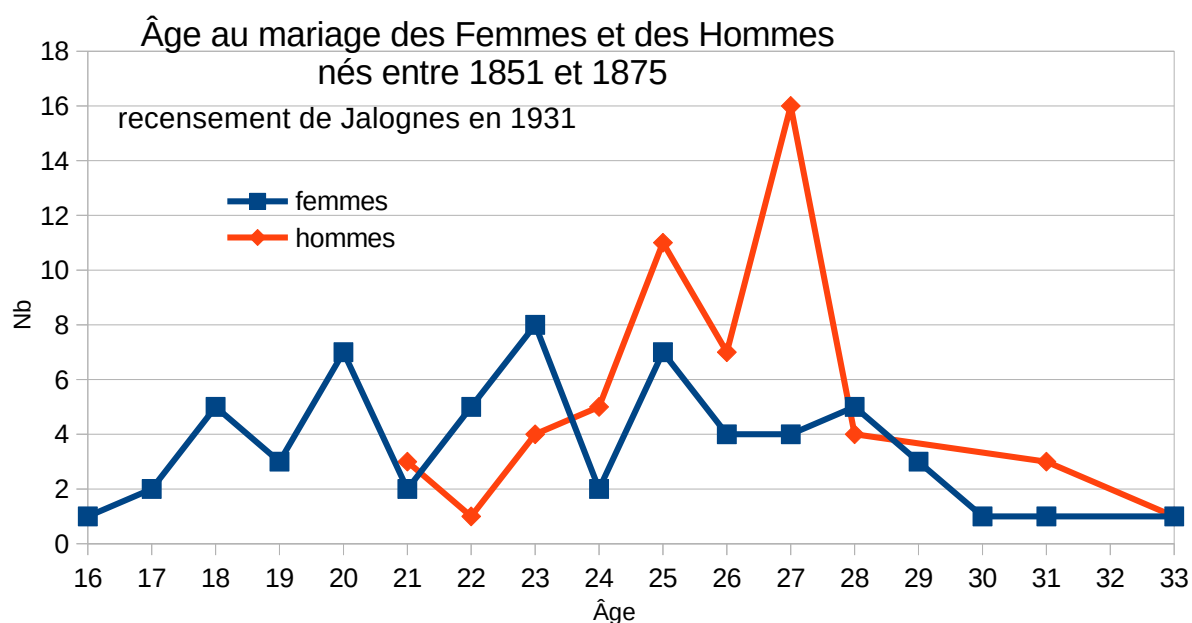
Âge au mariage, Individus nés entre 1851 et 1875														
Âge mariage	F	H	F + H	%	Âge mariage	F	H	F + H	%	Âge mariage	F	H	F + H	%
Sans info	4	11	15	10,6	23	8	4	12	8,5	31	1	3	4	2,8
16	1		1	0,7	24	2	5	7	4,9	33	1	1	2	1,4
17	2		2	1,4	25	7	11	18	12,7	34	1	4	5	3,5
18	5		5	3,5	26	4	7	11	7,7			2	2	1,4
19	3		3	2,1	27	4	16	20	14,1			1	1	0,7
20	7		7	4,9	28	5	4	9	6,3	39	1		1	0,7
21	2	3	5	3,5	29	3		3	2,1			1	1	0,7
22	5	1	6	4,2	30	1		1	0,7			1	1	0,7
										Total	67	75	142	100,0

Âge au décès, Individus nés à Jalognes entre 1851 et 1875														
Âge décès	F	H	F + H	%	Âge décès	F	H	F + H	%	Âge décès	F	H	F + H	%
Sans info	16	13	29	50,9	76	1		1	1,8	85		1	1	1,8
59		1	1	1,8	77		1	1	1,8	86		2	2	3,5
66		1	1	1,8	78		2	2	3,5	87		1	1	1,8
67	1		1	1,8	79	1		1	1,8	88	1		1	1,8
68		1	1	1,8	80		1	1	1,8	90	1		1	1,8
72	1	1	2	3,5	81		1	1	1,8	91	1		1	1,8
73		1	1	1,8	82		2	2	3,5	92	1		1	1,8
74		2	2	3,5	83	1	1	2	3,5	Total	25	32	57	100,0

Entre 1851 et 1875	Tous les individus						Nés à Jalognes					
	Âge au décès			Âge au mariage			Âge au décès			Âge au mariage		
	F	H	F + H	F	H	F + H	F	H	F + H	F	H	F + H
Âge moyen (ans)	81,8	78,1	79,8	23,8	27,3	25,6	82,0	77,4	78,9	24,6	27,3	26,0
Écart type	8,1	7,8	8,1	4,5	4,3	4,7	9,0	7,5	8,2	4,7	4,6	4,8
Nombre d'information	30	33	63	63	64	127	9	19	28	24	27	51
Nombre d'individus	67	75	142	67	75	142	25	32	57	25	32	57
% d'information	44,8	44,0	44,4	94,0	85,3	89,4	36,0	59,4	49,1	96,0	84,4	89,5
Individus nonagénaires (90-99 ans)	10 individus						3 individus					
Individus centenaires	0 individu						0 individu					



Courbe lissée obtenue en sommant sur 5 ans les décès et en prenant l'année inférieure.



Répartitions des lieux du décès et du mariage

Lieux du décès (1851 – 1875)									
Départements	Communes	présent(s) à Jalognes				Natif(s) de Jalognes			
		F	H	F + H	%	F	H	F + H	%
Inconnu (00)	Inconnu (00)	45	56	101	71,1	19	24	43	75,4
Cher (18)	Bourges (18)		1	1	0,7		1	1	1,8
	Crézancy-en-Sancerre (18)	1	1	2	1,4				
	Etréchy (18)		1	1	0,7				
	Feux (18)	1		1	0,7				
	Groises (18)		1	1	0,7		1	1	1,8
	Jalognes (18)	18	10	28	19,7	6	4	10	17,5
	Sancerre (18)	2	2	4	2,8		1	1	1,8
	Villequiers (18)		1	1	0,7				
	Vinon (18)		1	1	0,7				
Paris (75)	Paris 10e (75)		1	1	0,7		1	1	1,8
Total		67	75	142	100,0	25	32	57	100,0
Répartition		10 com., 2 dép., L.I.				5 com., 2 dép., L.I.			

com. : Commune, dép. : Département, L.I. : Lieux inconnus,

Lieux de mariage (1851 – 1875)									
Départements	Communes	présent(s) à Jalognes				Natif(s) de Jalognes			
		F	H	F + H	%	F	H	F + H	%
Inconnu (00)	Inconnu (00)	4	11	15	10,6	1	5	6	10,5
Cher (18)	Azy (18)	3	3	6	4,2		1	1	1,8
	Baugy (18)	1	1	2	1,4				
	Blet (18)	1		1	0,7				
	Bourges (18)	1		1	0,7				
	Charentonnay (18)	1	1	2	1,4				
	Crézancy-en-Sancerre (18)	1		1	0,7				
	Etréchy (18)	3	2	5	3,5		1	1	1,8
	Feux (18)	2	1	3	2,1	2		2	3,5
	Gardefort (18)	3	4	7	4,9		2	2	3,5
	Groises (18)	1	2	3	2,1		2	2	3,5
	Gron (18)	1		1	0,7				
	Herry (18)	1	2	3	2,1				
	Jalognes (18)	29	29	58	40,8	21	12	33	57,9
	Lissay-Lochy (18)	1	1	2	1,4				
	Lugny-Champagne (18)	3	3	6	4,2		1	1	1,8
	Montigny (18)	3	2	5	3,5		1	1	1,8
	Morogues (18)	1		1	0,7				
Neuilly-en-Sancerre (18)		1	1	0,7					

Lieux de mariage (1851 – 1875)									
Départements	Communes	présent(s) à Jalognes				Natif(s) de Jalognes			
		F	H	F + H	%	F	H	F + H	%
	Neuvy-Deux-Clochers (18)		1	1	0,7		1	1	1,8
	Rians (18)	1	1	2	1,4				
	Saint-Bouize (18)	1	1	2	1,4		1	1	1,8
	Sancerre (18)	1	2	3	2,1		1	1	1,8
	Sevry (18)		1	1	0,7				
	Thauvenay (18)		1	1	0,7				
	Veaugues (18)	3	1	4	2,8		1	1	1,8
	Vinon (18)		1	1	0,7		1	1	1,8
Nièvre (58)	Cosne-Cours-sur-Loire (58)	1		1	0,7	1		1	1,8
Paris (75)	Paris 13e (75)		2	2	1,4		1	1	1,8
	Paris 6e (75)		1	1	0,7		1	1	1,8
Total		67	75	142	100,0	25	32	57	100,0
Répartition		30 com ., 3 dép., L.I.				16 com. , 3 dép., L.I.			

com. : Commune, dép. : Département, L.I. : Lieux inconnus,

Répartition des individus dans les autres recensements

Nom du Groupe (1851 – 1875)	Nb	%	Nb	%
GR (présent que dans ce recensement)	7	4,9	7	4,9
GR-----1931-1936--	1	0,7	4	2,8
GR-----1931-1936-1946-	3	2,1		
GR-----1926-1931---	2	1,4	7	4,9
GR-----1926-1931-1936--	3	2,1		
GR-----1926-1931-1936-1946-	2	1,4		
GR-----1921-1926-1931---	3	2,1	7	4,9
GR-----1921-1926-1931-1936--	2	1,4		
GR-----1921-1926-1931-1936-1946-	2	1,4		
GR----1911-1921--1931---	1	0,7	4	2,8
GR----1911-1921-1926-1931---	1	0,7		
GR----1911-1921-1926-1931-1936--	1	0,7		
GR----1911-1921-1926-1931-1936-1946-	1	0,7		
GR---1906-1911---1931-1936--	2	1,4	6	4,2
GR---1906-1911-1921-1926-1931---	1	0,7		
GR---1906-1911-1921-1926-1931-1936-1946-	3	2,1		
GR--1901----1926-1931-1936--	1	0,7	25	17,6
GR--1901-1906---1926-1931-1936--	1	0,7		
GR--1901-1906-1911-1921-1926-1931---	7	4,9		
GR--1901-1906-1911-1921-1926-1931-1936--	7	4,9		
GR--1901-1906-1911-1921-1926-1931-1936-1946-	9	6,3		
GR-1891--1906-1911-1921-1926-1931-1936--	2	1,4		

Nom du Groupe (1851 – 1875)	Nb	%	Nb	%		
GR-1891-1901--1911-1921-1926-1931-1936-1946-	1	0,7	57	40,1		
GR-1891-1901-1906-1911--1926-1931---	1	0,7				
GR-1891-1901-1906-1911-1921-1926-1931---	3	2,1				
GR-1891-1901-1906-1911-1921-1926-1931-1936--	14	9,9				
GR-1891-1901-1906-1911-1921-1926-1931-1936-1946-	4	2,8				
GR1876-----1926-1931-1936--	2	1,4				
GR1876-----1921-1926-1931---	1	0,7				
GR1876-----1921-1926-1931--1946-	1	0,7				
GR1876-----1921-1926-1931-1936--	3	2,1				
GR1876----1911-1921-1926-1931-1936--	1	0,7				
GR1876---1906-1911-1921-1926-1931-1936--	1	0,7				
GR1876---1906-1911-1921-1926-1931-1936-1946-	3	2,1				
GR1876--1901-1906-1911--1926-1931-1936-1946-	1	0,7				
GR1876--1901-1906-1911-1921-1926-1931---	1	0,7				
GR1876--1901-1906-1911-1921-1926-1931-1936--	6	4,2				
GR1876--1901-1906-1911-1921-1926-1931-1936-1946-	3	2,1				
GR1876-1891----1921-1926-1931-1936--	1	0,7				
GR1876-1891---1911-1921-1926-1931-1936-1946-	1	0,7				
GR1876-1891--1906-1911-1921-1926-1931-1936--	2	1,4				
GR1876-1891-1901--1911-1921-1926-1931-1936--	1	0,7				
GR1876-1891-1901-1906---1926-1931-1936-1946-	1	0,7				
GR1876-1891-1901-1906-1911-1921-1926-1931---	7	4,9				
GR1876-1891-1901-1906-1911-1921-1926-1931-1936--	12	8,5				
GR1876-1891-1901-1906-1911-1921-1926-1931-1936-1946-	9	6,3				
Total	142	100,0			142	100,0
46 groupes						

Statistiques sur les individus nés entre 1876 et 1900

Répartition des Ages au décès, au mariage

Âge au décès, Individus nés entre 1876 et 1900														
Âge décès	F	H	F + H	%	Âge décès	F	H	F + H	%	Âge décès	F	H	F + H	%
Sans info	13	11	24	12,3	64	1	1	2	1,0	82	5	4	9	4,6
35		1	1	0,5	67	2	1	3	1,5	83	3	2	5	2,6
42		1	1	0,5	68	1	3	4	2,1	84	6	2	8	4,1
43		1	1	0,5	69	1	6	7	3,6	85	9	3	12	6,2
45	1		1	0,5	70		4	4	2,1	86		1	1	0,5
49	1		1	0,5	71		2	2	1,0	87	1	1	2	1,0
51	1		1	0,5	72	2	3	5	2,6	88	4	3	7	3,6
54	1		1	0,5	73	3	3	6	3,1	89	1	2	3	1,5
55	1		1	0,5	74	3	6	9	4,6	90	3	1	4	2,1
56	1	2	3	1,5	75	4	1	5	2,6	91	2	1	3	1,5

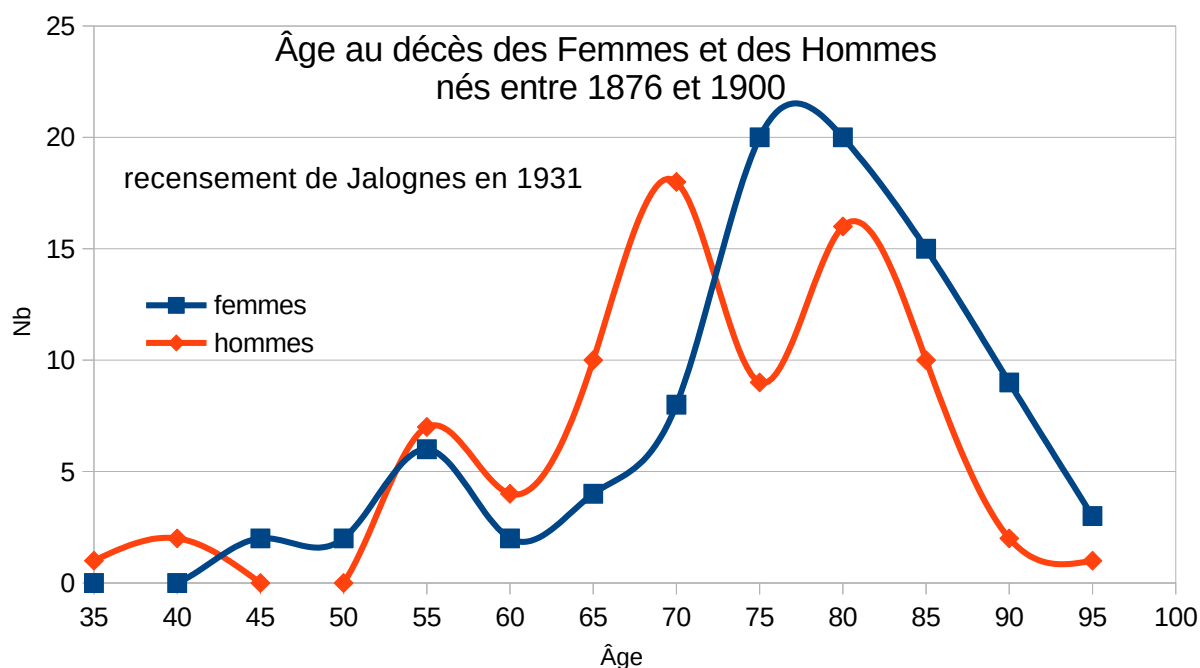
57	2	3	5	2,6	76	2	1	3	1,5	92	3	3	1,5	
58		1	1	0,5	77	4	2	6	3,1	94	1	1	0,5	
59	2	1	3	1,5	78	3	3	6	3,1	95	1	1	2	1,0
60	1		1	0,5	79	7	2	9	4,6	96	1		1	0,5
61		2	2	1,0	80	3	5	8	4,1	98	1		1	0,5
62		1	1	0,5	81	3	3	6	3,1	Total	104	91	195	100,0

Âge mariage	F	H	F + H	%	Âge mariage	F	H	F + H	%	Âge mariage	F	H	F + H	%
Sans info	15	16	31	15,9	23	12	3	15	7,7	33	1	7	8	4,1
14	1		1	0,5	24	8	10	18	9,2	34	2		2	1,0
15	1		1	0,5	25	8	4	12	6,2	35	2	1	3	1,5
16	2		2	1,0	26	7	10	17	8,7	36		3	3	1,5
17	2		2	1,0	27	3	3	6	3,1	37		1	1	0,5
18	4		4	2,1	28	2	5	7	3,6	38	2		2	1,0
19	2		2	1,0	29	2	11	13	6,7	40	2	1	3	1,5
20	7		7	3,6	30	1	3	4	2,1	46		1	1	0,5
21	6	1	7	3,6	31	2	5	7	3,6	49		1	1	0,5
22	9	2	11	5,6	32	1	3	4	2,1	Total	104	91	195	100,0

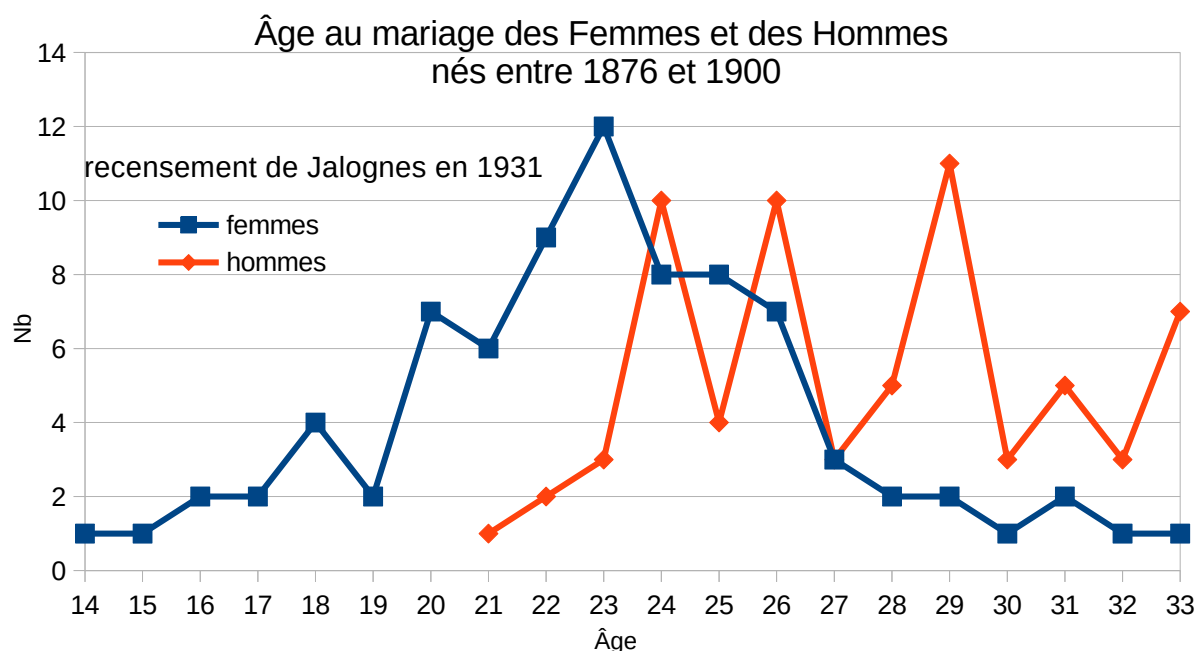
Entre 1876 et 1900	Tous les individus						Nés à Jalognes					
	Âge au décès			Âge au mariage			Âge au décès			Âge au mariage		
	F	H	F + H	F	H	F + H	F	H	F + H	F	H	F + H
Âge moyen (ans)	78,2	73,8	76,2	24,3	28,8	26,4	78,6	72,6	75,4	24,1	28,4	26,3
Écart type	11,1	11,4	11,4	5,4	5,1	5,7	10,7	12,0	11,7	5,1	4,7	5,3
Nombre d'information	91	80,0	171	89	75	164	33	38	71	31	32	63
Nombre d'individus	104	91	195	104	91	195	38	40	78	38	40	78
% d'information	87,5	87,9	87,7	85,6	82,4	84,1	86,8	95,0	91,0	81,6	80,0	80,8
Individus nonagénaires (de 90 à 99 ans)	15 individus						5 individus					
Individus centenaires	0 individu						0 individu					

Âge au décès, Individus nés à Jalognes entre 1876 et 1900														
Âge décès	F	H	F + H	%	Âge décès	F	H	F + H	%	Âge décès	F	H	F + H	%
Sans info	5	2	7	9,0	68		3	3	3,8	81		1	1	1,3
35		1	1	1,3	69		3	3	3,8	82		2	2	2,6
42		1	1	1,3	70		1	1	1,3	83	2	2	4	5,1
45	1		1	1,3	73	1	2	3	3,8	84	3	1	4	5,1
56		1	1	1,3	74	1	4	5	6,4	85	2	1	3	3,8
57		2	2	2,6	75	1	1	2	2,6	86		1	1	1,3
59	2		2	2,6	76	1	1	2	2,6	88	4	2	6	7,7
60	1		1	1,3	77	3	1	4	5,1	90	2		2	2,6
62		1	1	1,3	78		2	2	2,6	91	1	1	2	2,6
64	1	1	2	2,6	79	4		4	5,1	92	1		1	1,3
67		1	1	1,3	80	2	1	3	3,8	Total	38	40	78	100,0

--



Courbe lissée obtenue en sommant sur 5 ans les décès et en prenant l'année inférieure



Répartitions des lieux du décès et du mariage

Lieux du décès (1876 – 1900)									
Départements	Communes	présent(s) à Jalognes				Natif(s) de Jalognes			
		F	H	F + H	%	F	H	F + H	%
Inconnu (00)	Inconnu (00)	22	16	38	19,5	6	5	11	14,1
Cher (18)	Aix-d'Angillon (les) (18)		1	1	0,5				

Lieux du décès (1876 – 1900)									
Départements	Communes	présent(s) à Jalognes				Natif(s) de Jalognes			
		F	H	F + H	%	F	H	F + H	%
	Azy (18)	1		1	0,5	1		1	1,3
	Berry-Bouy (18)	1	1	2	1,0		1	1	1,3
	Bourges (18)	11	10	21	10,8	4	2	6	7,7
	Charentonnay (18)	1		1	0,5				
	Châteauneuf-sur-Cher (18)		1	1	0,5				
	Couy (18)	1		1	0,5	1		1	1,3
	Dun-sur-Auron (18)	1		1	0,5				
	Humbigny (18)	1		1	0,5				
	Jalognes (18)	33	38	71	36,4	13	22	35	44,9
	Jars (18)	1		1	0,5				
	Montigny (18)	1	1	2	1,0				
	Neuilly-en-Dun (18)	1		1	0,5				
	Nevers (18)	1		1	0,5				
	Pigny (18)	1		1	0,5	1		1	1,3
	Sancergues (18)	1		1	0,5				
	Sancerre (18)	14	9	23	11,8	5	6	11	14,1
	Sancoins (18)		2	2	1,0		1	1	1,3
	Veaugues (18)	1	4	5	2,6				
	Vierzon (18)	2	1	3	1,5	1	1	2	2,6
	Villequiers (18)	1		1	0,5				
	Vinon (18)		1	1	0,5				
Hérault (34)	Colombières-sur-Orb (34)	1		1	0,5	1		1	1,3
Indre (36)	Levroux (36)	1		1	0,5	1		1	1,3
Loir-et-Cher (41)	Vineuil (41)		1	1	0,5		1	1	1,3
Loiret (45)	Orléans (45)	1		1	0,5	1		1	1,3
Nièvre (58)	Charité-sur-Loire (la) (58)	2		2	1,0	2		2	2,6
	Cosne-Cours-sur-Loire (58)	1	2	3	1,5				
	Nevers (58)	2	2	4	2,1	1		1	1,3
Paris (75)	Paris 15e (75)		1	1	0,5		1	1	1,3
Total		104	91	195	100,0	38	40	78	100,0
Répartition		30 com. , 7 dép., L.I.,				16 com. , 7 dép., L.I.			

com. : Commune, dép. : Département, L.I. : Lieux inconnus,

Lieux du mariage (1876 – 1900)									
Départements	Communes	présent(s) à Jalognes				Natif(s) de Jalognes			
		F	H	F + H	%	F	H	F + H	%
Inconnu (00)	Inconnu (00)	15	16	31	15,9	7	8	15	19,2
Cher (18)	Aubinges (18)		1	1	0,5		1	1	1,3

Lieux du mariage (1876 – 1900)									
Départements	Communes	présent(s) à Jalognes				Natif(s) de Jalognes			
		F	H	F + H	%	F	H	F + H	%
	Azy (18)	2	2	4	2,1		2	2	2,6
	Bannay (18)	1	1	2	1,0				
	Barlieu (18)	1	1	2	1,0				
	Bourges (18)	1		1	0,5				
	Chalivoy-Milon (18)	1		1	0,5				
	Charentonnay (18)	1	1	2	1,0		1	1	1,3
	Couy (18)	1	1	2	1,0		1	1	1,3
	Crézancy-en-Sancerre (18)	3	3	6	3,1		2	2	2,6
	Etréchy (18)	4	1	5	2,6		1	1	1,3
	Feux (18)	2	3	5	2,6	1	1	2	2,6
	Gardefort (18)	3	3	6	3,1	2	2	4	5,1
	Groises (18)	1		1	0,5				
	Henrichemont (18)		1	1	0,5				
	Jalognes (18)	48	37	85	43,6	26	14	40	51,3
	Jars (18)		1	1	0,5		1	1	1,3
	Lugny-Champagne (18)	3	4	7	3,6		1	1	1,3
	Montigny (18)	1		1	0,5				
	Neuilly-en-Sancerre (18)	2	1	3	1,5				
	Neuvy-Deux-Clochers (18)	1		1	0,5				
	Noyer (le) (18)	1	1	2	1,0		1	1	1,3
	Saint-Bouize (18)	1	2	3	1,5		1	1	1,3
	Saint-Satur (18)	1	1	2	1,0	1		1	1,3
	Sainte-Solange (18)		1	1	0,5				
	Sancerre (18)	1		1	0,5	1		1	1,3
	Thauvenay (18)	1		1	0,5				
	Veaugues (18)	5	4	9	4,6		2	2	2,6
Maine-et-Loire (49)	Pellouailles-les-Vignes (49)	1	1	2	1,0				
Nièvre (58)	Garchizy (58)	1		1	0,5				
	Glux-en-Glenne (58)	1	1	2	1,0		1	1	1,3
Paris (75)	Paris 15e (75)		1	1	0,5				
	Paris 19e (75)		1	1	0,5				
Hauts-de-Seine (92)	Neuilly-sur-Seine (92)		1	1	0,5				
Total		104	91	195	100,0	38	40	78	100,0
Répartitions		33 com, 5 dép., L.I.				17 com, 2 dép., L.I.			

Répartition des individus dans les autres recensements

Nom du Groupe (1876 – 1900)	Nb	%	Nb	%
GR (présent que dans ce recensement)	12	6,2	12	6,2

Nom du Groupe (1876 – 1900)	Nb	%	Nb	%		
GR-----1931--1946-	3	1,5	7	3,6		
GR-----1931-1936--	4	2,1				
GR-----1931-1936-1946-	7	3,6	23	11,8		
GR-----1926-1931---	6	3,1				
GR-----1926-1931-1936--	3	1,5				
GR-----1926-1931-1936-1946-	10	5,1				
GR-----1921--1931---	1	0,5	31	15,9		
GR-----1921--1931-1936-1946-	1	0,5				
GR-----1921-1926-1931---	4	2,1				
GR-----1921-1926-1931-1936--	11	5,6				
GR-----1921-1926-1931-1936-1946-	14	7,2				
GR----1911---1931-1936-1946-	1	0,5	17	8,7		
GR----1911--1926-1931-1936-1946-	1	0,5				
GR----1911-1921--1931---	1	0,5				
GR----1911-1921--1931-1936-1946-	1	0,5				
GR----1911-1921-1926-1931-1936--	1	0,5				
GR----1911-1921-1926-1931-1936-1946-	12	6,2				
GR---1906--1921-1926-1931-1936-1946-	2	1,0			14	7,2
GR---1906-1911--1926-1931---	1	0,5				
GR---1906-1911-1921-1926-1931---	1	0,5				
GR---1906-1911-1921-1926-1931-1936--	2	1,0				
GR---1906-1911-1921-1926-1931-1936-1946-	8	4,1				
GR--1901---1921-1926-1931-1936-1946-	5	2,6	42	21,5		
GR--1901--1911-1921-1926-1931-1936-1946-	1	0,5				
GR--1901-1906--1921-1926-1931--1946-	1	0,5				
GR--1901-1906--1921-1926-1931-1936--	1	0,5				
GR--1901-1906-1911---1931-1936--	1	0,5				
GR--1901-1906-1911--1926-1931-1936-1946-	5	2,6				
GR--1901-1906-1911-1921--1931---	2	1,0				
GR--1901-1906-1911-1921--1931--1946-	1	0,5				
GR--1901-1906-1911-1921-1926-1931---	2	1,0				
GR--1901-1906-1911-1921-1926-1931-1936--	3	1,5				
GR--1901-1906-1911-1921-1926-1931-1936-1946-	20	10,3				
GR-1891-----1931--1946-	1	0,5			46	23,6
GR-1891-----1931-1936--	1	0,5				
GR-1891----1921-1926-1931---	1	0,5				
GR-1891----1921-1926-1931-1936-1946-	2	1,0				
GR-1891---1911-1921-1926-1931-1936-1946-	3	1,5				
GR-1891--1906--1921-1926-1931-1936-1946-	1	0,5				
GR-1891--1906-1911-1921-1926-1931-1936--	1	0,5				
GR-1891--1906-1911-1921-1926-1931-1936-1946-	3	1,5				
GR-1891-1901---1921-1926-1931-1936-1946-	1	0,5				
GR-1891-1901--1911--1926-1931---	1	0,5				
GR-1891-1901--1911-1921-1926-1931---	1	0,5				

Nom du Groupe (1876 – 1900)	Nb	%	Nb	%
GR-1891-1901--1911-1921-1926-1931-1936-1946-	1	0,5		
GR-1891-1901-1906----1931--1946-	1	0,5		
GR-1891-1901-1906--1921--1931---	1	0,5		
GR-1891-1901-1906--1921-1926-1931---	1	0,5		
GR-1891-1901-1906--1921-1926-1931--1946-	1	0,5		
GR-1891-1901-1906--1921-1926-1931-1936-1946-	2	1,0		
GR-1891-1901-1906-1911-1921-1926-1931---	1	0,5		
GR-1891-1901-1906-1911-1921-1926-1931-1936--	4	2,1		
GR-1891-1901-1906-1911-1921-1926-1931-1936-1946-	16	8,2		
GR1876--1901-1906-1911-1921-1926-1931---	1	0,5		
GR1876-1891-1901-1906-1911-1921-1926-1931-1936-1946-	1	0,5		
Total	195	100,0	22	11,5
56 Groupes				

Statistiques sur les individus nés entre 1901 et 1925

Répartition des Ages au décès, au mariage

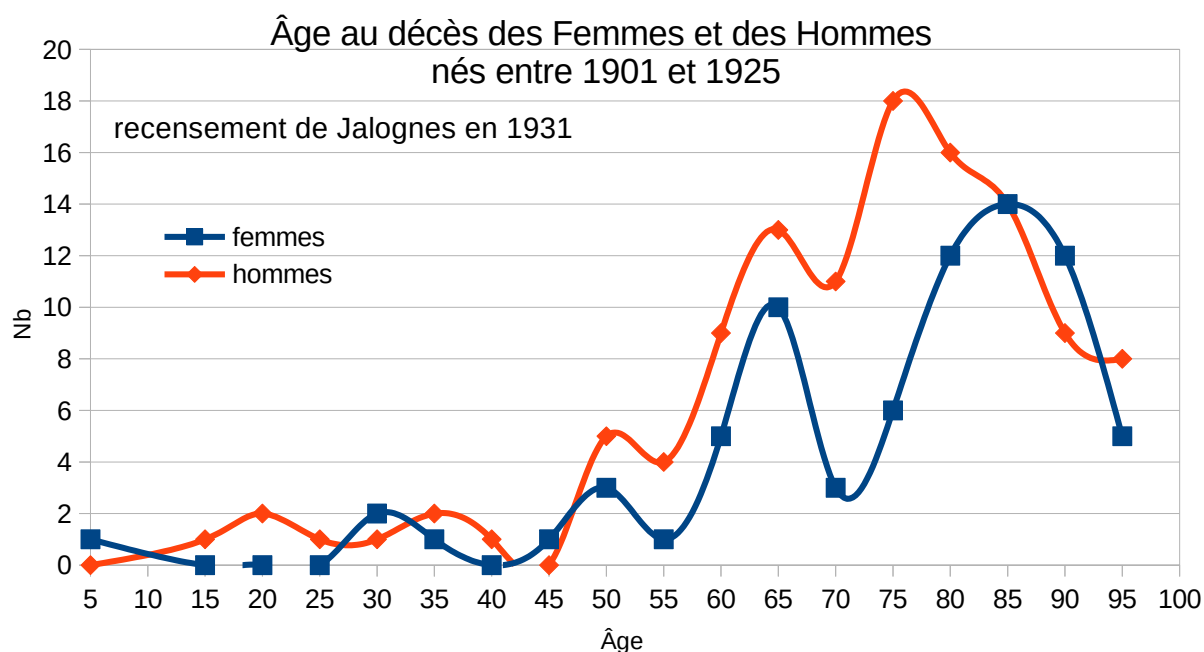
Âge au décès, Individus nés entre 1901 et 1925														
Âge décès	F	H	F + H	%	Âge décès	F	H	F + H	%	Âge décès	F	H	F + H	%
Sans info	28	21	49	20,4	58		2	2	0,8	80	4	7	11	4,6
8	1		1	0,4	60		2	2	0,8	81	1	8	9	3,8
18		1	1	0,4	62	3	2	5	2,1	82	1	1	2	0,8
22		1	1	0,4	63	1	1	2	0,8	83	3		3	1,3
24		1	1	0,4	64	1	4	5	2,1	84	3		3	1,3
25		1	1	0,4	65	4	4	8	3,3	85	1	2	3	1,3
30		1	1	0,4	66		1	1	0,4	86	2	1	3	1,3
31	1		1	0,4	67	3	2	5	2,1	87	7	3	10	4,2
33	1		1	0,4	68	1	2	3	1,3	88	1	3	4	1,7
36		1	1	0,4	69	2	4	6	2,5	89	3	5	8	3,3
37	1		1	0,4	70	1	3	4	1,7	90	2	4	6	2,5
38		1	1	0,4	71		1	1	0,4	91	4	1	5	2,1
44		1	1	0,4	72	1		1	0,4	92	3	2	5	2,1
49	1		1	0,4	73	1	4	5	2,1	93	2	2	4	1,7
50	1		1	0,4	74		3	3	1,3	94	1		1	0,4
51	2	1	3	1,3	75		3	3	1,3	95	2	1	3	1,3
52		3	3	1,3	76	2	1	3	1,3	96	1	2	3	1,3
54		1	1	0,4	77		6	6	2,5	97	1	3	4	1,7
55	1	1	2	0,8	78	1	6	7	2,9	98	1	1	2	0,8
56		1	1	0,4	79	3	2	5	2,1	99		1	1	0,4
										Total	104	136	240	100,0

Âge au mariage, Individus nés entre 1901 et 1925														
Âge mariage	F	H	F + H	%	Âge mariage	F	H	F + H	%	Âge mariage	F	H	F + H	%
Sans info	40	60	100	41,7	24	6	9	15	6,3	34		4	4	1,7
15	1		1	0,4	25	2	7	9	3,8	35		1	1	0,4
16	2		2	0,8	26	1	10	11	4,6	37		1	1	0,4
17	4		4	1,7	27		3	3	1,3	39	1	1	2	0,8
18	7	1	8	3,3	28	1	6	7	2,9	40		2	2	0,8
19	7	1	8	3,3	29		2	2	0,8	46	1		1	0,4
20	6	2	8	3,3	30		2	2	0,8	47	1		1	0,4
21	11	6	17	7,1	31	2	1	3	1,3	51	1		1	0,4
22	5	6	11	4,6	32		1	1	0,4	Total	104	136	240	100,0
23	5	8	13	5,4	33		2	2	0,8					

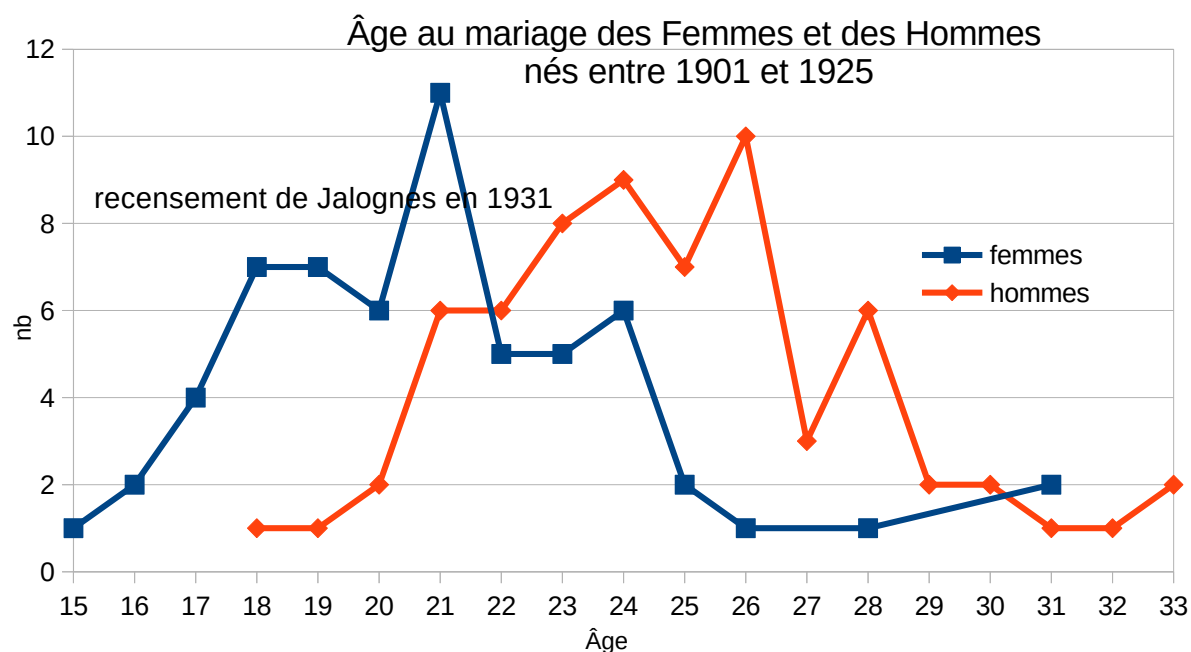
Âge au décès, Individus nés à Jalognes entre 1901 et 1925														
Âge décès	F	H	F + H	%	Âge décès	F	H	F + H	%	Âge décès	F	H	F + H	%
Sans info	13	6	19	15,7	62	1	1	2	1,7	81		2	2	1,7
8	1		1	0,8	64		3	3	2,5	82	1		1	0,8
18		1	1	0,8	65	1	2	3	2,5	83	1		1	0,8
22		1	1	0,8	67	3	1	4	3,3	84	2		2	1,7
24		1	1	0,8	68	1	2	3	2,5	86	2	1	3	2,5
25		1	1	0,8	69	1	1	2	1,7	87	4	3	7	5,8
30		1	1	0,8	70	1		1	0,8	88	1	2	3	2,5
33	1		1	0,8	71		1	1	0,8	89		3	3	2,5
36		1	1	0,8	72	1		1	0,8	90	2	1	3	2,5
44		1	1	0,8	73	1		1	0,8	91	1		1	0,8
50	1		1	0,8	74		2	2	1,7	92	2	1	3	2,5
51	2		2	1,7	75		3	3	2,5	93	1	1	2	1,7
52		1	1	0,8	76	2	1	3	2,5	95	1	1	2	1,7
55	1		1	0,8	77		5	5	4,1	96		1	1	0,8
56		1	1	0,8	78		5	5	4,1	97	1	2	3	2,5
58		2	2	1,7	79		1	1	0,8	98	1		1	0,8
60		1	1	0,8	80	2	3	5	4,1	99		1	1	0,8
										Total	53	68	121	100,0

Entre 1901 et 1925	Tous les individus						Nés à Jalognes					
	Âge au décès			Âge au mariage			Âge au décès			Âge au mariage		
	F	H	F + H	F	H	F + H	F	H	F + H	F	H	F + H
Âge moyen (ans)	76,5	73,5	74,7	22,5	26,2	24,5	75,5	72,0	73,4	23,7	27,3	25,7
Écart type	17,2	16,8	16,7	6,9	4,9	6,1	18,5	19,3	19,0	8,6	5,0	7,0
Nombre d'information	76	115	191	64	76	140	40	62	102	28	37	65
Nombre d'individus	104	136	240	104	136	240	53	68	121	53	68	121
% d'information	73,1	84,6	79,6	61,5	55,9	58,3	75,5	91,2	84,3	52,8	54,4	53,7
Individus nonagénaires (de 90 à 99 ans)	34 individus						17 individus					
Individus centenaires	0 individu						0 individu					

--



courbe lissée obtenue en sommant sur 5 ans les décès et en prenant l'année inférieure



Répartitions des lieux du décès et du mariage

Lieux du décès (1901 - 1925)									
Départements	Communes	présent(s) à Jalognes				Natif(s) de Jalognes			
		F	H	F + H	%	F	H	F + H	%
Inconnu (00)	Inconnu (00)	29	18	47	19,6	12	6	18	14,9
Allier (03)	Moulins (03)	1		1	0,4				

Lieux du décès (1901 - 1925)									
Départements	Communes	présent(s) à Jalognes				Natif(s) de Jalognes			
		F	H	F + H	%	F	H	F + H	%
Ardennes (08)	Vallon-en-Sully (03)	1		1	0,4	1		1	0,8
Cher (18)	Avord (18)		2	2	0,8		1	1	0,8
	Azy (18)		3	3	1,3		2	2	1,7
	Bourges (18)	23	42	65	27,1	13	19	32	26,4
	Brécy (18)	1		1	0,4				
	Charentonnay (18)		1	1	0,4		1	1	0,8
	Charost (18)		1	1	0,4		1	1	0,8
	Crézancy-en-Sancerre (18)		1	1	0,4				
	Fourchambault (18)	1		1	0,4	1		1	0,8
	Groises (18)		2	2	0,8		1	1	0,8
	Guerche-sur-Aubois (la) (18)		1	1	0,4		1	1	0,8
	Herry (18)		1	1	0,4				
	Humbigny (18)	1		1	0,4	1		1	0,8
	Jalognes (18)	11	10	21	8,8	7	4	11	9,1
	Montigny (18)	1		1	0,4				
	Presly (18)		1	1	0,4				
	Saint-Amand-Montrond (18)	1	2	3	1,3				
	Saint-Germain-du-Puy (18)	1	1	2	0,8	1		1	0,8
	Saint-Satur (18)		1	1	0,4		1	1	0,8
	Sancergues (18)		1	1	0,4		1	1	0,8
	Sancerre (18)	6	9	15	6,3	5	7	12	9,9
Sury-en-Vaux (18)	1		1	0,4	1		1	0,8	
Torteron (18)		1	1	0,4		1	1	0,8	
Veaugues (18)	3	3	6	2,5	2	3	5	4,1	
Vierzon (18)		2	2	0,8		2	2	1,7	
Villabon (18)	1		1	0,4					
Creuse (23)	Guéret (23)		1	1	0,4				
Dordogne (24)	Périgueux (24)		1	1	0,4				
Eure-et-Loire (28)	Nogent-le-Roi (28)	1		1	0,4		1	1	0,8
Gard (30)	Saint-Étienne-des-Sorts (30)	1		1	0,4	1		1	0,8
Gironde (33)	Libourne (33)		1	1	0,4		1	1	0,8
Ille-et-Vilaine (35)	Cesson-Sévigné (35)		1	1	0,4				
Isère (38)	Saint-Clair-du-Rhône (38)		1	1	0,4				
Loiret (45)	Montargis (45)		1	1	0,4		1	1	0,8
	Orléans (45)	1		1	0,4	1		1	0,8
Lot-et-Garonne (47)	Agen (47)		2	2	0,8				
Marne (51)	Fismes (51)	1		1	0,4	1		1	0,8
Nièvre (58)	Charité-sur-Loire (la) (58)	1	3	4	1,7		1	1	0,8

Lieux du décès (1901 - 1925)									
Départements	Communes	présent(s) à Jalognes				Natif(s) de Jalognes			
		F	H	F + H	%	F	H	F + H	%
	Clamecy (58)	1	1	2	0,8		1	1	0,8
	Cosne-Cours-sur-Loire (58)	5	10	15	6,3	1	8	9	7,4
	Mesves-sur-Loire (58)		1	1	0,4				
	Narcy (58)	1	1	2	0,8				
	Nevers (58)		1	1	0,4		1	1	0,8
	Varennes-Vauzelles (58)		1	1	0,4				
Puy-de-Dôme (63)	Chamallières (63)		1	1	0,4		1	1	0,8
Rhône (69)	Lyon (69)	1		1	0,4	1		1	0,8
Savoie (73)	Chambéry (73)	1		1	0,4				
Haute-Savoie (74)	Passy (74)		1	1	0,4				
Paris (75)	Paris 13e (75)		1	1	0,4		1	1	0,8
	Paris 20e (75)	1		1	0,4	1		1	0,8
Yvelines (78)	Houdan (78)		1	1	0,4				
	Mantes-la-Jolie (78)		1	1	0,4				
Tarn-et-Garonne (82)	Montech (82)	1		1	0,4				
Var (83)	Crau (la) (83)	1		1	0,4				
Savoie (73)	Toulon (83)		1	1	0,4		1	1	0,8
Paris (75)	Garches (92)	1		1	0,4	1		1	0,8
	Rueil (92)	1		1	0,4				
Val-de-Marne (94)	Saint-Mandé (94)		1	1	0,4				
	Thiais (94)	1		1	0,4				
Val-d'Oise (95)	Saint-Gratien (95)	1		1	0,4	1		1	0,8
	Villiers-le-Bel (95)	1		1	0,4	1		1	0,8
Total		104	136	240	100,0	53	68	121	100,0
Répartition		62 com., 24 Dep., L.I.				37 com., 14 Dep., L.I.			

com. : Commune, dép. : Département, L.I. : Lieux inconnus,

Lieux du mariage (1901 - 1925)									
Départements	Communes	présent(s) à Jalognes				Natif(s) de Jalognes			
		F	H	F + H	%	F	H	F + H	%
Inconnu (00)	Inconnu (00)	39	60	99	41,3	25	31	56	46,3
Aisne (02)	Guyencourt (02)		1	1	0,4				
Cher (18)	Aubinges (18)	1		1	0,4				
	Avord (18)	1	1	2	0,8	1	1	2	1,7
	Azy (18)	2	4	6	2,5		3	3	2,5
	Bourges (18)	2	2	4	1,7	1	2	3	2,5
	Charentonnay (18)	1		1	0,4				
	Chaumoux-Marcilly (18)	1	2	3	1,3		2	2	1,7
	Crézancy-en-Sancerre (18)		1	1	0,4		1	1	0,8

Lieux du mariage (1901 - 1925)									
Départements	Communes	présent(s) à Jalognes				Natif(s) de Jalognes			
		F	H	F + H	%	F	H	F + H	%
	Dampierre-en-Crot (18)		1	1	0,4		1	1	0,8
	Feux (18)	1	2	3	1,3		1	1	0,8
	Gardefort (18)		1	1	0,4				
	Garigny (18)	1	1	2	0,8				
	Groises (18)	2	6	8	3,3	1	4	5	4,1
	Humbigny (18)		1	1	0,4		1	1	0,8
	Jalognes (18)	37	26	63	26,3	22	9	31	25,6
	Jars (18)	1		1	0,4				
	Montigny (18)	1	2	3	1,3	1		1	0,8
	Saint-Bouize (18)	2	2	4	1,7		1	1	0,8
	Saint-Martin-des-Champs (18)		1	1	0,4				
	Sainte-Solange (18)	1		1	0,4				
	Savigny-en-Septaine (18)		1	1	0,4				
	Sens-Beaujeu (18)		1	1	0,4				
	Thauvenay (18)		1	1	0,4		1	1	0,8
	Torteron (18)		1	1	0,4		1	1	0,8
	Veaugues (18)	2	4	6	2,5		1	1	0,8
	Vierzon (18)	1		1	0,4				
	Villequiers (18)		1	1	0,4				
	Vinon (18)		5	5	2,1		5	5	4,1
Dordogne (24)	Payzac (24)		1	1	0,4				
Eure-et-Loire (28)	Châteaudun (28)	1	1	2	0,8				
Loiret (45)	Saint-Firmin-sur-Loire (45)		1	1	0,4				
Nièvre (58)	Saint-Germain-des-Bois (58)	1		1	0,4				
	Sully-la-Tour (58)		1	1	0,4		1	1	0,8
Paris (75)	Paris 12e (75)		1	1	0,4				
	Paris 13e (75)	1		1	0,4				
	Paris 15e (75)	1		1	0,4				
	Paris 19e (75)	2		2	0,8	1		1	0,8
	Paris 20e (75)	1		1	0,4	1		1	0,8
	Paris 6e (75)		1	1	0,4		1	1	0,8
Yonne (89)	Méré (89)		1	1	0,4		1	1	0,8
Hauts-de-Seine (92)	Clamart (92)		1	1	0,4				
Val-d'Oise (95)	Bezons (95)	1		1	0,4				
Total		104	136	240	100,0	53	68	121	100,0
Répartition		42 com., 10 dép., L.I.				21 com., 4 dép., L.I.			

Répartition des individus dans les autres recensements

Nom du Groupe (1901 - 1925)	Nb	%	Nb	%
GR (présent que dans ce recensement)	45	18,8	45	18,8
GR-----1931	1	0,4	32	13,3

Nom du Groupe (1901 - 1925)	Nb	%	Nb	%
GR-----1931--1946	7	2,9		
GR-----1931-1936	12	5,0		
GR-----1931-1936-1946	12	5,0		
GR-----1926-1931	18	7,5	70	29,2
GR-----1926-1931--1946	5	2,1		
GR-----1926-1931-1936	23	9,6		
GR-----1926-1931-1936-1946	24	10,0		
GR-----1921--1931	6	2,5	59	24,6
GR-----1921--1931-1936-1946	2	0,8		
GR-----1921-1926-1931---	17	7,1		
GR-----1921-1926-1931--1946-	4	1,7		
GR-----1921-1926-1931-1936--	11	4,6		
GR-----1921-1926-1931-1936-1946-	19	7,9		
GR----1911---1931---	1	0,4	16	6,7
GR----1911--1926-1931---	1	0,4		
GR----1911--1926-1931-1936-1946-	1	0,4		
GR----1911-1921--1931-1936-1946-	1	0,4		
GR----1911-1921-1926-1931---	5	2,1		
GR----1911-1921-1926-1931-1936--	2	0,8		
GR----1911-1921-1926-1931-1936-1946-	5	2,1		
GR---1906-1911--1926-1931---	1	0,4	15	6,3
GR---1906-1911-1921--1931-1936-1946-	1	0,4		
GR---1906-1911-1921-1926-1931---	2	0,8		
GR---1906-1911-1921-1926-1931-1936--	3	1,3		
GR---1906-1911-1921-1926-1931-1936-1946-	8	3,3		
GR--1901-1906----1931---	1	0,4	3	1,3
GR--1901-1906-1911---1931-1936-1946-	1	0,4		
GR--1901-1906-1911-1921-1926-1931-1936-1946-	1	0,4		
Total	240	100,0	240	100,0
30 groupes				

Statistiques sur les individus nés entre 1926 et 1950

Répartition des Ages au décès, au mariage

Âge au décès, Individus nés entre 1926 et 1950														
Âge décès	F	H	F + H	%	Âge décès	F	H	F + H	%	Âge décès	F	H	F + H	%
Sans info	17	16	33	49,3	76	1		1	1,5	90	1	1	2	3,0
9		1	1	1,5	77	1	1	2	3,0	91	1		1	1,5
36		1	1	1,5	78	1	1	2	3,0	92	1	1	2	3,0
47		1	1	1,5	81		2	2	3,0	93	1	1	2	3,0
50		1	1	1,5	82	1	1	2	3,0	94	1	1	2	3,0
55	1		1	1,5	85		1	1	1,5	95	1		1	1,5
58		1	1	1,5	86	1		1	1,5	96	1		1	1,5
71		1	1	1,5	87	1		1	1,5	Total	32	35	67	100,0
75		1	1	1,5	88	1	2	3	4,5					

Âge au mariage, Individus nés entre 1926 et 1950														
Âge mariage	F	H	F + H	%	Âge mariage	F	H	F + H	%	Âge mariage	F	H	F + H	%
Sans info	32	35	67	100,0						Total	32	35	67	100,0

Âge au décès, Individus nés à Jalognes entre 1926 et 1950														
Âge décès	F	H	F + H	%	Âge décès	F	H	F + H	%	Âge décès	F	H	F + H	%
Sans info	17	11	28	47,5	75		1	1	1,7	87	1		1	1,7
9		1	1	1,7	76	1		1	1,7	88		2	2	3,4
36		1	1	1,7	77	1	1	2	3,4	90	1	1	2	3,4
47		1	1	1,7	78		1	1	1,7	92	1	1	2	3,4
50		1	1	1,7	81		2	2	3,4	93	1	1	2	3,4
55	1		1	1,7	82	1	1	2	3,4	94	1	1	2	3,4
58		1	1	1,7	85		1	1	1,7	95	1		1	1,7
71		1	1	1,7	86	1		1	1,7	96	1		1	1,7
										Total	29	30	59	100,0

Entre 1926 et 1950	Tous les individus						Nés à Jalognes					
	Âge au décès			Âge au mariage			Âge au décès			Âge au mariage		
	F	H	F + H	F	H	F + H	F	H	F + H	F	H	F + H
Âge moyen (ans)	85,3	75,9	80,2				85,3	72,4	79,6			
Écart type	10,7	17,1	15,1				11,7	22,6	15,7			
Nombre d'information	15	18	33	0	0	0	12	19	31	0	0	0
Nombre d'individus	32	35	67	32	35	67	29	30	59	29	30	59
% d'information	46,9	51,4	49,3	0,0	0,0	0,0	41,4	63,3	52,5	0,0	0,0	0,0
Individus nonagénaires (de 90 à 99 ans)	11 individus						10 individus					
Individus centenaires	0 individu						0 individu					

Pas assez d'individus pour faire une courbe
Courbe lissée obtenue en sommant sur 5 ans les décès et en prenant l'année inférieure

Pas assez d'individus pour faire une courbe

Répartitions des lieux du décès et du mariage

Lieux du décès (1926 - 1950)									
Départements	Communes	présent(s) à Jalognes				Natif(s) de Jalognes			
		F	H	F + H	%	F	H	F + H	%
Inconnu (00)	Inconnu (00)	18	16	34	50,7	18	11	29	49,2
Cher (18)	Aix-d'Angillon (les) (18)		1	1	1,5		1	1	1,7
	Bourges (18)	2	5	7	10,4	2	5	7	11,9
	Châteauneuf-sur-Cher (18)	1		1	1,5	1		1	1,7
	Guerche-sur-l'Aubois (la) (18)		1	1	1,5		1	1	1,7
	Jalognes (18)		1	1	1,5		1	1	1,7
	Lugny-Champagne (18)		1	1	1,5		1	1	1,7
	Nohant-en-Goût (18)	1		1	1,5	1		1	1,7
	Précy (18)	1		1	1,5	1		1	1,7
	Sancerre (18)		3	3	4,5		3	3	5,1
	Veaugues (18)		2	2	3,0		2	2	3,4
Gironde (33)	Libourne (33)		1	1	1,5		1	1	1,7
Loire-Atlantique (44)	Nantes (44)	1		1	1,5	1		1	1,7
Nièvre (58)	Charité-sur-Loire (la) (58)	2		2	3,0	1		1	1,7
	Cosne-Cours-sur-Loire (58)	1		1	1,5				
	Decize (58)		1	1	1,5		1	1	1,7
	Nevers (58)	2	1	3	4,5	2	1	3	5,1
	Varennes-lès-Narcy (58)	1		1	1,5	1		1	1,7
Paris (75)	Paris 18e (75)	1		1	1,5				
Seine-et-Marne (77)	Nemours (77)		1	1	1,5		1	1	1,7
Hauts-de-Seine (92)	Saint-Cloud (92)	1		1	1,5	1		1	1,7
Val-d'Oise (95)	Saint-Ouen-l'Aumône (95)		1	1	1,5		1	1	1,7
Total		32	33	67	100,0	29	30	59	100,0
Répartition		21 com., 8 Dep., L.I.				19 com., 7 Dep., L.I.			

com. : Commune, dép. : Département, L.I. : Lieux inconnus,

Lieux du mariage (1926 - 1950)									
Départements	Communes	présent(s) à Jalognes				Natif(s) de Jalognes			
		F	H	F + H	%	F	H	F + H	%
Inconnu (00)		32	33	67	100,0	29	30	59	100,0
Total		32	33	67	100,0	29	30	59	100,0
Répartition		L.I.				L.I.			

Répartition des individus dans les autres recensements

Nom du Groupe (1926 - 1950)	Nb	%	Nb	%
GR (présent que dans ce recensement)	24	35,8	24	35,8
GR-----1931--1946	2	3,0	41	61,2
GR-----1931-1936	25	37,3		
GR-----1931-1936-1946	14	20,9		
GR-----1926-1931-1936	1	1,5	2	3,0

Ce document est la propriété de Raffaitin Gérard, 20 bis rue des Velettes, 92150 Suresnes.
Il peut être utilisé, reproduit ou communiqué sans son autorisation.

Nom du Groupe (1926 - 1950)	Nb	%	Nb	%
GR-----1926-1931-1936-1946	1	1,5		
Total	67	100,0	67	100,0
6 groupes				

Les individus de 1931 dans les autres recensements

Nom du Groupe	Nb	%
GR (présent que dans ce recensement)	89	13,5
GR-----1931-1936	42	6,4
GR-----1926-1931-1936-1946	37	5,6
GR-----1931-1936-1946	36	5,5
GR-----1921-1926-1931-1936-1946	35	5,3
GR-----1926-1931-1936	31	4,7
GR--1901-1906-1911-1921-1926-1931-1936-1946	30	4,6
GR-----1926-1931	27	4,1
GR-----1921-1926-1931	25	3,8
GR-----1921-1926-1931-1936	24	3,6
GR-1891-1901-1906-1911-1921-1926-1931-1936-1946	20	3,0
GR---1906-1911-1921-1926-1931-1936-1946	19	2,9
GR----1911-1921-1926-1931-1936-1946	18	2,7
GR-1891-1901-1906-1911-1921-1926-1931-1936	18	2,7
GR1876-1891-1901-1906-1911-1921-1926-1931-1936	14	2,1
GR-----1931--1946	12	1,8
GR1876-1891-1901-1906-1911-1921-1926-1931	12	1,8
GR--1901-1906-1911-1921-1926-1931	10	1,5
GR--1901-1906-1911-1921-1926-1931-1936	10	1,5
GR1876-1891-1901-1906-1911-1921-1926-1931-1936-1946	10	1,5
GR-----1921--1931	7	1,1
GR----1911-1921-1926-1931	6	0,9
GR1876--1901-1906-1911-1921-1926-1931-1936	6	0,9
GR-----1926-1931--1946	5	0,8
GR----1911-1921-1926-1931-1936	5	0,8
GR---1906-1911-1921-1926-1931-1936	5	0,8
GR--1901---1921-1926-1931-1936-1946	5	0,8
GR--1901-1906-1911--1926-1931-1936-1946	5	0,8
GR-1891-1901-1906-1911-1921-1926-1931	5	0,8
GR-----1921-1926-1931--1946	4	0,6
GR---1906-1911-1921-1926-1931	4	0,6
GR-----1921--1931-1936-1946	3	0,5
GR-1891---1911-1921-1926-1931-1936-1946	3	0,5
GR-1891--1906-1911-1921-1926-1931-1936	3	0,5
GR-1891--1906-1911-1921-1926-1931-1936-1946	3	0,5
GR1876-----1921-1926-1931-1936	3	0,5
GR1876---1906-1911-1921-1926-1931-1936-1946	3	0,5
GR1876--1901-1906-1911-1921-1926-1931-1936-1946	3	0,5
GR----1911--1926-1931-1936-1946	2	0,3
GR----1911-1921--1931	2	0,3
GR----1911-1921--1931-1936-1946	2	0,3

Nom du Groupe	Nb	%
GR---1906--1921-1926-1931-1936-1946	2	0,3
GR---1906-1911---1931-1936	2	0,3
GR---1906-1911--1926-1931	2	0,3
GR--1901-1906-1911-1921--1931	2	0,3
GR-1891----1921-1926-1931-1936-1946	2	0,3
GR-1891-1901--1911-1921-1926-1931-1936-1946	2	0,3
GR-1891-1901-1906--1921-1926-1931-1936-1946	2	0,3
GR-1891-1901-1906-1911--1926-1931	2	0,3
GR1876-----1926-1931-1936	2	0,3
GR1876--1901-1906-1911-1921-1926-1931	2	0,3
GR1876-1891--1906-1911-1921-1926-1931-1936	2	0,3
Et 34 groupes ayant 1 individu	41	5,2
Total	659	100,0
86 groupes		

Historique du document

Édition n°1 du 1 avril 2026

Original

Dépôt légal : 2ème Trimestre 2026

Table des matières

Informations sur le recensement.....	2
RÉCAPITULATIF DU RECENSEMENT NOMINATIF.....	4
A. Tableau récapitulatif de la population inscrite sur la liste nominative et répartition de cette population en population agglomérée et population éparsée.....	4
B. Tableau récapitulatif de la population comptées à part en exécution de l'article 2 du décret du 31 octobre 1930.....	5
C. Récapitulation Générale de la population de la commune.....	5
RÉCAPITULATIF DES POPULATIONS suivant leurs âges.....	6
Informations sur le recensement.....	7
Problème sur le récapitulatif.....	7
Problèmes de saisie.....	7
Doublons.....	8
Lieux de naissance.....	9
Étranger.....	9
Lieu de naissance inconnu.....	9
Les pensionnaires.....	9
Les pupilles.....	9
Les nourrissons.....	9
Liste des personnalités.....	10
Le Maire :.....	10
Le Curé :.....	10
Le Garde-Champêtre :.....	10
Les Instituteurs :.....	10
Le médecin :.....	10
Le pharmacien :.....	10
La sage-femme :.....	10
Les personnes remarquables :.....	11
Un facteur :.....	11
Employeurs :.....	11
Informations historiques.....	11
Répartition des ménages par lieu et par maison.....	12
Répartition des ménages par lieu et nombre de personnes par maison.....	13
Répartition des familles monoparentales, des couples non mariés.....	14

Répartition des ménages par lieu et type et nombre de générations.....	15
Répartition par type de personnes.....	17
Hors tableau :.....	19
Tableau récapitulatif :.....	20
Représentation par sexe et génération :.....	20
Répartition suivant l'âge.....	21
Écart de date entre les relevés et les informations trouvées.....	22
Répartition des enfants scolarisés :.....	23
Mois de naissance :.....	23
Répartition des âges par tranches de 5 ans :.....	23
Répartition des âges par décade de tous les individus :.....	24
Répartition des âges par décade des individus nés à Jalognes :.....	27
Les moyennes d'âge.....	27
Répartition suivant le lieu de naissance.....	31
Répartition dans le Cher.....	31
Canton de Sancerre (définition avant 2015):.....	32
Répartition dans les autres départements.....	32
Répartitions par professions.....	35
Professions par ordre alphabétique.....	35
Les individus sans profession.....	36
Sans profession (âge > 19 ans) : 228 / 659 (32,1 %).....	36
Les professions de 10 à 18 ans.....	36
Âge des hommes et femmes sans profession.....	37
Professions par domaine.....	37
Professions d'administration et des finances (AF) : 0 / 258.....	37
Professions liés aux arts et foires (AR) : 1 / 258.....	38
Professions liées à la banque, aux assurances, à la gestion de biens (BA) : 0 / 258.....	38
Professions liées aux constructions et bâtiments (CB) : 5 / 258.....	38
Professions liées à l'entretien du corps (CF) : 0 / 258.....	38
Domestiques et assimilés (DD) : 17 / 258.....	38
Professions liées à l'enseignement et au culte (EC) : 4 / 258.....	38
Professions liées à l'entreprise et l'industrie (EI) : 1 / 258.....	39
Professions liées à l'entretien des routes (ER) : 5 / 258.....	39
Professions liées aux forces de l'ordre (GG) : 2 / 258.....	39
Marchands et ouvriers liés à l'habillement (HA) : 12 / 258.....	39
Professions liées aux hôtels, cafés, restaurants (HR) : 6 / 258.....	39
Professions liées aux informations (IP) : 3 / 258.....	40
Professions liées à la médecine (ME) : 0 / 258.....	40
Marchands et ouvriers liés aux travaux du fer, du cuir, de la laine, du bois etc sauf habillement (MO) : 1 / 258.....	40
Marchands, ouvriers liés à la vente de nourriture (NO) : 14 / 258.....	40
Rentiers et assimilés (RE) : 0 / 258.....	40
Professions liées au tribunal et notariales (TN) : 0 / 258.....	40
Professions liées au transport (TR) : 41 / 258.....	41
Professions de ventes diverses (VD) : 3 / 258.....	41
Cultivateurs et assimilés (travaillant la terre) (VV) : 137 / 258.....	42
Hors domaine (HD) : 1 / 258.....	42
Récapitulatif des professions par domaine.....	43

Tableau des employeurs.....	43
Tableau des métiers des employés.....	44
Répartition par patronymes des époux.....	45
Répartition par patronymes des épouses.....	48
Répartitions par prénoms.....	50
Statistiques sur les données complémentaires trouvées dans les archives.....	51
Statistiques sur les individus nés entre 1826 et 1850.....	52
Répartition des Ages au décès, au mariage.....	52
Répartitions des lieux du décès et du mariage.....	53
Répartition des individus dans les autres recensements.....	53
Statistiques sur les individus nés entre 1851 et 1875.....	54
Répartition des Ages au décès, au mariage.....	54
Répartitions des lieux du décès et du mariage.....	56
Répartition des individus dans les autres recensements.....	57
Statistiques sur les individus nés entre 1876 et 1900.....	58
Répartition des Ages au décès, au mariage.....	58
Répartitions des lieux du décès et du mariage.....	60
Répartition des individus dans les autres recensements.....	62
Statistiques sur les individus nés entre 1901 et 1925.....	64
Répartition des Ages au décès, au mariage.....	64
Répartitions des lieux du décès et du mariage.....	66
Répartition des individus dans les autres recensements.....	69
Statistiques sur les individus nés entre 1926 et 1950.....	71
Répartition des Ages au décès, au mariage.....	71
Répartitions des lieux du décès et du mariage.....	72
Répartition des individus dans les autres recensements.....	72
Les individus de 1931 dans les autres recensements.....	74
Historique du document.....	76
Édition n°1 du 1 avril 2026.....	76

Dépôt légal : 2ème Trimestre 2026