

Informations et Statistiques sur le Recensement de 1921 de Jalognes, Cher

Informations sur le recensement

Des nouvelles versions de ce document seront réalisées suivant l'accès des archives en ligne pour compléter les données complémentaires.

Les deux dernières pages du document du Recensement de Jalognes de 1921, ci-dessous :

RELEVÉ DES TOTAUX DE CHAQUE PAGE											
Numéros des Pages	Nombre					Numéros des Pages	Nombre				
	De maisons	De ménages	D' individus	De Français	D' Étrangers		De maisons	De ménages	D' individus	De Français	D' Étrangers
1	14	12	30	30							
2	13	12	30	30							
3	10	10	30	30							
4	9	9	30	30							
5	10	10	30	30							
6	8	8	30	30							
7	11	10	30	30							
8	12	12	30	30							
9	8	7	30	30							
10	10	9	30	30							
11	9	8	30	30							
12	8	7	30	30							
13	11	10	30	30							
14	14	13	30	30							
15	10	10	30	30							
16	12	7	30	30							
17	11	9	30	30							
18	7	7	30	30							
19	8	8	30	30							
20	7	6	30	30							
21	8	8	30	30							
22	6	6	30	30							
23	3	3	10	10							
24											
25											
26											
27											
28											
29											
30											
31											
32											
33											
34											
35											
36											
37											
38											
39											
40											
41											
42											
43											
44											
45											
46											
47											
48											
49											
50											
À reporter	219	201	670	670							

RÉCAPITULATIF DU RECENSEMENT NOMINATIF

A. Tableau récapitulatif de la population inscrite sur la liste nominative et répartition de cette population en population agglomérée et population éparsé.

Quartiers, villages, hameaux sections ou rues	Nombre				
	de maisons	de ménages	d'individus	De Fran- çais	d'Étran- gers
1) Quartiers, sections ou rues formant l'agglomération du chef-lieu					
Jalognes : Bourg	55	52	145	145	
Monpiton	3	3	17	17	
La Saulnière	14	14	38	38	
Total de la population agglomérée au chef-lieu	72	69	200	200	
2) Section, villages, hameaux, fermes et habitations en dehors de l'agglomération du chef-lieu, formant la population dite éparsé					
Pesselières	57	52	180	180	
Chiron	16	15	35	35	
Vinairy	17	13	40	40	
Benelle	11	9	33	33	
Les Pascauds	8	6	23	23	
Faulin	4	4	17	17	
Chantereine	3	3	15	15	
Le Palais	6	6	20	20	
Le Graveriot	4	3	11	11	
Les Colins	2	2	18	18	
La Canaterie	2	2	6	6	
Le Haut Boulet	1	1	4	4	
La Croix Saint Marc	4	4	12	12	
La Bannie	2	2	7	7	
Le Foulon	1	1	9	9	
Le Moulin Blanc	1	1	4	4	
La Pontonne	1	1	5	5	
Les Margots	1	1	7	7	
Les Bréchières	1	1	7	7	
La Reculée	1	1	5	5	
Les Averdines	1	1	2	2	
L'Alouette	2	2	7	7	
La Gare	1	1	3	3	
Total de la population éparsé	147	132	470	470	
Report de la population agglomérée au chef-lieu	72	69	200	200	
TOTAL GÉNÉRAL de la population inscrite sur la liste nominative	219	201	670	670	

B. Tableau récapitulatif de la population comptées à part en exécution de l'article 2 du décret du 5 octobre 1920.

Catégories de Population	Nombre		
	d'individus	De Français	d'Étrangers
Militaires et marins des armées de terre et de mer logés dans les casernes et quartiers Détenus dans les : <ul style="list-style-type: none"> • Maisons centrales de force et de correction • Maisons d'éducation correctionnelle et colonies agricoles • Maisons d'arrêt, de justice et de correctionnelle Individus recueillis dans les : <ul style="list-style-type: none"> • Dépôts de mendicité • Asiles d'aliénés • Hospices Élèves internes des : <ul style="list-style-type: none"> • Lycées et collèges communaux et écoles normales primaires • Écoles spéciales • Séminaires • Maisons d'éducation et écoles avec pensionnat Membres des communautés religieuses à l'exception de ceux qui sont détachés au service des hospices et des écoles Ouvriers étrangers à la commune occupés aux chantiers temporaires de travaux publics	NEANT		
TOTAL de la population comptée à part			

C. Récapitulation Générale de la population de la commune.

Population agglomérée au chef-lieu (1 ^{er} section du cadre A)		200	
Population éparse (2 ^e section du cadre A)		470	
Total formant la population municipale (Total cadre A)		670	
Population comptée à part conformément à l'article 2 du décret du 5 octobre 1920 (Total du cadre B)			
Total Général de la population de la commune		670	
Dont	Présents le jour du recensement	667	
	Absent le jour du recensement	3	
	Nés au cours des années	1910 ou 1911	19
		1891 à 1909 (1 à 19 ans)	201
		1871 à 1890 (20 à 39 ans)	173
		1851 à 1870 (40 à 59 ans)	161
		1850 et antérieurement (60 ans et plus)	116

A Jalognes le 30 mars 1921, le Maire : signature

RÉCAPITULATIF DES POPULATIONS suivant leurs âges

Nés au cours des années									
Avant 1860 60 ans et plus		1861 à 1880 40 à 59 ans		1881 à 1900 20 à 39 ans		1901 à 1919 1 à 19 ans		1920 ou 1921	
Année	Nombre	Année	Nombre	Année	Nombre	Année	Nombre	Année	Nombre
1830	1	1861	9	1881	8	1901	9	1920	15
1834	1	1862	10	1882	14	1902	9	1921	3
1835	1	1863	11	1883	6	1903	13		
1837	1	1864	8	1884	7	1904	11		
1839	4	1865	9	1885	15	1905	3		
1840	2	1866	8	1886	8	1906	11		
1841	4	1867	4	1887	13	1907	18		
1843	4	1868	9	1888	12	1908	10		
1844	5	1869	10	1889	6	1909	9		
1845	2	1870	9	1890	10	1910	15		
1846	4	1871	11	1891	6	1911	19		
1847	6	1872	6	1892	4	1912	7		
1848	4	1873	9	1893	6	1913	14		
1849	2	1874	6	1894	5	1914	13		
1850	9	1875	6	1895	5	1915	7		
1851	4	1876	4	1896	5	1916	2		
1852	2	1877	8	1897	13	1917	11		
1853	3	1878	7	1898	14	1918	8		
1854	6	1879	9	1899	4	1919	12		
1855	10	1880	9	1900	14				
1856	5								
1857	5								
1858	10								
1859	11								
1860	8								
Total	114		162		175		201		18
% / 670	17		24,2		26,1		30		2,7

Tableau réalisé à partir des âges fournis par le recenseur.

Informations sur le recensement

Le recensement de Jalognes en 1921 a été réalisé conforme à la demande, le bourg et les villages.

Le recensement contenait le patronyme de l'époux, le prénom, le titre, qualification, états, professions ou fonctions. Souvent un prénom est indiqué, le prénom usuel, qui peut être le premier, ou le dernier, ou l'un des prénoms donnés à la naissance. **Le patronyme de l'épouse est celui de son mari, mais pas celui donné à sa naissance**

L'année de naissance de l'individu et le lieu de naissance, sa nationalité, son lien de parenté avec le chef de famille sont indiqués. Des erreurs de date ont été décelées voir le tableau « Écart de date entre les relevés et les informations trouvées » et le tableau des individus ayant plus de 3 années d'erreurs.

Problème sur le récapitulatif

Aucun.

Problèmes de saisie

Au village de Pesselières, page N°8, dans la maison N°6, le ménage N°5, l'individu N°17 : Robinet Georges est son beau frère et non son neveu.

Au village de Pesselières, page N°12, dans la maison N°50, le ménage N°45, l'individu N°157 : Voillon Rose est une fille et non un fils.

Au village de Chiron, page N°14, dans la maison N°15, le ménage N°14, l'individu N°34 : Bédu Marie Louise est sa fille et non sa belle-fille. Elle était veuve de Bedu Lucien Laurent Eloi.

Doublons

Lorsque j'ai créé un code individu, c'était pour suivre l'individu à travers les recensements. S'il déménageait, s'il changeait d'emploi, je pouvais le suivre. Puis j'ai voulu vérifier, s'il n'avait pas été compté deux fois par le recenseur et comprendre pourquoi.

Le code individu :

Un code individu a été saisi pour chaque individu. Il est constitué :

- du sexe de la personne, une lettre F : Femme, H : Homme (parfois le sexe ne peut pas être déterminé : Marie a été utilisé pour les femmes et hommes. La profession de domestique est utilisé pour les hommes et femmes.)
- de l'année de naissance, quatre chiffres : 1791, 1870, etc (l'année est calculée à partir de l'âge indiqué, mais cette âge est donné avec plus ou moins de précision. Lorsque l'acte de naissance est trouvé, l'année est sûre. Sauf dans le cas d'une naissance déclaré l'année suivante pour les naissances de la fin d'une année. Je prends la date de naissance et nom la date de l'acte.)
- du mois de naissance, deux chiffres : 03 pour mars, 11 pour novembre (le mois est mis par défaut à 00, Lorsque l'acte de naissance est trouvé, le mois est sûr. Sauf dans le cas d'une naissance déclaré le mois suivant pour les naissances de la fin d'un mois. Je prends la date de naissance et nom la date de l'acte.),
- un séparateur : un point
- du code INSEE de la commune, cinq chiffres : deux chiffres pour le département et trois chiffres pour la commune. Pour les personnes nées à l'étranger, le code INSEE du pays est mis, il commence par 99. Pour les personnes n'ayant pas de lieu de naissance connu, 00000 est mis,
- un séparateur : un point
- de trois lettres représentant le nom et le premier prénom. Pour le nom : la 1^{er} lettre et la 3^{ème} lettre est prise. Pour le prénom : la 1^{er} lettre est prise. Exemples :
 - Picard Marie : PCM
 - Pinard Marguerite : PNM

Problème : Pour différencier deux jumeaux ou deux personnes nés dans la même lieu de naissance et dans le même mois, un chiffre ou une lettre est ajoutée.

Exemple :

- Ducroux Marie (F181802.18039.DCM) : °20/2/1818 Bué (18), x22/4/1849 Bué (18), époux Ducroux Silvain (°23/11/1809 Bué (18))

- Ducroux Marie Thérèse (F181802.18039.DCMT) : °9/2/1818 Bué (18), +15/4/1907 Bué (18), x3/11/1846 Bué (18), époux Pinon François (°31/12/1813 Sancerre (18), +13/4/1869 Bué (18))

- Ducroux Marie Louise (F186409.18039.DCM) : °20/9/1864 Bué (18), x28/5/1884 Bué (18), époux Ducroux François Abel (°13/2/1857 Bué (18)), Père : Ducroux François, Mère : Raffaitin Marie Suzanne

- Ducroux Marie Lucie (F186409.18039.DCMT) : °13/9/1864 Bué (18), x24/7/1894 Bué (18), époux Turpin Jean (°20/3/1843 Menetou-Râtel (18)), Père : Ducroux François Abel, Mère : Ducoux Jeanne

- Roger Marie Germaine Emélie (F187601.18039.RGMG) : °14/1/1876 Bué (18),

- Roger Marie Louise Augustine (F187601.18039.RGML) : °11/1/1876 Bué (18), +18/1/1971 Châteauroux (36)

Dans le recensement de 1891 de Bué (18), deux Moreux Jean Baptiste sont nés à un jour de différence :

• Moreux Jean Baptiste né le 8/11/1879 à Bué, Père : Moreux Jean Baptiste Alexandre et Mère : Ducroux Marie Pauline, Code Individu : H187911.18039.MRJB.

• Moreux Jean Baptiste Lucien né le 9/11/1879 à Bué, Père : Moreux Pierre Emile et Mère : Boin Rosalie, Code Individu : H187911.18039.MR JL

Un doublon trouvé dans le recensement de 1921

F190706.18116.TSL : Tassin Lucienne Berthe Gisèle Alexandrine, née à Jalognes le 3/6/1907, x22/9/1926 Jalognes (18), époux Cormery Alphonse Maurice (°2/5/1903 Paris 14^e (75), +5/7/1984 Charité-sur-Loire (la) (58)) est présent dans le village de Pesselières, maison N°44, ménage N°40, individu N°139, comme fille de Tassin Alexandre Joseph et Bernard Rachel Marie Louise et aussi comme employée et domestique cultivatrice dans le même village, dans la maison N°41, ménage N°37, comme individu N°126, dans le ménage Girard Charles et Pirot Marie Adèle Angèle.

Lieux de naissance

Les lieux de naissance ont été standardisés : Nom de commune au format officiel suivi du code INSEE entre parenthèse. Exemple : Sancerre (18241).

Les lieux de naissance non compréhensibles ou non précis, ou étrangers, ont été mis sous la dénomination Inconnu (00000), et les informations relevées ont été mises dans les observations.

Étranger

Aucun individu est considéré comme étranger :

1921 -	Folio	Mai.	Mén.	Ind.	Nom	Prénom	Année de Nai.	Nationalité
--------	-------	------	------	------	-----	--------	---------------	-------------

Lieu de naissance inconnu

Aucun individu n'a pas de lieu de naissance

1921 -	Folio	Mai.	Mén.	Ind.	Nom	Prénom	Année de Nai.	Métier
--------	-------	------	------	------	-----	--------	---------------	--------

Les pensionnaires

1921 -	Folio	Mai.	Mén.	Ind.	Noms	Prénoms (profession)	Année de Nai.	Lieu de Naissance
Benelle (Village)	17	9	7	29	SAVEL	Julien (fils de la domestique)	1913	Jalognes (18116)

Les pupilles

1921 -	Folio	Mai.	Mén.	Ind.	Noms	Prénoms	Année de Nai.	Lieu de Naissance
Bourg (Bourg le)	4	43	40	107	JOLLY	Raymond Alphonse	1910	Bourges (18033)
Bourg (Bourg le)	4	43	40	108	BOUTRON	Emilienne	1908	Vierzon (18279)
Bourg (Bourg le)	4	43	40	109	SARRON	André	1919	Bourges (18033)
Bourg (Bourg le)	4	43	40	110	ANDRÉ	Jeanne	1917	Bourges (18033)

Les nourrissons

1921 -	Folio	Mai.	Mén.	Ind.	Noms	Prénoms	Année de Nai.	Lieu de Naissance
Croix Saint Marc	21	2	2	6	SAULET	Lucien	1917	Bourges (18033)
Croix Saint Marc	21	2	2	7	DAGORNO	René Paul	1920	Créteil (94028)
Pascauds (les)	17	3	3	12	JOUANET	Jeanne	1909	Bourges (18033)
Pascauds (les)	17	3	3	13	JOUANET	Andrée	1911	Bourges (18033)

Liste des personnalités

Le Maire :

La signature du maire est présente : mais illisible

Le Curé :

En page N°2, au Bourg, dans la maison N°22, le ménage N°19 est composé du curé Lamy Joseph Augustin N°45, né à Bourges le 3/2/1868, Père: Lamy Gabriel, Mère: Beauchet Jeanne

Le Garde-Champêtre :

En page N°4, au Bourg, dans la maison N°43, le ménage N°40, le garde champêtre Tiroit Abel Lucien N°105, né à Jalognes (18), le 11/8/1863, Tiroit ou Tiroy, maréchal ferrant, garde champêtre, x29/12/1886 Jalognes (18), épouse Doucet Marie Anne Elise (°26/7/1863 Sens-Beaujeu (18))

Les Instituteurs :

En page N°1, au Bourg, dans la maison N°7, le ménage N°6, l'individu N°63 est une institutrice Girault Marie Adrienne, née à Sens-Beaujeu (18), le 6/1/1867, +20/11/1944 Sens-Beaujeu (18), x26/11/1904 Noyer (le) (18), époux Léger Etienne Jean Baptiste (°30/1/1865 Jars (18), +23/3/1943 Sens-Beaujeu (18))

En page N°2, au Bourg, dans la maison N°23, le ménage N°20, l'individu N°47 est un instituteur Labussière Lucien Guillaume Henri né à Lugny-Champagne (18), le 13/8/1890, +15/3/1948 Châteauneuf-sur-Cher (18), x4/11/1919 Lugny-Champagne (18), épouse Guillaume Marie Léontine (°28/9/1895 Lugny-Champagne (18))

Le médecin :

Aucun,

Le pharmacien :

Aucun

La sage-femme :

Aucune

Les personnes remarquables :

Un facteur :

En page N°4, au Bourg, dans la maison N°45, le ménage N°42, l'individu N°114 est un facteur : Maréchal Jean Auguste, né à Jalognes (18), le 2/1/1866, vacher, journalier, facteur, x19/12/1891 Sancerre (18), époux Mallet Marie Rosalie (°31/1/1863 Pleudaniel (22)), Père: Maréchal Antoine, Mère: Bouet Eugénie

Un notaire :

Aucun

Employeurs :

Aucune entreprise, manufacture n'est présente à Jalognes.

Informations historiques

- 1840 Création du canal latéral à la Loire.
- 1858 L'inauguration de la ligne Paris Clermont-Ferrand en passant par Cosne-Cours-sur-Loire et la gare de Tracy-sur-Loire de l'autre côté de la Loire
- Le phylloxéra maladie de la vigne se déclara dans les vignes du Sancerrois à partir de 1876 et détruisit la totalité de la vigne à partir de 1886.
- 1891 Création du viaduc de Saint-Satur, du pont de chemin de fer sur la Loire à Cosne-Cours-sur-Loire, et de nombreuses voies pour le train économique.
- 1914-1918 1ère guerre mondiale, de nombreux morts parmi les jeunes natifs de Jalognes.
- 1940-1945 2ème guerre mondiale, occupation de la commune par les allemands.

Répartition des ménages par lieu et par maison

Le nombre de maisons vacantes est la différence entre le nombre de maisons et celles occupées.

À Jalognes 14 maisons sont vacantes dans ce recensement. C'est la différence entre le nombre de maison pour un lieu-dit dans le tableau de fin du document et le dernier numéro de la maison dans le recensement individuel.

1921 -	Nb de folio	Maisons			Nb total de Mén.	Nombre de ménages par maison					% / total des Ménages
		Nb Tot.	Nb vac.	Nb occup.		1 mé	2 mé	3 mé	4 mé	5 mé	
JL01 : Le Bourg	6	55	4	51	52	50	1				25,9
JL02 : Alouette (Lieu-dit l')	1	2		2	2	2					1,0
JL03 : Averdines (Lieu-dit les)	1	1		1	1	1					0,5
JL04 : Bannie (Lieu-dit la)	1	2		2	2	2					1,0
JL05 : Benelle (Lieu-dit)	2	11	2	9	9	9					4,5
JL06 : Bréchières (Lieu-dit les)	1	1		1	1	1					0,5
JL08 : Canatrie (Lieu-dit)	1	2		2	2	2					1,0
JL09 : Chanteraine (Lieu-dit)	1	3		3	3	3					1,5
JL10 : Chiron (Village)	2	16	1	15	15	15					7,5
JL11 : Colins (Lieu-dit les)	1	2		2	2	2					1,0
JL12 : Croix Saint Marc (Lieu-dit)	1	4		4	4	4					2,0
JL13 : Faulin (Lieu-dit)	1	4		4	4	4					2,0
JL14 : Foulon (Lieu-dit le)	1	1		1	1	1					0,5
JL15 : Gare (Lieu-dit la)	1	1		1	1	1					0,5
JL16 : Graveriot (Lieu-dit le)	1	4	1	3	3	3					1,5
JL17 : Haut Boulet (Lieu-dit le)	1	1		1	1	1					0,5
JL19 : Margots (Lieu-dit les)	1	1		1	1	1					0,5
JL20 : Montpiton (Lieu-dit)	2	3		3	3	3					1,5
JL21 : Moulin Blanc (Lieu-dit le)	1	1		1	1	1					0,5
JL23 : Palais (Lieu-dit le)	1	6		6	6	6					3,0
JL24 : Pascauds (Lieu-dit les)	2	7	1	6	6	6					3,0
JL25 : Pesselières (Village)	7	57	5	52	52	52					25,9
JL26 : Pontonne (Lieu-dit la)	1	1		1	1	1					0,5
JL27 : Reculée (Lieu-dit la)	1	1		1	1	1					0,5
JL28 : Saulnière (Lieu-dit la)	2	14		14	14	14					7,0
JL29 : Vinairy (Lieu-dit)	3	14	1	13	13	13					6,5
Total		219	14	200	201	199	1				100,0
Pourcentage % sur 201					100,0	99,0	1,0				

Moyenne du nombre de ménages par maison : 1,005 ménage par maison.

Répartition des ménages par lieu et nombre de personnes par maison

Jalognes est composé du bourg et de 25 lieux-dits

1921 -	Nb de personnes par ménage											Total ind
	1	2	3	4	5	6	7	8	9	10	plus	
JL01 : Le Bourg	9	17	11	8	5	2						145
JL02 : Alouette (Lieu-dit l')			1	1								7
JL03 : Averdines (Lieu-dit les)		1										2
JL04 : Bannie (Lieu-dit la)		1			1							7
JL05 : Benelle (Lieu-dit)	2	1	2	2	1					1		33
JL06 : Bréchières (Lieu-dit les)							1					7
JL08 : Canatrie (Lieu-dit)			2									6
JL09 : Chanteraine (Lieu-dit)	1		1								11	15
JL10 : Chiron (Village)	5	3	6			1						35
JL11 : Colins (Lieu-dit les)					1						13	18
JL12 : Croix Saint Marc (Lieu-dit)	1	1	1			1						12
JL13 : Faulin (Lieu-dit)		2			1			1				17
JL14 : Foulon (Lieu-dit le)									1			9
JL15 : Gare (Lieu-dit la)			1									3
JL16 : Graveriot (Lieu-dit le)		1	1			1						11
JL17 : Haut Boulet (Lieu-dit le)				1								4
JL19 : Margots (Lieu-dit les)							1					7
JL20 : Montpiton (Lieu-dit)	1							2				17
JL21 : Moulin Blanc (Lieu-dit le)				1								4
JL23 : Palais (Lieu-dit le)		3	1		1	1						20
JL24 : Pascauds (Lieu-dit les)		2	1	1		2						23
JL25 : Pesselières (Village)	7	10	16	9	2	4		2	1	1		180
JL26 : Pontonne (Lieu-dit la)					1							5
JL27 : Reculée (Lieu-dit la)					1							5
JL28 : Saulnière (Lieu-dit la)	4	4	2	1	2	1						38
JL29 : Vinairey (Lieu-dit)	2	4	3	1	1	2						40
Total des ménages	32	50	49	25	17	15	2	5	2	2	2	201
Pourcentage ménages / 201 ménages	15,9	24,9	24,4	12,4	8,5	7,5	1,0	2,5	1,0	1,0	1,0	100,0
Total des individus	32	100	147	100	85	90	14	40	18	20	24	670
Pourcentage individus / 670 individus	4,8	14,9	21,9	14,9	12,7	13,4	2,1	6,0	2,7	3,0	3,6	100,0

Moyenne du nombre de personnes par ménage : 670 individus / 201 ménages = 3,333

PEN : 1 Pensionnaire, 69 Employé(e)s, 4 Nourrissons, 5 pupilles : 79 individus

Moyenne du nombre de personnes par ménage sans PEN : (670 – 79) / 201 = 2,940

Répartition des familles monoparentales, des couples non mariés

1921 -	Homme (Chef) et Épouse		Homme (Chef) sans Épouse			Femme (Chef) ou Veuve			Couple non marié			Total mén.
	Nb	%	Nb	%	<18	Nb	%	<18	HF	2H	2F	
JL01 : Le Bourg	37	71,2	8	15,4		7	13,5					52
JL02 : Alouette (Lieu-dit l')	2	100,0										2
JL03 : Averdines (Lieu-dit les)	1	100,0										1
JL04 : Bannie (Lieu-dit la)	2	100,0										2
JL05 : Benelle (Lieu-dit)	5	55,6	4	44,4								9
JL06 : Bréchières (Lieu-dit les)			1	100,0								1
JL08 : Canatrie (Lieu-dit)	1	50,0				1	50,0					2
JL09 : Chanteraine (Lieu-dit)	1	33,3	1	33,3		1	33,3					3
JL10 : Chiron (Village)	10	66,7	1	6,7		4	26,7					15
JL11 : Colins (Lieu-dit les)	1	50,0				1	50,0					2
JL12 : Croix Saint Marc (Lieu-dit)	3	75,0				1	25,0					4
JL13 : Faulin (Lieu-dit)	2	50,0				2	50,0					4
JL14 : Foulon (Lieu-dit le)	1	100,0										1
JL15 : Gare (Lieu-dit la)	1	100,0										1
JL16 : Graveriot (Lieu-dit le)	3	100,0										3
JL17 : Haut Boulet (Lieu-dit le)			1	100,0								1
JL19 : Margots (Lieu-dit les)			1	100,0								1
JL20 : Montpiton (Lieu-dit)	2	6,7	1	33,3								3
JL21 : Moulin Blanc (Lieu-dit le)	1	100,0										1
JL23 : Palais (Lieu-dit le)	6	100,0										6
JL24 : Pascauds (Lieu-dit les)	5	83,3				1	16,7					6
JL25 : Pesselières (Village)	38	73,1	5	9,6		9	17,3					52
JL26 : Pontonne (Lieu-dit la)	1	100,0										1
JL27 : Reculée (Lieu-dit la)	1	100,0										1
JL28 : Saulnière (Lieu-dit la)	9	64,3	4	28,6		1	7,1					14
JL29 : Vinairy (Lieu-dit)	8	61,5	2	15,4		3	23,1					13
Total et % sur 201 ménages	141	70,1	29	14,4		31	15,4					201

Répartition des ménages par lieu et type et nombre de générations

1921 -	1 géné	2 géné			3 géné		3 géné	Em- ployé	Pen- sion- naire
	Époux	E / En	E / Pa	E / Pen	E / Pa / En	E / En / Pen	E / Pa / Pen		
JL01 : Le Bourg	27	20	1	1	1	2		3	1
JL02 : Alouette (Lieu-dit l')	2							0	1
JL03 : Averdines (Lieu-dit les)	1							0	0
JL04 : Bannie (Lieu-dit la)	1	1						0	0
JL05 : Benelle (Lieu-dit)	4	4				1		2	1
JL06 : Bréchières (Lieu-dit les)	1							1	0
JL08 : Canatrie (Lieu-dit)		1				1		0	0
JL09 : Chanteraine (Lieu-dit)	3							2	0
JL10 : Chiron (Village)	8	5		1	1			0	0
JL11 : Colins (Lieu-dit les)	1				1			2	0
JL12 : Croix Saint Marc (Lieu-dit)	2	2						0	0
JL13 : Faulin (Lieu-dit)		3			1			2	0
JL14 : Foulon (Lieu-dit le)						1		0	0
JL15 : Gare (Lieu-dit la)		1						0	0
JL16 : Graveriot (Lieu-dit le)	1	2						0	0
JL17 : Haut Boulet (Lieu-dit le)	1							0	0
JL19 : Margots (Lieu-dit les)	1							1	0
JL20 : Montpiton (Lieu-dit)	1	1	1					2	0
JL21 : Moulin Blanc (Lieu-dit le)		1						0	0
JL23 : Palais (Lieu-dit le)	3	2				1		0	0
JL24 : Pascauds (Lieu-dit les)	2	3			1			0	1
JL25 : Pesselières (Village)	17	25		3	4	3		6	0
JL26 : Pontonne (Lieu-dit la)		1						1	0
JL27 : Reculée (Lieu-dit la)		1						0	0
JL28 : Saulnière (Lieu-dit la)	8	5					1	3	0
JL29 : Vinairy (Lieu-dit)	6	5			1	1		0	0
Total	90	83	2	5	10	10	1	25	4
Pourcentage sur 201 ménages	44,8	41,3	1,0	2,5	5,0	5,0	0,5	12,4	2,0
	44,8	44,8			10,4				

Abréviations :

Chef de famille : époux ou épouse ou veuf ou veuve

Enfant(s) : fils et/ou fille(s)

Petit(s) Enfant(s) : petit(s) fils et/ou petite(s) fille(s)

Parent(s) : père et/ou mère

1 géné : 1 génération

Époux = Homme (Chef) avec ou sans épouse, ou Femme (Chef)

2 géné : 2 générations

E / En = Époux / Enfant(s)

E / Pen = Époux / Petit(s) Enfant(s)

E / Pa = Époux / Parent(s)

3 géné : 3 générations

E / Pa / En = Époux / Parent(s) / Enfant(s)

E / En / Pen = Époux / Enfant(s) / Petit(s) Enfant(s)

E / En / Pa = Époux / Enfant(s) / Parent(s)

4 géné : 4 générations

E / Pa / En / Pen = Époux / Parent(s) / Enfant(s) / Petit(s) Enfant(s)

Employé : nombre de ménages ayant un ou des employés

Pensionnaire : nombre de ménages ayant un ou des pensionnaires (hommes ou femmes)

Répartition par type de personnes

1ère série :

H : Homme (Chef)	E : Épouse	F : Femme (Chef)	V : Veuve (Chef)	Vn : Veuve (non chef)
P : Père	M : Mère	Fs : Fils	Fel : Fille	Tot : Total

1921 -	H	E	F	V	Vn	P	M	Fs	Fe	Tot
JL01 : Le Bourg	45	37	5	2		1	1	17	20	128
JL02 : Alouette (Lieu-dit l')	2	2						1	1	6
JL03 : Averdines (Lieu-dit les)	1	1								2
JL04 : Bannie (Lieu-dit la)	2	2						2	1	7
JL05 : Benelle (Lieu-dit)	9	5						6	7	27
JL06 : Bréchières (Lieu-dit les)	1									1
JL08 : Canatrie (Lieu-dit)	1	1	1					1	1	5
JL09 : Chanteraine (Lieu-dit)	2	1	1							4
JL10 : Chiron (Village)	11	10	4					4	4	33
JL11 : Colins (Lieu-dit les)	1	1	1			1		1	4	9
JL12 : Croix Saint Marc (Lieu-dit)	3	3	1					1	2	10
JL13 : Faulin (Lieu-dit)	2	2	2					3	1	10
JL14 : Foulon (Lieu-dit le)	1	1						1	2	5
JL15 : Gare (Lieu-dit la)	1	1						1		3
JL16 : Graveriot (Lieu-dit le)	3	3						4	1	11
JL17 : Haut Boulet (Lieu-dit le)	1									1
JL19 : Margots (Lieu-dit les)	1									1
JL20 : Montpiton (Lieu-dit)	3	2					1	1	1	8
JL21 : Moulin Blanc (Lieu-dit le)	1	1						1		3
JL23 : Palais (Lieu-dit le)	6	6						2	4	18
JL24 : Pascauds (Lieu-dit les)	5	5	1					2	6	19
JL25 : Pesselières (Village)	43	38	9				1	34	28	153
JL26 : Pontonne (Lieu-dit la)	1	1							2	4
JL27 : Reculée (Lieu-dit la)	1	1						2	1	5
JL28 : Saulnière (Lieu-dit la)	13	9	1					1	8	32
JL29 : Vinairy (Lieu-dit)	10	8	3				1	9	7	38
Total	170	141	29	2	0	2	4	94	101	543
Sexe Masculin : Homme	170					2		94		266
Sexe Féminin : Femme		141	29	2			4		101	277

Pour 670 individus, 543 individus soit 81,0 % de la population

Homme = 49,0 %,
Femme = 51,0 %

2ème série :

Bfs : Beau-fils	Bfe : Belle-fille	BP : Beau-père	BM : Belle-mère	BS : Belle-sœur
BF : Beau-frère	TA : Tante	Nv : Neveu	Nce : Nièce	Tot : Total

1921 -	Bts	Bfe	BP	BM	BS	BF	TA	Nv	Nce	Tot
JL01 : Le Bourg								2		2
JL02 : Alouette (Lieu-dit l')										0
JL03 : Averdines (Lieu-dit les)										0
JL04 : Bannie (Lieu-dit la)										0
JL05 : Benelle (Lieu-dit)										0
JL06 : Bréchières (Lieu-dit les)										0
JL08 : Canatrie (Lieu-dit)										0
JL09 : Chanteraine (Lieu-dit)					1				1	2
JL10 : Chiron (Village)			1							1
JL11 : Colins (Lieu-dit les)										0
JL12 : Croix Saint Marc (Lieu-dit)										0
JL13 : Faulin (Lieu-dit)				1	1					2
JL14 : Foulon (Lieu-dit le)										0
JL15 : Gare (Lieu-dit la)										0
JL16 : Graveriot (Lieu-dit le)										0
JL17 : Haut Boulet (Lieu-dit le)								2		2
JL19 : Margots (Lieu-dit les)										0
JL20 : Montpiton (Lieu-dit)										0
JL21 : Moulin Blanc (Lieu-dit le)		1								1
JL23 : Palais (Lieu-dit le)										0
JL24 : Pascauds (Lieu-dit les)			1	1						2
JL25 : Pesselières (Village)	1	1	1	2		2				7
JL26 : Pontonne (Lieu-dit la)										0
JL27 : Reculée (Lieu-dit la)										0
JL28 : Saulnière (Lieu-dit la)			1							1
JL29 : Vinairy (Lieu-dit)										0
Total	1	2	4	4	2	2	0	4	1	20
Sexe Masculin : Homme	1		4			2		4		11
Sexe Féminin: Femme		2		4	2		0		1	9

Pour 670 individus, 20 individus, soit 3,0 % de la population

Homme = 55,0 %

Femme = 45,0 %

3ème série :

Fr = Frère	Sr = Sœur	Ge = Gendre	Pfs = Petit-fils	Pfe = Petit-fille
Eyé = Employé	Eye = Employée	PeH = Pensionnaire homme, Nourrisson	PeF = Pensionnaire femme, Nourrissonne	Tot : Total

1921 -	Fr	Sr	Ge	Pfs	Pfe	Eyé	Eye	PeH	PeF	Tot
JL01 : Le Bourg	1		2	1	2	3	2	2	2	15
JL02 : Alouette (Lieu-dit l')									1	1
JL03 : Averdines (Lieu-dit les)										0
JL04 : Bannie (Lieu-dit la)										0
JL05 : Benelle (Lieu-dit)				1		3	1	1		6
JL06 : Bréchières (Lieu-dit les)						4	2			6
JL08 : Canatrie (Lieu-dit)					1					1
JL09 : Chanteraine (Lieu-dit)						7	2			9
JL10 : Chiron (Village)					1					1
JL11 : Colins (Lieu-dit les)						7	2			9
JL12 : Croix Saint Marc (Lieu-dit)								2		2
JL13 : Faulin (Lieu-dit)						3	2			5
JL14 : Foulon (Lieu-dit le)			1	2	1					4
JL15 : Gare (Lieu-dit la)										0
JL16 : Graveriot (Lieu-dit le)										0
JL17 : Haut Boulet (Lieu-dit le)		1								1
JL19 : Margots (Lieu-dit les)						5	1			6
JL20 : Montpiton (Lieu-dit)						7	2			9
JL21 : Moulin Blanc (Lieu-dit le)										0
JL23 : Palais (Lieu-dit le)			1	1						2
JL24 : Pascauds (Lieu-dit les)									2	2
JL25 : Pesselières (Village)		1	1	4	3	8	3			20
JL26 : Pontonne (Lieu-dit la)						1				1
JL27 : Reculée (Lieu-dit la)										0
JL28 : Saulnière (Lieu-dit la)					1	2	2			5
JL29 : Vinairy (Lieu-dit)	1			1						2
Total	2	2	5	10	9	50	19	5	5	107
Sexe Masculin : Homme	2		5	10		50		5		72
Sexe Féminin: Femme		2			9		19		5	35

Pour 670 individus, 107 individus soit 16,0 % de la population

Homme = 67,3 %

Femme = 32,7 %

Hors tableau :

Tableau récapitulatif :

	Homme	Femme	Total	%
1ère série	266	277	543	81,0
2ème série	11	9	20	3,0
3ème série	72	35	107	16,0
Hors tableau	0	0	0	0,0
Total	349	321	670	100,0
Pourcentage %	52,1	47,9	100,0	

Représentation par sexe et génération :

H (1) : Homme (Chef)	F (2) : Épouse, Femme (Chef), Veuve	H (3) : Père, Beau-Père, Grand-père	F (3) : Mère, Belle-mère, Grand-mère
H (5) : Fils, Beau-fils, Petit-fils	F(6): Fille, Belle-fille, Petite-fille, arrière-petite-fille	H (7) : Beau-frère, Neveu, Frère, Gendre, Oncle, petit-neveu	F (8) : Belle-sœur, Tante, Nièce, Sœur, Petite-nièce
H (9) : Employé, Pensionnaire, nourrisson	F (10) : Employé, Pensionnaire (F), nourrisson (F)	H (11) : Totaux des Hommes	F (12) : Totaux des Femmes

1921 -	Famille								Hors famille		Totaux	
	Époux		Parents		Enfants		Reste famille		H (9)	F (10)	H (11)	F (12)
	H (1)	F (2)	H (3)	F (4)	H (5)	F (6)	H (7)	F (8)				
JL01 : Le Bourg	45	44	1	1	18	22	5	0	5	4	74	71
JL02 : Alouette	2	2	0	0	1	1	0	0	0	1	3	4
JL03 : Averdines	1	1	0	0	0	0	0	0	0	0	1	1
JL04 : Bannie	2	2	0	0	2	1	0	0	0	0	4	3
JL05 : Benelle	9	5	0	0	7	7	0	0	4	1	20	13
JL06 : Bréchières	1	0	0	0	0	0	0	0	4	2	5	2
JL08 : Canatrie	1	2	0	0	1	2	0	0	0	0	2	4
JL09 : Chanteraine	2	2	0	0	0	0	0	2	7	2	9	6
JL10 : Chiron	11	14	1	0	4	5	0	0	0	0	16	19
JL11 : Colins	1	2	1	0	1	4	0	0	7	2	10	8
JL12 : Croix Saint Marc	3	4	0	0	1	2	0	0	2	0	6	6
JL13 : Faulin	2	4	0	1	3	1	0	1	3	2	8	9
JL14 : Foulon	1	1	0	0	3	3	1	0	0	0	5	4
JL15 : Gare	1	1	0	0	1	0	0	0	0	0	2	1
JL16 : Graveriot	3	3	0	0	4	1	0	0	0	0	7	4
JL17 : Haut Boulet	1	0	0	0	0	0	2	1	0	0	3	1
JL19 : Margots	1	0	0	0	0	0	0	0	5	1	6	1
JL20 : Montpiton	3	2	0	1	1	1	0	0	7	2	11	6
JL21 : Moulin Blanc	1	1	0	0	1	1	0	0	0	0	2	2
JL23 : Palais	6	6	0	0	3	4	1	0	0	0	10	10
JL24 : Pascauds	5	6	1	1	2	6	0	0	0	2	8	15
JL25 : Pesselières	43	47	1	3	39	32	3	1	8	3	94	86
JL26 : Pontonne	1	1	0	0	0	2	0	0	1	0	2	3
JL27 : Reclée	1	1	0	0	2	1	0	0	0	0	3	2
JL28 : Saulnière	13	10	1	0	1	9	0	0	2	2	17	21
JL29 : Vinairy	10	11	0	1	10	7	1	0	0	0	21	19
Totaux	170	172	6	8	105	112	13	5	55	24	349	321
	342		14		217		18		79		670	
% total	51,0		2,1		32,4		2,7		11,8		100,0	

Répartition suivant l'âge

Utilisation des dates recherchées dans les actes d'état civil.

Âge	Année	F	H	H+F	H-F	Âge	Année	F	H	H+F	H-F
0	1921	2	1	3	-1	39	1882	4	10	14	6
1	1920	6	9	15	3	40	1881	3	4	7	1
2	1919	8	3	11	-5	41	1880	7	4	11	-3
3	1918	4	4	8	0	42	1879	3	4	7	1
4	1917	6	5	11	-1	43	1878	5	2	7	-3
5	1916	1	1	2	0	44	1877	5	3	8	-2
6	1915	3	5	8	2	45	1876		3	3	3
7	1914	7	6	13	-1	46	1875	3	4	7	1
8	1913	7	6	13	-1	47	1874	2	4	6	2
9	1912	4	3	7	-1	48	1873	2	7	9	5
10	1911	7	13	20	6	49	1872	4	2	6	-2
11	1910	5	8	13	3	50	1871	7	4	11	-3
12	1909	5	5	10	0	51	1870	6	3	9	-3
13	1908	4	5	9	1	52	1869	3	7	10	4
14	1907	9	10	19	1	53	1868	4	4	8	0
15	1906	5	6	11	1	54	1867	5	2	7	-3
16	1905	2	1	3	-1	55	1866	4	4	8	0
17	1904	1	10	11	9	56	1865	5	7	12	2
18	1903	6	8	14	2	57	1864	4	4	8	0
19	1902	3	6	9	3	58	1863	5	4	9	-1
20	1901	1	8	9	7	59	1862	5	4	9	-1
21	1900	9	5	14	-4	60	1861	6	4	10	-2
22	1899	3	1	4	-2	61	1860	4	5	9	1
23	1898	5	9	14	4	62	1859	5	5	10	0
24	1897	7	5	12	-2	63	1858	5	5	10	0
25	1896	4	1	5	-3	64	1857	2	2	4	0
26	1895	3	3	6	0	65	1856	2	4	6	2
27	1894	4		4	-4	66	1855	1	8	9	7
28	1893	5	1	6	-4	67	1854	1	4	5	3
29	1892	3	1	4	-2	68	1853	1	1	2	0
30	1891	3	3	6	0	69	1852	3	2	5	-1
31	1890	6	5	11	-1	70	1851	2	2	4	0
32	1889	2	3	5	1	71	1850	4	5	9	1
33	1888	5	8	13	3	72	1849		1	1	1
34	1887	5	7	12	2	73	1848	2	2	4	0
35	1886	6	2	8	-4	74	1847	4	4	8	0
36	1885	9	6	15	-3	75	1846	2	1	3	-1
37	1884	2	5	7	3	76	1845	2		2	-2
38	1883	3	2	5	-1	77	1844	2	1	3	-1

Âge	Année	F	H	H+F	H-F	Âge	Année	F	H	H+F	H-F
78	1843	3	3	6	0	84	1837		1	1	1
79	1842	1	1	2	0	86	1835		1	1	1
80	1841	1	1	2	0	89	1832		1	1	1
81	1840	1	1	2	0	91	1830	1		1	-1
82	1839		4	4	4		Total	321	349	670	28
							%	47,9	52,1	100,0	

Écart de date entre les relevés et les informations trouvées

Delta entre les années indiquées dans le recensement et les années trouvées dans les actes de l'état civil.

Delta	Nombre	0	+1	+2	+3
-7	1				
-2	8				
-1	14				
0	613	613			
1	22		649		
2	2			659	
3	1				660
5	1				
6	3				
7	1				
10	2				
18	1				
20	1				
Total	670	613	649	659	660
%	100	91,5	96,9	98,4	98,5

Liste des personnes ayant des dates à plus de trois années d'écart entre les dates du recensement et de l'état civil :

1921 - Lieu	Folio	Mai.	Mén	Ind.	Noms	Prénoms	Date	Delta	Code Individu
Saulnière (la)	7	66	63	185	FONTAINE	Joseph	1861	-7	H186808.18019.FNJ *
Vinary	16	14	13	39	VATAN	François René	1908	5	H190306.18116.VTF *
Bourg (le)	4	44	41	111	DEVALLIÈRE	Jean Baptiste	1869	6	H186303.18116.DVJ *
Foulon (le)	21	1	1	5	DEVALLIÈRE	Marie Anthime	1897	6	F189104.18104.CEM *
Pesselières	13	54	49	172	GUÉRIN	Joseph François	1879	6	H187303.18287.GEJ *
Vinary	15	12	11	33	MILLET	Marie Joséphine	1859	7	F185203.18079.LGM *
Benelle	16	6	5	20	BLOND	Albert Auguste	1918	10	H190808.18116.BOA
Pontonne (la)	22	1	1	1	DUCROT	François	1879	10	H186912.18120.DCF *
Chantereine	18	2	2	2	ROGER	Pierre Albert	1883	18	H186508.18163.RGP *
Chantereine (18	2	2	3	ROGER	Marie Anaïs	1887	20	F186704.18151.LGM *

Répartition des enfants scolarisés :

Âge(s)	F	H	Total	%
5	1	1	2	2,3
6	3	5	8	9,3
7	7	6	13	15,1
8	7	6	13	15,1
9	4	3	7	8,1
10	7	13	20	23,3
11	5	8	13	15,1
12	5	5	10	11,6
Total	39	47	86	100,0
%	45,3	54,7	100,0	

86 enfants sont scolarisables à l'école primaire jusqu'au Certificat d'Études.
1 instituteur et 1 institutrice.

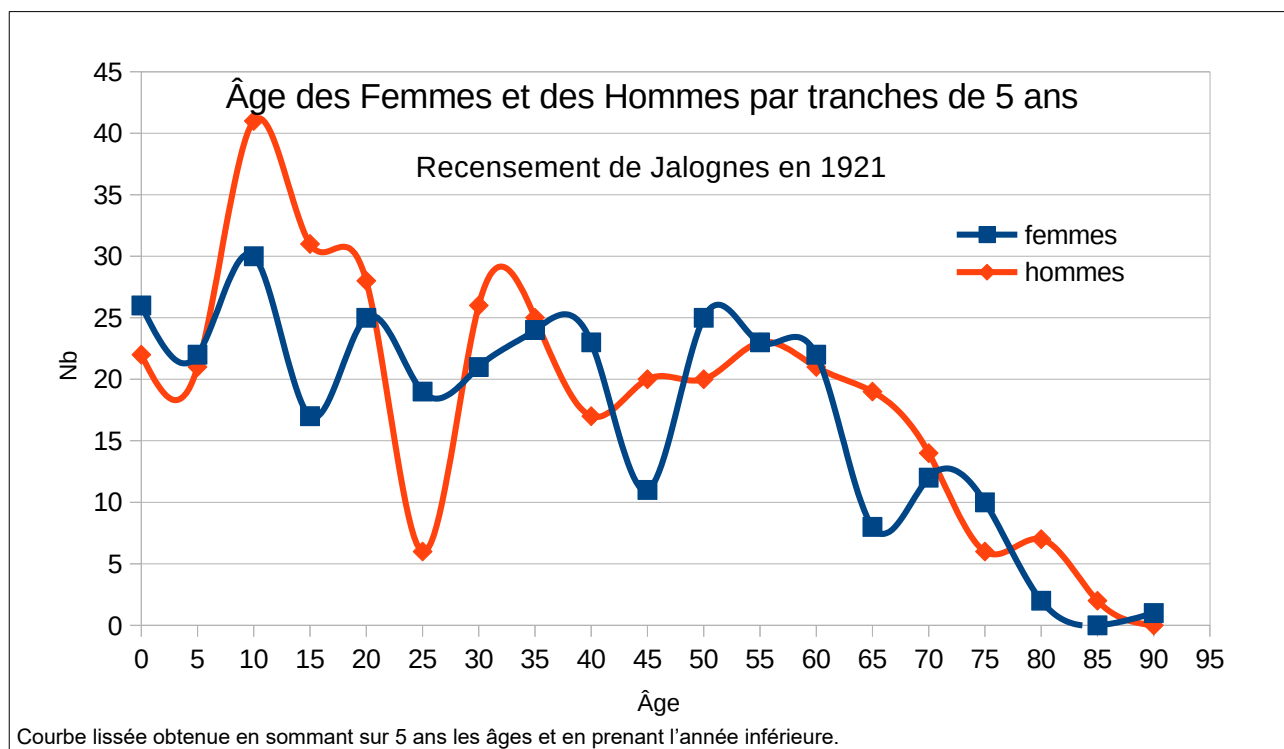
Mois de naissance :

Utilisation des dates recherchées dans les actes d'état civil.

Mois	F	%	H	%	HF	%
Sans date	6	85,7	1	14,3	7	1,0
Janvier	22	45,8	26	54,2	48	7,2
Février	17	36,2	30	63,8	47	7,0
Mars	30	55,6	24	44,4	54	8,1
Avril	35	59,3	24	40,7	59	8,8
Mai	31	54,4	26	45,6	57	8,5
Juin	24	38,1	39	61,9	63	9,4
Juillet	32	55,2	26	44,8	58	8,7
Août	22	33,3	44	66,7	66	9,9
Septembre	21	38,9	33	61,1	54	8,1
Octobre	26	55,3	21	44,7	47	7,0
Novembre	32	59,3	22	40,7	54	8,1
Décembre	23	41,1	33	58,9	56	8,4
Total, %	321	47,9	349	52,1	670	100,0

Répartition des âges par tranches de 5 ans :

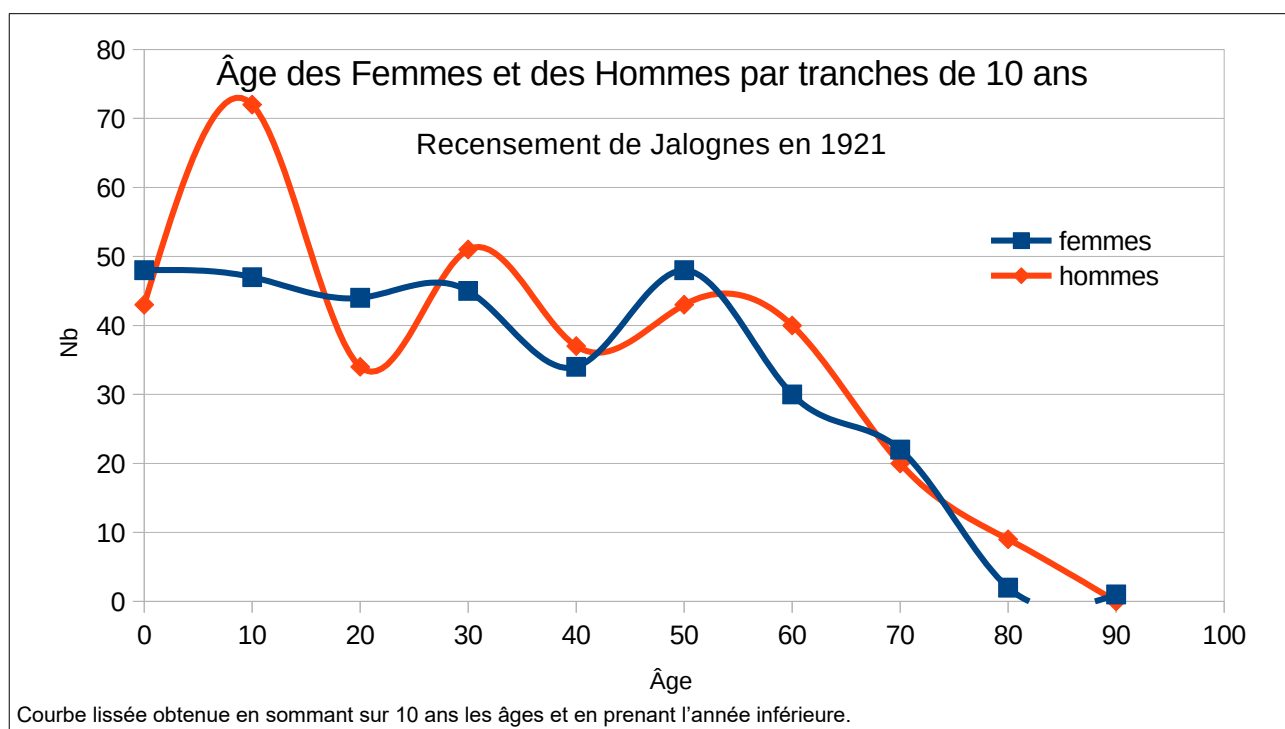
Tranche d'années		Tranche d'âges		Nombre d'individus			Pourcentage population		
Année min	Année max	âge Min	Âge Max	Nb F	Nb H	Nb F+H	%	cumul	cumul inverse
1917	1921	0	4	26	22	48	7,2	7,2	100,0
1912	1916	5	9	22	21	43	6,4	13,6	92,8
1907	1911	10	14	30	41	71	10,6	24,2	86,4
1902	1906	15	19	17	31	48	7,2	31,3	75,8
1897	1901	20	24	25	28	53	7,9	39,3	68,7
1892	1896	25	29	19	6	25	3,7	43,0	60,7
1887	1891	30	34	21	26	47	7,0	50,0	57,0
1882	1886	35	39	24	25	49	7,3	57,3	50,0
1877	1881	40	44	23	17	40	6,0	63,3	42,7
1872	1876	45	49	11	20	31	4,6	67,9	36,7
1867	1871	50	54	25	20	45	6,7	74,6	32,1
1862	1866	55	59	23	23	46	6,9	81,5	25,4
1857	1861	60	64	22	21	43	6,4	87,9	18,5
1852	1856	65	69	8	19	27	4,0	91,9	12,1
1847	1851	70	74	12	14	26	3,9	95,8	8,1
1842	1846	75	79	10	6	16	2,4	98,2	4,2
1837	1841	80	84	2	7	9	1,3	99,6	1,8
1832	1836	85	89	0	2	2	0,3	99,9	0,4
1827	1831	90	94	1	0	1	0,1	100,0	0,1
Total				321	349	670	100,0		



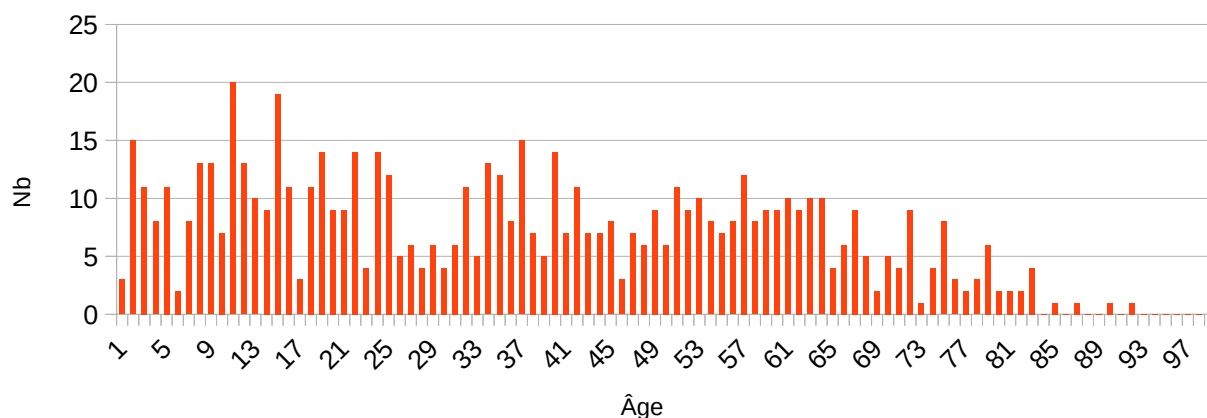
Répartition des âges par décade de tous les individus :

Utilisation des dates recherchées dans les actes d'état civil.

Âge		Année		Femmes		Hommes		H + F	% Total	% Cumul	%Cumul inverse
Min.	Max.	Min.	Max.	Nb.	%	Nb	%	Nb			
0	9	1912	1921	48	52,7	43	47,3	91	13,6	13,6	100,0
10	19	1902	1911	47	39,5	72	60,5	119	17,8	31,3	86,4
20	29	1892	1901	44	56,4	34	43,6	78	11,6	43,0	68,7
30	39	1882	1891	45	46,9	51	53,1	96	14,3	57,3	57,0
40	49	1872	1881	34	47,9	37	52,1	71	10,6	67,9	42,7
50	59	1862	1871	48	52,7	43	47,3	91	13,6	81,5	32,1
60	69	1852	1861	30	42,9	40	57,1	70	10,4	91,9	18,5
70	79	1842	1851	22	52,4	20	47,6	42	6,3	98,2	8,1
80	89	1832	1841	2	18,2	9	81,8	11	1,6	99,9	1,8
90	99	1822	1831	1	100,0	0	0,0	1	0,1	100,0	0,1
Total				321	47,9	349	52,1	670	100,0		

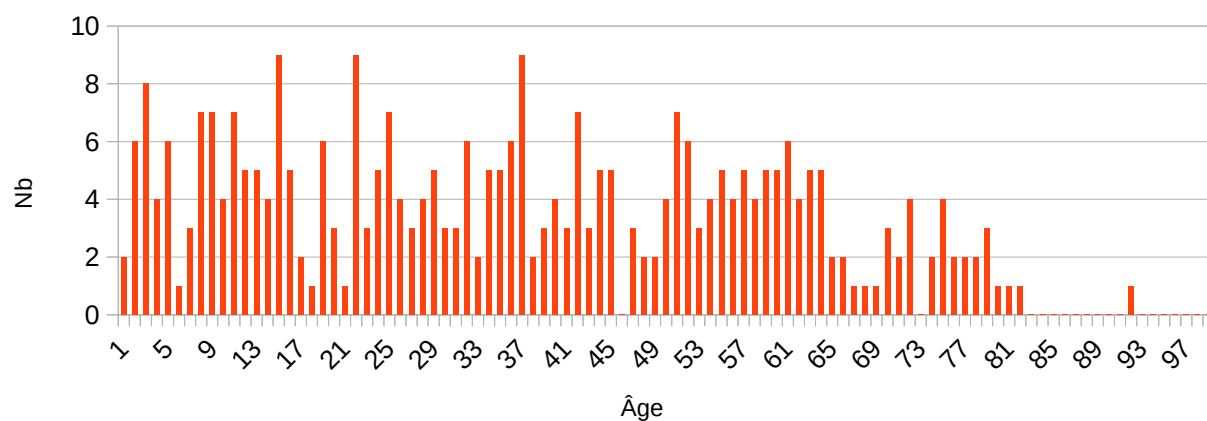


Âge de la population - recensement de Jalognes en 1921



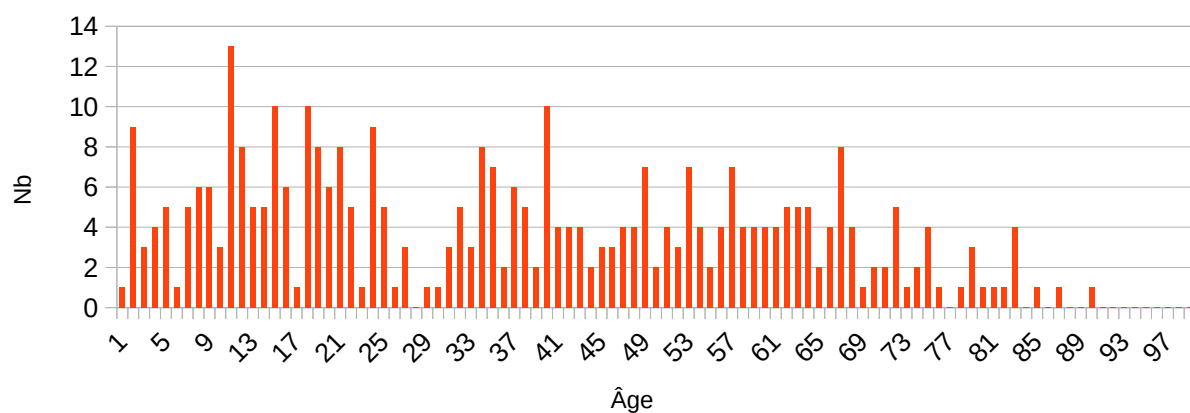
Moyenne : 35,7 ans, Écart-type: 22,6

Âge des femmes - recensement de Jalognes en 1921



Moyenne : 35,4 ans, Écart-type : 22,2

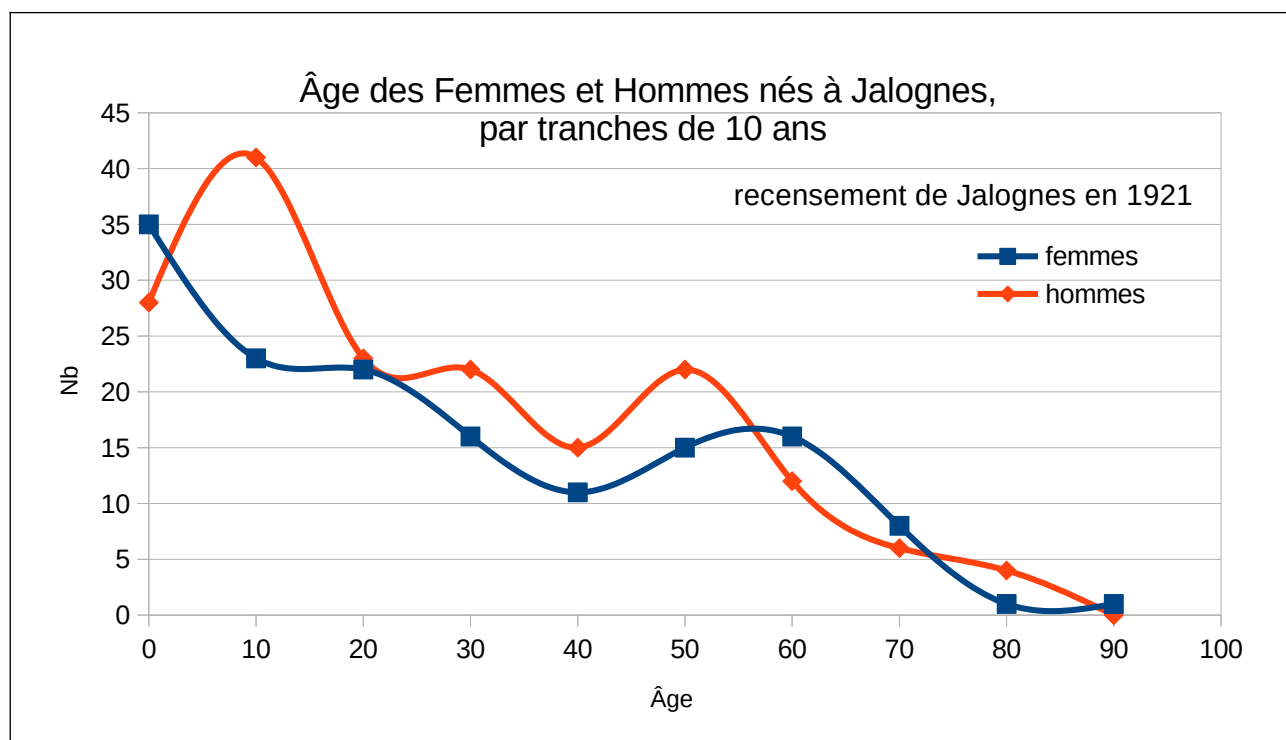
Âge des Hommes - recensement de Jalognes en 1921



Moyenne : 36,0 ans, Écart-type : 22,9

Répartition des âges par décade des individus nés à Jalognes :

Âge		Année		Femmes		Hommes		H + F	% Total	% Cumul	%Cumul inverse
Min.	Max.	Min.	Max.	Nb.	%	Nb	%	Nb			
0	9	1912	1921	35	55,6	28	44,4	63	19,6	19,6	100,0
10	19	1902	1911	23	35,9	41	64,1	64	19,9	39,6	80,4
20	29	1892	1901	22	48,9	23	51,1	45	14,0	53,6	60,4
30	39	1882	1891	16	42,1	22	57,9	38	11,8	65,4	46,4
40	49	1873	1881	11	42,3	15	57,7	26	8,1	73,5	34,6
50	59	1862	1871	15	40,5	22	59,5	37	11,5	85,0	26,5
60	69	1852	1861	16	57,1	12	42,9	28	8,7	93,8	15,0
70	79	1842	1851	8	57,1	6	42,9	14	4,4	98,1	6,2
80	89	1832	1841	1	20,0	4	80,0	5	1,6	99,7	1,9
90	99	1822	1831	1	100,0	0	0,0	1	0,3	100,0	0,3
Total / %				148	46,1	173	53,9	321	100,0		



Les moyennes d'âge

1921	Hommes		Femmes		Hommes + Femmes	
	Jalognes	Tous	Jalognes	Tous	Jalognes	Tous
Né(e) à	Jalognes	Tous	Jalognes	Tous	Jalognes	Tous
Nombre d'individu	173	349	148	321	321	670
Moyenne d'âge (ans)	31,2	36,0	31,2	35,4	31,2	35,7
Écart-type	22,3	22,9	23,4	22,2	22,8	22,6

1921 - Âge des Femmes Date Naissance	Âge Min		Âge Max		Âge Moyen		Nb d'ind.		Âge < 16 ans		Âge > 55 ans	
		Née en		Née en	x ans	Ec.T.	Nb	%	Nb	%	Nb	%
JL01 : Le Bourg	1	1920	81	1840	39,4	22,2	71	49,0	14	19,7	21	29,6
JL02 : Alouette	11	1910	46	1875	28,0	18,1	4	57,1	2	50,0		
JL03 : Averdines	24	1897	24	1897	24,0	-	1	50,0				
JL04 : Bannie	14	1907	76	1845	46,3	31,1	3	42,9	1	33,3	1	33,3
JL05 : Benelle	4	1917	59	1862	28,2	19,0	13	39,4	5	38,5	1	7,7
JL06 : Bréchières	15	1906	25	1896	20,0	7,1	2	28,6	1	50,0		
JL08 : Canatrie	3	1918	63	1858	31,0	24,9	4	66,7	1	25,0		
JL09 : Chanteraine	15	1906	74	1847	34,5	23,4	6	40,0	1	16,7	1	16,7
JL10 : Chiron	7	1914	72	1849	43,9	19,5	19	54,3	2	10,5	8	42,1
JL11 : Colins	2	1919	78	1843	24,5	24,4	8	44,4	4	50,0	1	12,5
JL12 : Croix Saint Marc	7	1914	80	1841	36,8	26,9	6	50,0	2	33,3	1	16,7
JL13 : Faulin	13	1908	76	1845	41,2	20,1	9	52,9	1	11,1	3	33,3
JL14 : Foulon	7	1914	50	1871	26,2	17,7	4	44,4	1	25,0		
JL15 : Gare	36	1885	36	1885	36,0	-	1	33,3				
JL16 : Graveriot	4	1917	64	1857	41,0	26,6	4	36,4	1	25,0	2	50,0
JL17 : Haut Boulet	40	1881	40	1881	40,0	-	1	25				
JL19 : Margots	38	1883	38	1883	38,0	-	1	14,3				
JL20 : Montpiton	18	1903	63	1858	34,7	18,7	6	35,3			1	16,7
JL21 : Moulin Blanc	31	1890	57	1864	44,0	18,4	2	50,0			1	50,0
JL23 : Palais	3	1918	65	1856	36,4	23,3	10	50,0	3	30,0	3	30,0
JL24 : Pascauds	0	1921	69	1852	26,9	25,1	15	65,2	8	53,3	4	26,7
JL25 : Pesselières	1	1920	80	1841	35,4	22,0	86	47,8	21	24,4	19	22,1
JL26 : Pontonne	11	1910	39	1882	21,3	15,4	3	60,0	2	66,7		
JL27 : Reculée	11	1910	35	1886	23,0	17,0	2	40,0	1	50,0		
JL28 : Saulnière	0	1921	75	1846	30,0	23,7	21	55,3	7	33,3	3	14,3
JL29 : Vinairy	1	1920	91	1830	35,9	26,2	19	47,5	5	26,3	4	21,1
Total	0	1921	91	1830	35,4	22,2	321	47,9	83	25,9	74	23,1

1921 - Âge des hommes Date Naissance	Âge Min		Âge Max		Âge Moyen		Nb d'ind.		Âge < 16 ans		Âge > 55 ans	
		Né en		Né en	X ans	Ec.T.	Nb	%	Nb	%	Nb	%
JL01 : Le Bourg	2	1919	82	1839	41,3	21,8	74	51,0	14	18,9	24	32,4
JL02 : Alouette	11	1910	48	1873	32,0	19,0	3	42,9	1	33,3		
JL03 : Averdines	32	1889	32	1889	32,0	-	1	50,0				
JL04 : Bannie	8	1913	86	1835	38,7	37,2	4	57,1	2	50,0	1	50,0
JL05 : Benelle	1	1920	81	1840	37,1	26,2	20	60,6	5	25,0	7	35,0
JL06 : Bréchières	14	1907	47	1874	32,8	11,9	5	71,4	1	20,0		
JL08 : Canatrie	2	1919	34	1887	18,0	22,6	2	33,3	1	50,0	1	50,0
JL09 : Chanteraine	13	1908	50	1871	26,7	13,8	9	60,0	2	22,2		
JL10 : Chiron	11	1910	87	1834	53,1	21,8	16	45,7	1	6,2	10	62,5
JL11 : Colins	5	1916	71	1850	25,5	19,3	10	55,6	3	30,0	1	10,0
JL12 : Croix Saint Marc	1	1920	55	1866	27,7	22,5	6	50,0	2	33,3		
JL13 : Faulin	1	1920	52	1869	20,4	15,3	8	47,1	3	37,5	1	12,5
JL14 : Foulon	1	1920	54	1867	23,2	20,9	5	55,6	2	40,0		
JL15 : Gare	14	1907	41	1880	27,5	26,2	2	66,7	1	50,0		
JL16 : Graveriot	7	1914	67	1854	32,0	25,4	7	63,6	3	42,9	2	28,6
JL17 : Haut Boulet	17	1904	39	1882	24,7	12,4	3	75,0				
JL19 : Margots	15	1906	64	1857	26,2	18,7	6	85,7	1	16,7	1	16,7
JL20 : Montpiton	15	1906	62	1859	30,6	17,4	11	64,7	1	9,1	2	18,2
JL21 : Moulin Blanc	15	1906	61	1860	38,0	32,5	2	50,0	1	50,0	1	50,0
JL23 : Palais	1	1920	64	1857	38,7	24,4	10	50,0	3	30,0	4	40,0
JL24 : Pascauds	10	1911	66	1855	46,9	20,3	8	34,8	1	12,5	4	50,0
JL25 : Pesselières	0	1921	84	1837	32,2	24,0	94	52,2	34	36,2	17	18,1
JL26 : Pontonne	42	1879	59	1862	50,5	12,0	2	40,0			1	50,0
JL27 : Reculée	3	1918	40	1881	16,3	20,6	3	60,0	2	66,7		
JL28 : Saulnière	10	1911	80	1841	50,6	22,9	17	44,7	2	11,8	8	47,1
JL29 : Vinairy	8	1913	75	1846	33,9	20,1	21	52,5	5	23,8	3	14,3
Total	0	1921	87	1834	36,0	22,9	349	52,1	91	26,1	88	25,2

1921 - Âge des Femmes et Hommes Date Naissance	Âge Min		Âge Max		Âge Moyen		Nb d'ind.	Âge < 16 ans		Âge > 55 ans		Ecart-max
		Né en	X ans	Né en	X ans	Ec.T.	Nb	Nb	%	Nb	%	
JL01 : Le Bourg	1	1920	82	1839	40,4	21,9	145	28	19,3	45	31,0	58
JL02 : Alouette	11	1910	48	1873	29,7	17,0	7	3	42,9			37
JL03 : Averdines	24	1897	32	1889	28,0	5,7	2					8
JL04 : Bannie	8	1913	86	1835	42,0	32,1	7	3	42,9	2	26,6	43
JL05 : Benelle	1	1920	81	1840	33,6	23,7	33	10	30,3	8	24,2	73
JL06 : Bréchières	14	1907	47	1874	29,1	11,9	7	2	28,6			33
JL08 : Canatrie	2	1919	63	1858	26,7	22,8	6	2	33,3	1	16,7	60
JL09 : Chanteraine	13	1908	74	1847	29,8	17,9	15	3	20,0	1	6,7	37
JL10 : Chiron	7	1914	87	1834	48,1	20,8	35	3	8,6	18	51,4	68
JL11 : Colins	2	1919	78	1843	25,1	21,0	18	7	38,9	2	11,1	69
JL12 : Croix Saint Marc	1	1920	80	1841	32,2	24,1	12	4	33,3	1	8,3	45
JL13 : Faulin	1	1920	76	1845	31,4	20,4	17	4	23,5	4	23,5	56
JL14 : Foulon	1	1920	54	1867	24,6	18,4	9	3	33,3			53
JL15 : Gare	14	1907	41	1880	30,3	14,4	3	1	33,3			27
JL16 : Graveriot	4	1917	67	1854	35,3	24,9	11	4	36,4	4	36,4	42
JL17 : Haut Boulet	17	1904	40	1881	28,5	12,7	4					23
JL19 : Margots	15	1906	64	1857	27,9	17,7	7	1	14,3	1	14,3	49
JL20 : Montpiton	15	1906	63	1858	32,1	17,4	17	1	5,9	3	17,6	48
JL21 : Moulin Blanc	15	1906	61	1860	41,0	21,8	4	1	25,0	2	50,0	46
JL23 : Palais	1	1920	65	1856	37,6	23,3	20	6	30,0	7	35,0	52
JL24 : Pascauds	0	1921	69	1852	33,8	25,0	23	9	39,1	8	34,8	61
JL25 : Pesselières	0	1921	84	1837	33,7	23,1	180	55	30,6	34	18,9	82
JL26 : Pontonne	11	1910	59	1862	33,0	20,2	5	2	40,0	1	20,0	48
JL27 : Reculée	3	1918	40	1881	19,0	17,2	5	3	60,0			37
JL28 : Saulnière	0	1921	80	1841	39,3	25,3	38	9	23,7	11	28,9	74
JL29 : Vinairy	1	1920	91	1830	34,8	22,9	40	10	25,0	7	17,5	78
Total	0	1921	91	1830	35,7	22,6	670	174	26,0	160	23,9	82

Répartition suivant le lieu de naissance

Répartition dans le Cher

Le lieu de Naissance avec comme département le Cher représente 644 individus sur 670 individus, soit 96,1 %, réparti sur 62 communes.

Pour le lieu de Naissance, la commune de Jalognes représente 321 individus sur 644 individus du Cher, soit 49,8 %.

Nb : Nombre de naissance dans cette commune.

F : de sexe féminin, H : de sexe masculin

% Cher : pourcentage des naissances des homme et des femmes de la commune par rapport à celle du Cher.

% Total : pourcentage des naissances des homme et des femmes de la commune par rapport aux individus du recensement.

Commune du Cher	F	H	F + H	% Cher	% Total
Achères (18001)	1	1	2	0,3	0,3
Aix-d'Angillon (les) (18003)	1	1	2	0,3	0,3
Aubigny-sur-Nère (18015)	1		1	0,2	0,1
Azy (18019)	15	14	29	4,5	4,3
Baugy (18023)		1	1	0,2	0,1
Boulleret (18032)		1	1	0,2	0,1
Bourges (18033)	7	7	14	2,2	2,1
Brécly (18035)	2	1	3	0,5	0,4
Bué (18039)	2	3	5	0,8	0,7
Chapelle-Montlinard (la) (18049)		1	1	0,2	0,1
Charentonnay (18053)	6	1	7	1,1	1,0
Couy (18077)	2	3	5	0,8	0,7
Crézancy-en-Sancerre (18079)	15	14	29	4,5	4,3
Croisy (18080)	1		1	0,2	0,1
Étréchy (18090)	5	5	10	1,6	1,5
Farges-en-Septaine (18092)	1		1	0,2	0,1
Feux (18094)	10	10	20	3,1	3,0
Gardefort (18098)	8	1	9	1,4	1,3
Garigny (18099)	2	1	3	0,5	0,4
Groises (18104)	9	8	17	2,6	2,5
Gron (18105)	2	2	4	0,6	0,6
Henrichemont (18109)	2	3	5	0,8	0,7
Herry (18110)	5	5	10	1,6	1,5
Humbligny (18111)		1	1	0,2	0,1
Jalognes (18116)	148	173	321	49,8	47,9
Jars (18117)	1	1	2	0,3	0,3
Jouet-sur-l'Aubois (18118)		1	1	0,2	0,1
Jussy-le-Chaudrier (18120)		1	1	0,2	0,1
Léré (18125)	1		1	0,2	0,1
Lugny-Champagne (18132)	7	7	14	2,2	2,1
Menetou-Couture (18143)	1		1	0,2	0,1
Menetou-Râtel (18144)	1		1	0,2	0,1

Commune du Cher	F	H	F + H	% Cher	% Total
Montigny (18151)	9	4	13	2,0	1,9
Morogues (18156)	1		1	0,2	0,1
Neuilly-en-Sancerre (18162)	1	2	3	0,5	0,4
Neuvy-Deux-Clochers (18163)	4	5	9	1,4	1,3
Noyer (le) (18168)	1	1	2	0,3	0,3
Oizon (18170)		1	1	0,2	0,1
Parassy (18176)	2	1	3	0,5	0,4
Raymond (18191)		1	1	0,2	0,1
Sagonne (18195)		1	1	0,2	0,1
Saint-Bouize (18200)	4		4	0,6	0,6
Saint-Céols (18202)		1	1	0,2	0,1
Sainte-Gemme-en-Sancerrois (18208)		1	1	0,2	0,1
Saint-Germain-du-Puy (18213)	1		1	0,2	0,1
Saint-Martin-des-Champs (18224)	1		1	0,2	0,1
Sainte-Solange (18235)		1	1	0,2	0,1
Saligny-le-Vif (18239)		1	1	0,2	0,1
Sancergues (18240)	1	4	5	0,8	0,7
Sancerre (18241)	1	5	6	0,9	0,9
Sancoins (18242)	1		1	0,2	0,1
Sens-Beaujeu (18249)	6	3	9	1,4	1,3
Sury-ès-Bois (18259)	2	1	3	0,5	0,4
Tendron (18260)		1	1	0,2	0,1
Thauvenay (18262)	3	3	6	0,9	0,9
Thou (18264)	1		1	0,2	0,1
Veaugues (18272)	8	18	26	4,0	3,9
Vesdun (18278)		1	1	0,2	0,1
Vierzon (18279)	1		1	0,2	0,1
Villegenon (18284)	2		2	0,3	0,3
Villequiers (18286)		4	4	0,6	0,6
Vinon (18287)	3	8	11	1,7	1,6
Total	309	335	644	100,0	96,1

Canton de Sancerre (définition avant 2015):

Le canton de Sancerre est composé de : Sancerre, Bannay, Bué, Couargues, Crézancy-en-Sancerre, Feux, Gardafort, Jalognes, Menetou-Râtel, Ménétréol-sous-Sancerre, Saint-Bouize, Saint-Satur, Sens-Beaujeu, Sury-en-Vaux, Thauvenay, Veaugues, Verdigny, Vinon : 6 + 5 + 29 + 20 + 9 + 321 + 1 + 4 + 9 + 6 + 26 + 11 = 447 individus sur 670 individus soit 66,7 % de la population totale.

Répartition dans les autres départements

Le lieu de Naissance avec comme département un autre département ou pays représente 26 individus sur 670 soit 3,8%, réparti sur 23 communes, ou 17 départements.

1921	Autres départements	F	H	F + H	% A. D
Allier (03)	Bourbon-l'Archambault (03036)	1	1	2	7,7
Aube (10)	Auxon (10018)	1		1	3,8
	Troyes (10387)		1	1	3,8
Cantal (15)	Massiac (15119)	1		1	3,8
Corrèze (19)	Saint-Pardoux-l'Ortigier (19234)		1	1	3,8
	Vigeois (19285)	1		1	3,8
Côte-d'Armor (22)	Pleudaniel (22196)	1		1	3,8
Creuse (23)	Marboué (28233)	1		1	3,8
Loiret (45)	Châtillon-sur-Loire (45087)	1		1	3,8
	Courtenay (45115)		1	1	3,8
Loiret (45)	Sommedieue (55492)		1	1	3,8
Nièvre (58)	Champvert (58055)		1	1	3,8
	Pouilly-sur-Loire (58215)		1	1	3,8
	Trois-Vèvres (58297)	1		1	3,8
	Varennes-lès-Narcy (58302)		2	2	7,7
Nord (59)	Armentières (59017)	1		1	3,8
Haute-Saône (70)	Velleminfroy (70537)	1		1	3,8
Paris (75)	Paris 14e (75014)	1		1	3,8
Yvelines (78)	Bougival (78092)		1	1	3,8
Vaucluse (84)	Mondragon (84078)		1	1	3,8
Yonne (89)	Auxerre (89024)	1		1	3,8
Hauts-de-Seine (92)	Clichy (92024)		2	2	7,7
Val-de-Marne (94)	Créteil (94028)		1	1	3,8
Total		12	14	26	100,0

1921 -	Jalognes		Cher sans Jalognes		Nièvre		Région Parisienne		Autres		Total	
	Nb	%	Nb	%	Nb	%	Nb	%	Nb	%	Nb	%
JL01 : Le Bourg	69	47,6	71	49,0	1	0,7	1	0,7	3	2,0	145	21,6
JL02 : Alouette	4	57,1	3	42,9							7	1,0
JL03 : Averdines									2	100,0	2	0,3
JL04 : Bannie			7	100,0							7	1,0
JL05 : Benelle	16	48,5	16	48,5					1	3,0	33	4,9
JL06 : Bréchières			7	100,0							7	1,0
JL08 : Canatrie	3	50,0	3	50,0							6	0,9
JL09 : Chanteraine	2	13,3	13	86,7							15	2,2
JL10 : Chiron	22	62,9	13	37,1							35	5,2
JL11 : Colins	9	50,0	8	44,4			1	5,6			18	2,7
JL12 : Croix Saint Marc	7	58,3	4	33,3			1	8,3			12	1,8
JL13 : Faulin	6	35,3	10	58,8					1	5,9	17	2,5
JL14 : Foulon	4	44,4	5	55,6							9	1,3
JL15 : Gare			3	100,0							3	0,4
JL16 : Graveriot	8	72,7	3	27,3							11	1,6
JL17 : Haut Boulet	2	50,0	2	50,0							4	0,6
JL19 : Margots	4	57,1	2	28,6			1	14,3			7	1,0
JL20 : Montpiton	7	41,2	9	42,9			1	5,9			17	2,5
JL21 : Moulin Blanc			4	100,0							4	0,6
JL23 : Palais	12	60,0	8	40,0							20	3,0
JL24 : Pascauds	7	30,4	16	69,6							23	3,4
JL25 : Pesselières	96	53,3	77	42,8	3	1,7			4	2,2	180	26,9
JL26 : Pontonne	2	40,0	2	40,0	1	20,0					5	0,7
JL27 : Reculée			3	60,0					2	40,0	5	0,7
JL28 : Saulnière	18	47,4	18	47,4					2	5,3	38	5,7
JL29 : Vinairy	21	52,5	18	45,0	1	2,5					40	6,0
Total	319	47,6	325	48,5	6	0,9	5	0,7	15	2,2	670	100,0

Répartitions par professions

Professions par ordre alphabétique

294 individus ont une profession sur 670 individus soit 43,9 %. 57 professions.

Profession(s)	Nb	%	Profession(s)	Nb	%
Aubergiste	3	1,0	Facteur	1	0,3
Boulangier	5	1,7	Garde barrière	1	0,3
Cantonnier	5	1,7	Garde champêtre	1	0,3
Cantonnier au chemin de fer	1	0,3	Instituteur public	1	0,3
Charron	3	1,0	Institutrice publique	1	0,3
Cocher	1	0,3	Jardinier	2	0,7
Cordonnier	1	0,3	Journalier agricole	27	9,2
Couturière	8	2,7	Journalière agricole	2	0,7
Couvreur	1	0,3	Lingère	2	0,7
Cultivateur	54	18,4	Maçon	1	0,3
Cultivateur cabaretier	1	0,3	Maçon cultivateur	1	0,3
Cultivateur exploitant	2	0,7	Marchand de charbons	1	0,3
Cultivateur fermier	5	1,7	Marchand de vins	1	0,3
Cultivateur métayer	1	0,3	Marchand de volailles	1	0,3
Cultivateur propriétaire	3	1,0	Maréchal	1	0,3
Cultivatrice	4	1,4	Maréchal Ferrant	2	0,7
Desservant	1	0,3	Mécanicien	2	0,7
Domestique	5	1,7	Menuisier	2	0,7
Domestique agricole	4	1,4	Négociant en grains	1	0,3
Domestique berger	1	0,3	Ouvrier agricole	24	8,2
Domestique charretier	9	3,1	Propriétaire Cultivateur	4	1,4
Domestique cultivateur	33	11,2	Propriétaire exploitant	31	10,5
Domestique cultivatrice	8	2,7	Propriétaire exploitante	1	0,3
Domestique servante	6	2,0	Repasseuse	1	0,3
Domestique vacher	1	0,3	Sabotier	5	1,7
Employé au chemin de fer	2	0,7	Tailleur d'habits	3	1,0
Employé des postes	1	0,3	Vigneron	1	0,3
Employée au Chemin de Fer	1	0,3	Voyageur de commerce	1	0,3
Épicière	2	0,7	Total	294	100,0

Les principaux métiers sont :

Les journaliers, journalières, jardinier, jardinière, cultivateur, cultivatrice, fermier, fermière, domestique agricole, propriétaire, métayer, métayère, ouvrier agricole : 215 individus soit 73,0 % des professions

Les individus sans profession

Sans profession (âge > 19 ans) : 214 / 670 (31,9 %)

Type de personne	Nb	%	Âge Min	Âge max	Âge Moy	Écart type
Veuve (Chef de famille)	2		50	67	58,5	12,0
Femme (Chef de famille) (divorcé, célibataire, etc..)	22		35	80	62,8	11,5
Femme (épouse ou veuve non chef de famille)	130		20	77	47,7	14,7
Homme (Chef de famille)	17		39	86	72,0	12,3
Fille (âge > 19 ans)	25		20	56	28,3	8,4
Fils (âge > 19 ans)	0					
Beau-frère (1), Beau-père (2), belle-fille (1), belle-mère (4), belle-sœur (2), mère (4), père (2), sœur (2)	18		21	91	58,7	19,8
Total	214	100,0	20,0	91	50	17,8

41 personnes sur 214 étaient responsable de famille soient 19,2 % des sans-professions, ou 6,3 % de la population totale.

214 personnes sans professions sur 670 individus soient 31,9 % de la population totale.

Sur 214 personnes, 192 sont de sexe féminin soit 89,7 % des individus sans profession

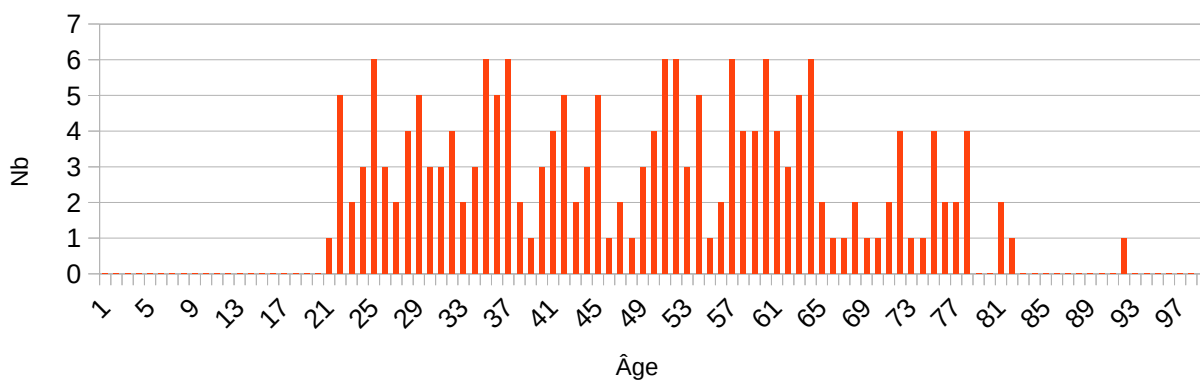
Les professions de 10 à 18 ans

Tableau des métiers suivant l'âge de 10 à 18 ans

Âge	12	13	14	15	16	17	18	Total	%
Domestique	1							1	2,5
Cultivateur		1	1	2		2	1	7	17,5
Domestique cultivateur		1	4	2	1	5	4	17	42,5
Domestique cultivatrice		1	1	2	1			5	12,5
Domestique servante			1				2	3	7,5
Domestique vacher				1				1	2,5
Jardinier				1				1	2,5
Domestique berger						1		1	2,5
Domestique charretier						2	1	3	7,5
Ouvrier agricole							1	1	2,5
Total	1	3	7	8	2	10	9	40	100
Pourcentage sur 670	0,1	0,4	1,0	1,2	0,3	1,5	1,3	6,0	

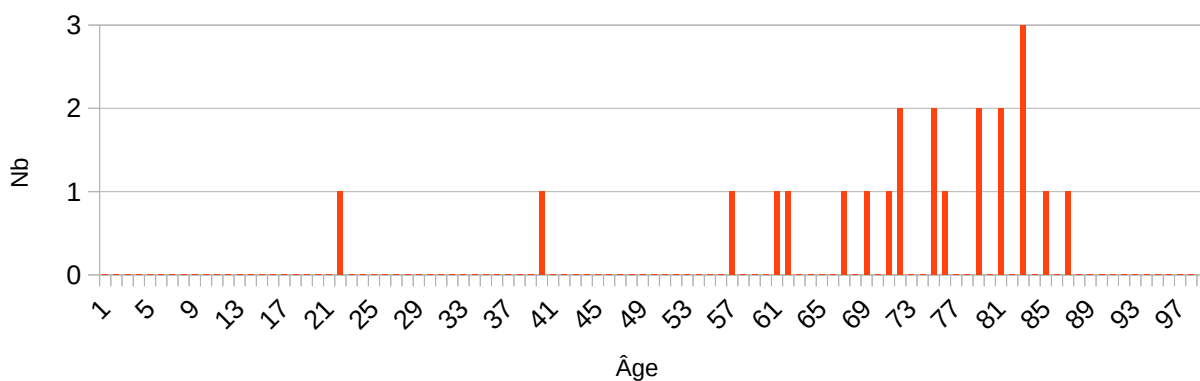
Âge des hommes et femmes sans profession

Âge des femmes sans profession - recensement de Jalognes en 1921



Âge moyen : 47,7 ans, écart-type:16,6

Âge des Hommes sans profession - recensement de Jalognes en 1921



Âge moyen : 69,9 ans, Écart-type : 15,5

Professions par domaine

Professions d'administration et des finances (AF) : 0 / 294

Métiers	Nb
Total	0
Pourcentage	0,0

Professions liés aux arts et foires (AR) : 0 / 294

Métiers	Nb
Total	0
Pourcentage	0,0

Professions liées à la banque, aux assurances, à la gestion de biens (BA) : 0 / 294

Métiers	Nb
Total	0
Pourcentage	0,0

Professions liées aux constructions et bâtiments (CB) : 5 / 294

Métiers	Nb
Couvreur	1
Maçon	1
Maçon cultivateur	1
Menuisier	2
Total	5
Pourcentage	1,7

Professions liées à l'entretien du corps (CF) : 0 / 294

Métiers	Nb
Total	0
Pourcentage	0,0

Domestiques et assimilés (DD) : 11 / 294

Métiers	Nb
Domestique	5
Domestique servante	6
Total	11
Pourcentage	3,7

Professions liées à l'enseignement et au culte (EC) : 3 / 294

Métiers	Nb
Desservant	1
Instituteur public	1
Institutrice publique	1
Total	3
Pourcentage	

Professions liées à l'entreprise et l'industrie (EI) : 0 / 294

Métiers	Nb
Total	0
Pourcentage	1,0

Professions liées à l'entretien des routes (ER) : 5 / 294

Métiers	Nb
Cantonnier	5
Total	5
Pourcentage	1,7

Professions liées aux forces de l'ordre (GG) : 1 / 294

Métiers	Nb
Garde champêtre	1
Total	1
Pourcentage	0,3

Marchands et ouvriers liés à l'habillement (HA) : 20 / 294

Métiers	Nb
Cordonnier	1
Couturière	8
Lingère	2
Repasseuse	1
Sabotier	5
Tailleur d'habits	3
Total	20
Pourcentage	6,8

Professions liées aux hôtels, cafés, restaurants (HR) : 3 / 294

Métiers	Nb
Aubergiste	3
Total	3
Pourcentage	1,0

Professions liées aux informations (IP) : 2 / 294

Métiers	Nb
Employé des postes	1
Facteur	1
Total	2
Pourcentage	0,7

Professions liées à la médecine (ME) : 0 / 294

Métiers	Nb
Total	0
Pourcentage	0,0

Marchands et ouvriers liés aux travaux du fer, du cuir, de la laine, du bois etc sauf habillement (MO) : 0 / 294

Métiers	Nb
Total	0
Pourcentage	0,0

Marchands, ouvriers liés à la vente de nourriture (NO) : 10 / 294

Métiers	Nb
Boulangier	5
Épicière	2
Marchand de vins	1
Marchand de volailles	1
Négociant en grains	1
Total	10
Pourcentage	3,4

Rentiers et assimilés (RE) : 0 / 294

Métiers	Nb
Total	0
Pourcentage	0,0

Professions liées au tribunal et notariales (TN) : 0 / 294

Métiers	Nb
Total	0
Pourcentage	0,0

Professions liées au transport (TR) : 23 / 294

Métiers	Nb
Cantonnier au chemin de fer	1
Charron	3
Cocher	1
Domestique charretier	9
Employé au chemin de fer	2
Employée au Chemin de Fer	1
Garde barrière	1
Maréchal	1
Maréchal Ferrant	2
Mécanicien	2
Total	23
Pourcentage	7,8

Professions de ventes diverses (VD) : 2 / 294

Métiers	Nb
Marchand de charbons	1
Voyageur de commerce	1
Total	2
Pourcentage	0,7

Cultivateurs et assimilés (travaillant la terre) (VV) : 209 / 294

Métiers	Nb
Cultivateur	54
Cultivateur cabaretier	1
Cultivateur exploitant	2
Cultivateur fermier	5
Cultivateur métayer	1
Cultivateur propriétaire	3
Cultivatrice	4
Domestique agricole	4
Domestique berger	1
Domestique cultivateur	33
Domestique cultivatrice	8
Domestique vacher	1
Jardinier	2
Journalier agricole	27
Journalière agricole	2
Ouvrier agricole	24
Propriétaire Cultivateur	4
Propriétaire exploitant	31
Propriétaire exploitante	1
Vigneron	1
Total	209
Pourcentage	71,1

Hors domaine (HD) : 0 / 294

Métiers	Nb
Total	0
Pourcentage	0,0

Récapitulatif des professions par domaine

Domaine	Nb	%
Professions d'administration et des finances (AF)	0	0,0
Professions liés aux arts et foires (AR)	0	0,0
Professions liées à la banque, aux assurances, à la gestion de biens (BA)	0	0,0
Professions liées aux constructions et bâtiments (CB)	5	1,7
Professions liées à l'entretien du corps (CF)	0	0,0
Domestiques et assimilés (DD)	11	3,7
Professions liées à l'enseignement et au culte (EC)	3	1,0
Professions liées à l'entreprise et l'industrie (EI)	0	0,0
Professions liées à l'entretien des routes (ER)	5	1,7
Professions liées aux forces de l'ordre (GG)	1	0,3
Marchands et ouvriers liés à l'habillement (HA)	20	6,8
Professions liées aux hôtels, cafés, restaurants (HR)	3	1,0
Professions liées aux informations (IP)	2	0,7
Professions liées à la médecine (ME)	0	0,0
Marchands et ouvriers liés aux travaux du fer, du cuir, de la laine, du bois, etc, sauf habillement (MO)	0	0,0
Marchands, ouvriers liés à la vente de nourriture (NO)	10	3,4
Rentiers et assimilés (RE)	0	0,0
Professions liées au tribunal et notariales (TN)	0	0,0
Professions liées au transport (TR)	23	7,8
Professions de ventes diverses (VD)	2	0,7
Cultivateurs et assimilés (travaillant la terre) (VV)	209	71,1
Hors domaine (HD)	0	0,0
Total	294	100,0

Tableau des employeurs

Ayant plus de 3 employé(e)s

Propriétaire	Nb	%	Propriétaire	Nb	%
Girault Célestin Albert	8	11,6	Blin François Alexandre	5	7,2
Besson Louis Jules	6	8,7	Chenu Marie Alexandrine	4	5,8
Maugard Denis François	6	8,7	Poubeau Jacques Mary	4	5,8
Pasdeloup Basile	5	7,2	Total, % sur 69 employé(e)s	38	55,1

25 employeurs sur 201 ménages, soit 12,4 % des ménages.

Tableau des métiers des employés

Employé	Nb	%	Employée	Nb	%
Domestique	2	4,0	Domestique	3	15,8
Domestique agricole	3	6,0	Domestique agricole	1	5,3
Domestique berger	1	2,0	Domestique cultivatrice	9	47,4
Domestique charretier	9	18,0	Domestique servante	6	31,6
Domestique cultivateur	32	64,0	Total	19	100,0
Domestique vacher	1	2,0			
Ouvrier agricole	2	4,0			
Total	50	100,0			

Répartition par patronymes des époux

Nb = nombre total : Hommes + Femmes

18 = nombre de personnes nés dans le Cher

Jal. = nombre de personnes nés à Jalognes

F = Nombre de Femmes portant ce patronyme

Patronyme(s)	Nb	18	Jal.	F	Patronyme(s)	Nb	18	Jal.	F
ANDRÉ	6	6	5	3	CHENU	1	1	1	1
ARTIGOT	3	3	1	2	CHERRIER	5	5		2
AUCHÈRE	6	6	4	3	CHERTIER	4	4	3	2
AUDIOT	3	3		1	CHEVREAU	5	5	3	3
BARBOT	3	2	1	1	CHOLLET	1	1		1
BARRAULT	5	5	1	3	CLÉMENT	4	4	2	2
BEAUBOIS	2	2	1	1	CLOUVET	1	1		1
BEAUVAIS	1	1	1		COQUILLET	1	1		1
BÉDU	20	20	13	10	COURTOIS	4	4	3	3
BERNEAU	6	6	3	1	CROCHET	4	4	1	2
BERNON	10	10	5	5	DAGORNO	1			
BERNOUIN	2			1	DEVALLIÈRE	24	24	14	10
BERTHELET	6	6	2	5	DIONNET	3	1		
BESSON	1	1			DOUCET	4	4	1	2
BÉZET	13	13	8	5	DUBOIS	11	11	8	8
BILBAULT	5	5	3	3	DUCROT	4	4	2	3
BIZET	1	1	1		DUPONT	2	2		1
BLAIN	2	2		1	DUTOUT	1	1	1	
BLIN	8	8	3	4	ETIÈVE	11	11	6	5
BLOND	6	6	1	3	FAUCHERET	2	2	1	1
BONNET	2	2		1	FERRAND	9	9	3	6
BONNIN	7	7	4	4	FERTILLE	1			
BOSQUET	1	1	1	1	FONTAINE	4	4	1	2
BOUDRANT	3	3	3	1	FOUCHET	11	11	10	4
BOURDIN	4	4	4	2	FROMION	1	1		
BOUTRON	1	1		1	GAUCHER	2	2	1	1
BROSSÉ	5	5	4	3	GAUCHET	1	1	1	
BRUNEAU	2	2		1	GAUDIN	1	1		
BUCHET	8	8	5	3	GÉDOUX	6	6	4	2
CARTIER	5	5	4	2	GILLET	2	2	1	1
CHABIN	1	1		1	GIRARD	10	10	5	3
CHAILLOUX	3	3	3	1	GIRAULT	3	3	1	2
CHAMPION	1	1		1	GITTON	3	3	2	2
CHAUMEAU	2				GLON	1	1		
CHEMIN	4	4	1	2	GRESSIN	4	4	2	3

Patronyme(s)	Nb	18	Jal.	F	Patronyme(s)	Nb	18	Jal.	F
GRILLET	1	1			MOREUX	7	7	1	4
GUÉDARD	3	3		1	MOUSSÉ	3	3	3	2
GUÉRIN	3	3		2	OUZET	1	1		
GUILLERAULT	4	4	3	2	PAIGNIET	2	2		1
HAUTIN	1	1			PAINGRIS	1	1		1
JACQUELIN	1	1	1		PALISSON	3	3	2	2
JACQUET	5	3		2	PARÉ	4	4	3	3
JOLLY	1	1			PASDELOUP	8	8	5	5
JOUANET	2	2		2	PÉZARD	8	8	6	5
JOULIN	17	17	10	10	PICARD	2	2		
JUPILLAT	2	2	1	1	PILLET	3	3		2
LABUSSIÈRE	2	2		1	PINON	2	2		1
LADOUET	2	1	1	1	PIROT	1	1		1
LAMY	10	10	6	5	PLANCHON	3	3		1
LANTUAS	4	4	1	2	POTDEVIN	1	1		
LASNE	3	3	2	2	POTELUNE	1	1		
LAUVERGEAT	2	2		1	POUBEAU	6	6	3	3
LAVOT	5	5	3	2	POULET	1	1	1	
LAVRAT	3	3	1	1	RABILLON	2	2		1
LECHÊNE	1	1			RABLAT	1	1		1
LEDUC	1	1			RAFFAITIN	2	2		1
LEGAULT	2	2		1	RAFFESTIN	21	21	14	10
LÉGER	5	5	2	2	RAFFIN	3	3	1	1
LEGRAS	1	1	1		RASLE	4	4	3	2
LETOUR	5	5	1	2	REBOUT	1	1		
LEYRAT	2			1	RICARD	1			1
LUBERNE	1			1	RIFFAULT	2	1	1	1
MACÉ	1				ROBILLOT	1	1		
MAILLAUT	1	1			ROBINEAU	6	6	4	3
MALBÉ	5	5	5	1	ROBINET	1	1		
MALBET	3	3	1	1	ROGER	3	3		1
MARÉCHAL	10	7	6	3	ROUZEAU	2	2		1
MARTINET	1				ROZÉ	1	1		
MASSET	1	1		1	RUELLET	1	1	1	
MAUGARD	3	3	2	1	SAMOUR	1	1	1	1
MAURICE	6	6	5	3	SARRON	1	1		
MÉCHIN	2	2	2	1	SAULET	1	1		
MIGEON	4	4	2	2	SAUTEREAU	3	3		1
MILHIET	1	1	1	1	SAVEL	2	2	1	1
MILLÉRIOUX	25	25	14	12	SCHEFFER	3	2	1	1
MILLET	20	20	6	9	SENET	4	4	3	2
MINET	1	1			SLAGMULDER	1			1

Patronyme(s)	Nb	18	Jal.	F	Patronyme(s)	Nb	18	Jal.	F
TASSIN	5	5	4	3	TORTRAT	5	4	1	4
TERRACHER	2	1		2	TOURNIER	1	1		1
THÉVENIN	1	1			TRIBALAT	2	2	1	1
THIMBAULT	1	1			TRIBALLAT	16	16	11	7
THIROT	1	1		1	VATAN	4	4	3	1
THOREAU	3	3	1	2	VILAIN	1	1	1	
THUILIER	2	2	1		VISSET	3	3	2	1
TIROIT	2	2	1	1	VOILLON	3	3	1	3
TISSIER	2	2	1	1	VOISIN	1	1		
TORTERAT	3	3	2	3	VOYON	4	4	1	2
					Total	670	644	321	321

174 patronymes différents et seulement 104 patronymes de personnes nées à Jalognes (18), soit 59,8 %,

164 patronymes différents sont liés au Cher.

Les 21 principaux patronymes d'individu nés à Jalognes sont :

Patronyme(s)	Jal.
DEVALLIÈRE	14
MILLÉRIOUX	14
RAFFESTIN	14
BÉDU	13
TRIBALLAT	11
FOUCHET	10
JOULIN	10
BÉZET	8
DUBOIS	8
ETIÈVE	6
LAMY	6
MARÉCHAL	6
MILLET	6
PÉZARD	6
ANDRÉ	5
BERNON	5
BUCHET	5
GIRARD	5
MALBÉ	5
MAURICE	5
PASDELOUP	5

Répartition par patronymes des épouses

Les patronymes des épouses n'étaient pas présents dans les ménages. Le nombre de femmes est dans la 4ème colonne du tableau des patronymes précédents pour le patronyme de leur mari.

Patronyme(s)	Nb	18	Jal.		Patronyme(s)	Nb	18	Jal.	
André	1	1	1		Cocu	1	1		4
Balland	2	2	2		Compain	1	1		
Barrault	1	1			Crochet	2	2		
Barreau	1	1			Dadu	1	1		
Baudon	1	1			Dalot	1	1		
Beaubois	1	1			Daulny	1	1		
Beauvais	1	1	1		Desreaux	1	1		
Bedin	1	1	1		Devallière	5	5	5	
Bedu	1	1	1		Dévobécourt	1	1		
Bernard	1	1	1		Doucet	1	1		
Berniot	1	1			Dubois	2	2	1	
Bernon	2	2	1		Dupont	1	1		
Berthelet	2	2	1		Dutout	4	4	4	
Bezet	1	1	1		Etiève	3	3	3	
Bilbault	1	1	1		Faucheret	1	1	1	
Billy	1	1			Ferrand	4	4	1	
Bizeau	1	1	1		Finoux	1	1		
Bizet	1	1	1		Foliquet	1			
Blin	1	1	1		Fouchet	1	1	1	
Bonnelat	1				Fromion	1	1	1	
Bonnin	5	5	2		Gadoin	1	1	1	
Bouchard	1	1			Galopin	1	1		
Bouchiat	1				Garrault	1	1	1	
Boudrand	2	2	2		Gaucher	1	1		
Boulet	1	1			Gigot	1	1		
Branger	1	1	1		Gillet	2	2	2	
Brisson	1	1			Girard	3	3	1	
Bruneau	2	2			Girault	1	1		
Buchet	1	1	1		Gitton	5	5	3	
Caquin	1	1	1		Gogot	1	1		
Carré	1	1			Gordin	1	1		
Cazin	2	2			Goudinoux	1	1	1	
Charrette	1	1			Grailout	1	1		
Chemin	1	1			Gressin	2	2		
Cherrier	2	2	1		Guillaume	1	1		
Chertier	1	1	1		Guillerault	1	1	1	
Chuard	1	1			Jacquelin	1	1	1	
Clement	1	1	1		Joulin	4	4	1	

Patronyme(s)	Nb	18	Jal.		Patronyme(s)	Nb	18	Jal.	
Lagoutte	1	1			Pivet	1	1		
Larue	1	1			Pleuchot	1			
Lasne	1	1	1		Plin	1	1	1	
Lauverjat	2	2			Poser	1	1		
Lefevre	1	1			Poubeau	2	2		
Léger	1	1			Rablat	1	1		
Legras	2	2			Rachel	1	1		
Luberne	1	1			Raffestin	5	5	3	
Macé	1				Rivière	1	1		
Maillot	1				Rix	1	1		
Mallet	3	3	2		Robinet	1	1		
Maurice	3	3	1		Rosé	1	1		
Migeon	4	4			Roy	1	1		
Milhiet	1	1	1		Salmon	1	1		
Millérioux	1	1			Samour	1	1		
Millet	3	3			Sautereau	1	1		
Mirail	1				Savel	1	1		
Moudurier	1	1			Segrétaïn	1			
Noel	2	2	1		Souciet	1	1		
Pasdeloup	1	1			Soumard	1	1		
Petit	3	3	2		Tissier	1	1		
Pézard	1	1	1		Torterat	1			
Picard	1	1			Tribalat	1	1		
Pichard	1	1			Triballat	1	1	1	
Pinon	1	1			Vincent	1	1	1	
Pinson	2	2	2		Visset	1	1	1	
Pirot	1	1			Total	185	176	71	

Répartitions par prénoms

157 premiers prénoms sont présents dans ce recensement. Ces 89 ayant plus d'une occurrence sont répartis sur 602 individus sur 670 individus soit près de 89,9 % des premiers prénoms.

Marie premier prénom est présent 133 soit 19,9 % de la population

68 premiers prénoms sont utilisés qu'une fois.

Prénom(s)	Nb	Prénom(s)	Nb	Prénom(s)	Nb	Prénom(s)	Nb
Marie	133	Paulin	6	Alexis	3	Claude	2
Louis	33	René	6	Amélie	3	Clémentine	2
François	27	Anne	5	Augustine	3	Constant	2
Jean	25	Célestin	5	Berthe	3	Delphine	2
Pierre	21	Charles	5	Elie	3	Denis	2
Auguste	13	Désiré	5	Ernest	3	Emile	2
Joseph	13	Jacques	5	Ernestine	3	Françoise	2
André	11	Jules	5	Gabriel	3	Germaine	2
Jeanne	11	Madeleine	5	Hélène	3	Gilberte	2
Alexandre	10	Marguerite	5	Isidore	3	Gustave	2
Eugène	9	Michel	5	Justin	3	Henriette	2
Henri	9	Suzanne	5	Maria	3	Hubert	2
Louise	8	Abel	4	Paulette	3	Huguette	2
Lucien	8	Camille	4	Raymond	3	Joséphine	2
Lucienne	8	Elise	4	Raymonde	3	Léon	2
Solange	8	Emilienne	4	Rose	3	Marceline	2
Marcel	7	Etienne	4	Simone	3	Marius	2
Maurice	7	Eugénie	4	Alexandrine	2	Pauline	2
Paul	7	Georgette	4	Alice	2	Robert	2
Rosalie	7	Léonie	4	Andrée	2	Sylvain	2
Yvonne	7	Renée	4	Antoine	2		
Georges	6	Valentin	4	Armand	2		
Julien	6	Albert	3	Célestine	2		

Statistiques sur les données complémentaires trouvées dans les archives

Pour faire la comparaison entre les différents recensements, les individus seront triés suivant la date de naissance. Le 19ème siècle sera divisé en quatre tranches de 25 ans (1801 et 1825, 1826 et 1850, 1851 et 1875, 1876 et 1900), et le

20ème siècle en deux tranches (1901 et 1925, 1926 et 1950)

Des nouvelles versions de ce document seront réalisées suivant l'accès des archives en ligne pour compléter les données complémentaires. Cette partie de ce document sera modifiée.

Attention : Seul le premier mariage est pris pour chacun des époux (un lieu et une date).

Utilisation des dates recherchées dans les actes d'état civil.

	Présent(e)s à Jalognes (18)						Né(e)s à Jalognes (18)						% N/P
	F	%	H	%	F et H	%	F	%	H	%	F et H	%	
De 1826 à 1850	23	46,0	27	54,0	50	7,5	10	52,6	9	47,4	19	5,9	38,0
De 1851 à 1875	91	47,2	102	52,8	193	28,8	33	44,6	41	55,4	74	23,1	38,3
De 1876 à 1900	111	53,4	97	46,6	208	31,0	46	48,4	49	51,6	95	29,6	45,7
De 1901 à 1925	96	43,8	123	56,2	219	32,7	59	44,4	74	55,6	133	41,4	60,7
Total	321	47,9	349	52,1	670	100,0	148	46,1	173	53,9	321	100,0	47,9

% N/P : Né(e)s à Jalognes (18) / Présent(e)s à Jalognes (18)

	Présent(e)s à Jalognes (18)									Né(e)s à Jalognes (18)								
	Les nonagénaires				Les centenaires				Nb d'ind	Les nonagénaires				Les centenaires				Nb d'ind
	F	H	FH	%	F	H	FH	%		F	H	FH	%	F	H	FH	%	
De 1826 à 1850	2	0	2	4,0	0	0	0	0,0	50	2	0	2	10,5	0	0	0	0	19
De 1851 à 1875	8	4	12	6,2	0	0	0	0,0	193	4	1	3	4,1	0	0	0	0,0	74
De 1876 à 1900	8	2	10	4,8	1	0	1	0,5	208	3	1	4	4,2	0	0	0	0,0	95
De 1901 à 1925	11	12	23	10,5	1	1	2	0,9	219	8	8	16	12,0	1	0	1	0,8	133
Total	29	18	47	7,0	2	1	3	0,4	670	17	10	25	7,8	1	0	1	0,3	321

Statistiques sur les individus nés entre 1826 et 1850

Répartition des Ages au décès, au mariage

Âge au décès, Individus nés entre 1826 et 1850														
Âge décès	F	H	F + H	%	Âge décès	F	H	F + H	%	Âge décès	F	H	F + H	%
Sans info	14	16	30	60,0	82		1	1	2,0	88	1	2	3	6,0
70		1	1	2,0	83	1		1	2,0	89		1	1	2,0
79	1	1	2	4,0	84		1	1	2,0	90	1		1	2,0
80	1	1	2	4,0	86	3	1	4	8,0	93	1		1	2,0
81		1	1	2,0	87		1	1	2,0	Total	23	27	50	100,0

Âge au mariage, Individus nés entre 1826 et 1850														
Âge mariage	F	H	F + H	%	Âge mariage	F	H	F + H	%	Âge mariage	F	H	F + H	%
Sans info	3	2	5	10	25	1	4	5	10	32	2	1	3	6
19	2		2	4	26		5	5	10	33		1	1	2
20	2		2	4	27		2	2	4	34	1		1	2
21	2	1	3	6	28		2	2	4	38	1	1	2	4
22	3	1	4	8	29	3	1	4	8	47		1	1	2
23	1	1	2	4	30		2	2	4	63		1	1	2
24	1	1	2	4	31	1		1	2	Total	23	27	50	100

Entre 1826 et 1850	Tous les individus						Nés à Jalognes					
	Âge au décès			Âge au mariage			Âge au décès			Âge au mariage		
	F	H	F + H	F	H	F + H	F	H	F + H	F	H	F + H
Âge moyen (ans)	85,7	83,1	84,2	25,6	29,3	27,6	87,0	82,2	85,1	25,8	26,3	26,0
Écart type	4,5	5,7	5,2	5,7	8,8	7,7	4,7	3,4	4,7	5,9	4,2	5,1
Nombre d'information	9	11	20	20	25	45	6	4	10	9	7	16
Nombre d'individus	23	27	50	23	27	50	10	9	19	10	9	19
% d'information	39,1	40,7	40,0	87,0	92,6	90,0	60,0	44,4	52,6	90,0	77,8	84,2
Individus nonagénaires (90-99 ans)	2 individus						2 individus					
Individus centenaires	0 individu						0 individu					

Âge au décès, Individus nés à Jalognes entre 1826 et 1850														
Âge décès	F	H	F + H	%	Âge décès	F	H	F + H	%	Âge décès	F	H	F + H	%
Sans info	4	5	9	47,4	82		1	1	5,3	88	1		1	5,3
79	1	1	2	10,5	86	2		2	10,5	90	1		1	5,3
81		1	1	5,3	87		1	1	5,3	93	1		1	5,3
										Total	10	9	19	100,0

Pas assez de points pour tracer une courbe
Courbe lissée obtenue en sommant sur 5 ans les décès et en prenant l'année inférieure.

Pas assez de points pour tracer une courbe

Répartitions des lieux du décès et du mariage

Lieux du décès (1826 - 1850)									
Départements	Communes	présent(s) à Jalognes				Natif(s) de Jalognes			
		F	H	F + H	%	F	H	F + H	%
Inconnu (00)	Inconnu (00)	17	19	36	72,0	6	6	12	63,2
Cher (18)	Garigny (18)		1	1	2,0				
	Groises (18)		1	1	2,0				
	Jalognes (18)	5	4	9	18,0	4	2	6	31,6
	Veaugues (18)		2	2	4,0		1	1	5,3
Seine-Saint-Denis (93)	Lilas (les) (93)	1		1	2,0				
Total		23	27	50	100,0	10	9	19	100,0
Répartition		5 com., 2 dép., L.I.				2 com., 1 dép., L.I.			

com. : Commune, dép. : Département, L.I. : Lieux inconnus,

Lieux de mariage (1826 - 1850)									
Départements	Communes	présent(s) à Jalognes				Natif(s) de Jalognes			
		F	H	F + H	%	F	H	F + H	%
Inconnu (00)	Inconnu (00)	3	2	5	10,0	1	2	3	15,8
Cher (18)	Azy (18)	1	1	2	4,0	1		1	5,3
	Charentonnay (18)	1		1	2,0				
	Couy (18)	1	1	2	4,0		1	1	5,3
	Crézancy-en-Sancerre (18)	1		1	2,0				
	Feux (18)		2	2	4,0		1	1	5,3
	Groises (18)	1	1	2	4,0	1		1	
	Henrichemont (18)		1	1	2,0				
	Herry (18)		1	1	2,0				
	Jalognes (18)	11	13	24	48,0	7	3	10	52,6
	Montigny (18)		2	2	4,0		2	2	10,5
	Saint-Bouize (18)	1	1	2	4,0				
	Sens-Beaujeu (18)	1	1	2	4,0				
	Veaugues (18)	1	1	2	4,0				
Vinon (18)	1		1	2,0					
Total		23	27	50	100,0	10	9	19	100,0
Répartition		14 com., 1 dép., L.I.				6 com., 1 dép., L.I.			

com. : Commune, dép. : Département, L.I. : Lieux inconnus,

Répartition des individus dans les autres recensements

Nom du Groupe (1826 - 1850)	Nb	%	Nb	%
GR (présent que dans ce recensement)	4	8,0	4	8,0
GR-----1921-1926-1931	1	2,0	5	10,0
GR----1911-1921-1926-1931-1936	1	2,0		
GR---1906-1911-1921	2	4,0		
GR---1906-1911-1921-1926	1	2,0		
GR--1901-1906--1921-1926	2	4,0	5	10,0
GR--1901-1906-1911-1921	1	2,0		
GR--1901-1906-1911-1921-1926	1	2,0		
GR--1901-1906-1911-1921-1926-1931	1	2,0		
GR-1891--1906-1911-1921	1	2,0	7	14,0
GR-1891-1901-1906-1911-1921	3	6,0		
GR-1891-1901-1906-1911-1921-1926	2	4,0		
GR-1891-1901-1906-1911-1921-1926-1931	1	2,0		
GR1876-----1921	1	2,0	29	58,0
GR1876-1891-1901-1906--1921-1926	1	2,0		
GR1876-1891-1901-1906-1911-1921	12	24,0		
GR1876-1891-1901-1906-1911-1921-1926	8	16,0		
GR1876-1891-1901-1906-1911-1921-1926-1931	5	10,0		
GR1876-1891-1901-1906-1911-1921-1926-1931-1936	2	4,0		
Total	50	100,0	50	100,0
19 groupes				

Statistiques sur les individus nés entre 1851 et 1875

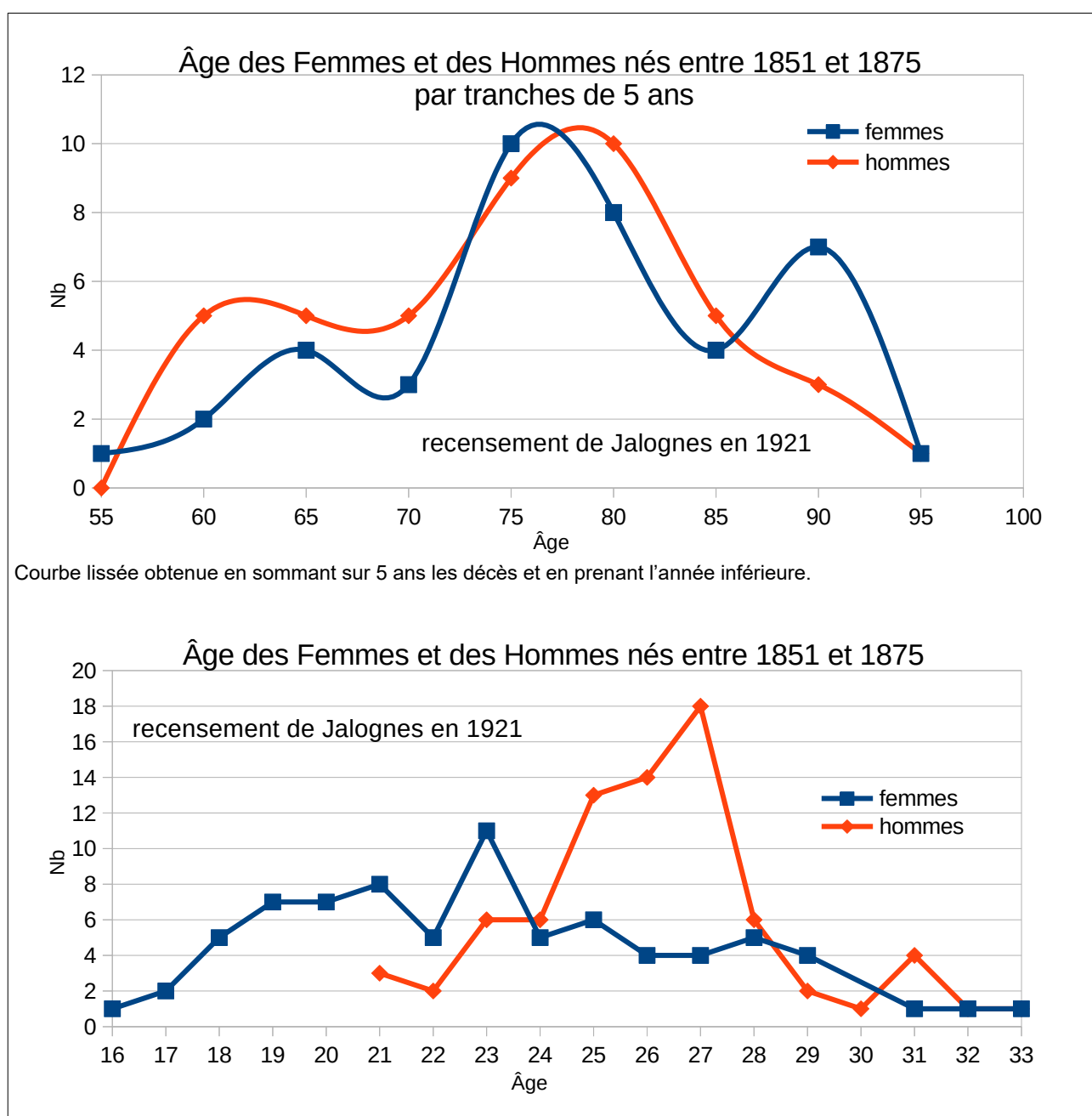
Répartition des Ages au décès, au mariage

Âge au décès, Individus nés entre 1851 et 1875														
Âge décès	F	H	F + H	%	Âge décès	F	H	F + H	%	Âge décès	F	H	F + H	%
Sans info	51	59	110	57,0	73	1	1	2	1,0	86	2	2	4	2,1
57	1		1	0,5	74		3	3	1,6	87	1	2	3	1,6
60	1	1	2	1,0	75		2	2	1,0	88	1		1	0,5
60		1	1	0,5	76	2		2	1,0	90	3		3	1,6
61		1	1	0,5	77	3	2	5	2,6	91	2		2	1,0
62		1	1	0,5	78	2	5	7	3,6	92	1		1	0,5
63	1	1	2	1,0	79	3		3	1,6	93	1	1	2	1,0
65	1		1	0,5	80	2	1	3	1,6	94		2	2	1,0
66		1	1	0,5	81	2	3	5	2,6	95	1		1	0,5
67	2		2	1,0	82	3	3	6	3,1	96		1	1	0,5
68	1	3	4	2,1	83	1	2	3	1,6	Total	91	102	193	100,0
69		1	1	0,5	84		1	1	0,5					
72	2	1	3	1,6	85		1	1	0,5					

Âge au mariage, Individus nés entre 1851 et 1875														
Âge mariage	F	H	F + H	%	Âge mariage	F	H	F + H	%	Âge mariage	F	H	F + H	%
Sans info	6	13	19	9,8	26	4	14	18	9,3	37	1	2	3	1,6
16	1		1	0,5	27	4	18	22	11,4	38	1		1	0,5
17	2		2	1,0	28	5	6	11	5,7	39		1	1	0,5
18	5		5	2,6	29	4	2	6	3,1	40		1	1	0,5
19	7		7	3,6	30		1	1	0,5	41	1	1	2	1,0
20	7		7	3,6	31	1	4	5	2,6	42		1	1	0,5
21	8	3	11	5,7	32	1	1	2	1,0	43	1	1	2	1,0
22	5	2	7	3,6	33	1	1	2	1,0	45		1	1	0,5
23	11	6	17	8,8	34	2	2	4	2,1	46	1		1	0,5
24	5	6	11	5,7	35		1	1	0,5		91	102	193	100,0
25	6	13	19	9,8	36	1	1	2	1,0					

Entre 1851 et 1875	Tous les individus						Nés à Jalognes					
	Âge au décès			Âge au mariage			Âge au décès			Âge au mariage		
	F	H	F + H	F	H	F + H	F	H	F + H	F	H	F + H
Âge moyen (ans)	79,2	77,5	78,3	24,6	27,8	26,2	79,0	78,0	78,4	23,1	27,7	25,5
Écart type	9,4	9,3	9,3	6,0	5,0	5,7	11,0	8,1	9,2	3,6	4,9	4,9
Nombre d'information	40	43	83	85	89	174	14	22	36	31	35	66
Nombre d'individus	91	102	193	91	102	193	33	41	74	33	41	74
% d'information	44,0	42,1	43,0	93,4	87,3	90,2	42,4	53,7	48,6	93,9	85,4	89,2
Individus nonagénaires (90-99 ans)	12 individus						5 individus					
Individus centenaires	0 individu						0 individu					

Âge au décès, Individus nés à Jalognes entre 1851 et 1875														
Âge décès	F	H	F + H	%	Âge décès	F	H	F + H	%	Âge décès	F	H	F + H	%
Sans info	19	19	38	51,4	76	1		1	1,4	86		2	2	2,7
57	1		1	1,4	77	1	1	2	2,7	87		1	1	1,4
59		1	1	1,4	78		2	2	2,7	88	1	1	2	2,7
66		1	1	1,4	79	1		1	1,4	90	1		1	1,4
67	1		1	1,4	80		1	1	1,4	91	1		1	1,4
68	1	2	3	4,1	81		1	1	1,4	92	1		1	1,4
72	1	1	2	2,7	82		3	3	4,1	93	1		1	1,4
73	1	1	2	2,7	83	1	1	2	2,7	Total	33	41	74	100,0
74		2	2	2,7	85		1	1	1,4					



Répartitions des lieux du décès et du mariage

Lieux du décès (1851 – 1875)									
Départements	Communes	présent(s) à Jalognes				Natif(s) de Jalognes			
		F	H	F + H	%	F	H	F + H	%
Inconnu (00)	Inconnu (00)	61	74	135	69,9	24	30	54	73,0
Cher (18)	Azy (18)		1	1	0,5				
	Bourges (18)		1	1	0,5		1	1	1,4
	Bué (18)		1	1	0,5				
	Couy (18)	1		1	0,5				
	Crézancy-en-Sancerre (18)	1	1	2	1,0				
	Feux (18)	1		1	0,5				
	Groises (18)	1	2	3	1,6	1	2	3	4,1
	Jalognes (18)	22	14	36	18,7	8	6	14	18,9
	Neuvy-Deux-Clochers (18)		1	1	0,5				
	Sancerre (18)	2	1	3	1,6		1	1	1,4
	Sens-Beaujeu (18)	1	1	2	1,0				
	Veaugues (18)	1	1	2	1,0				
	Villequiers (18)		1	1	0,5				
Vinon (18)		1	1	0,5					
Nièvre (58)	Nevers (58)		1	1	0,5				
Paris (75)	Paris 10e (75)		1	1	0,5		1	1	1,4
Total		91	102	193	100,0	33	41	74	100,0
Répartition		16 com., 3 dép., L.I.				5 com., 2 dép., L.I.			

com. : Commune, dép. : Département, L.I. : Lieux inconnus,

Lieux de mariage (1851 – 1875)									
Départements	Communes	présent(s) à Jalognes				Natif(s) de Jalognes			
		F	H	F + H	%	F	H	F + H	%
Inconnu (00)	Inconnu (00)	6	13	19	9,8	2	6	8	10,8
Cher (18)	Azy (18)	6	8	14	7,3		3	3	4,1
	Baugy (18)	1	1	2	1,0				
	Boulleret (18)	1	1	2	1,0				
	Bourges (18)	1	1	2	1,0		1	1	1,4
	Charentonnay (18)	1	1	2	1,0				
	Crézancy-en-Sancerre (18)	1	1	2	1,0				
	Etréchy (18)	3	3	6	3,1		2	2	2,7
	Feux (18)	2	1	3	1,6	2		2	2,7
	Gardefort (18)	3	4	7	3,6		2	2	2,7
	Groises (18)	3	3	6	3,1	1	2	3	4,1
	Gron (18)	1	1	2	1,0				
	Herry (18)	1	2	3	1,6				

Lieux de mariage (1851 – 1875)									
Départements	Communes	présent(s) à Jalognes				Natif(s) de Jalognes			
		F	H	F + H	%	F	H	F + H	%
	Ivoy-le-Pré (18)	1	1	2	1,0				
	Jalognes (18)	42	39	81	42,0	27	16	43	58,1
	Jussy-le-Chaudrier (18)		1	1	0,5				
	Lugny-Champagne (18)	2	3	5	2,6		1	1	1,4
	Montigny (18)	3	3	6	3,1		1	1	1,4
	Morogues (18)	1		1	0,5				
	Neuvy-Deux-Clochers (18)		1	1	0,5		1	1	1,4
	Noyer (le) (18)	1	1	2	1,0				
	Saint-Bouize (18)	1	1	2	1,0		1	1	1,4
	Sancerre (18)	2	2	4	2,1		1	1	1,4
	Sevry (18)	1	1	2	1,0				
	Veaugues (18)	3	3	6	3,1		1	1	1,4
	Villabon (18)		1	1	0,5				
	Villequiers (18)		1	1	0,5				
	Vinon (18)	1	1	2	1,0		1	1	1,4
Nièvre (58)	Cosne-Cours-sur-Loire (58)	1		1	0,5	1		1	1,4
Paris (75)	Paris 12e (75)	1	1	2	1,0				
	Paris 13e (75)	1	2	3	1,6		2	2	2,7
Total		91	102	193	100,0	33	41	74	100,0
Répartition		30 com ., 3 dép., L.I.				16 com ., 3 dép., L.I.			

com. : Commune, dép. : Département, L.I. : Lieux inconnus,

Répartition des individus dans les autres recensements

Nom du Groupe (1851 – 1875)	Nb	%	Nb	%
GR (présent que dans ce recensement)	15	7,8		
GR-----1921-1926	3	1,6	11	5,7
GR-----1921-1926---1946	1	0,5		
GR-----1921-1926-1931	3	1,6		
GR-----1921-1926-1931-1936	2	1,0		
GR-----1921-1926-1931-1936-1946	2	1,0		
GR----1911-1921	4	2,1	11	5,7
GR----1911-1921--1931	1	0,5		
GR----1911-1921-1926	3	1,6		
GR----1911-1921-1926-1931	1	0,5		
GR----1911-1921-1926-1931-1936	1	0,5		
GR----1911-1921-1926-1931-1936-1946	1	0,5		
GR---1906-1911-1921	1	0,5	8	4,1
GR---1906-1911-1921-1926	3	1,6		

Nom du Groupe (1851 – 1875)	Nb	%	Nb	%		
GR---1906-1911-1921-1926-1931	1	0,5				
GR---1906-1911-1921-1926-1931-1936-1946	3	1,6				
GR--1901-1906-1911-1921	5	2,6	35	18,1		
GR--1901-1906-1911-1921-1926	7	3,6				
GR--1901-1906-1911-1921-1926-1931	7	3,6				
GR--1901-1906-1911-1921-1926-1931-1936	7	3,6				
GR--1901-1906-1911-1921-1926-1931-1936-1946	9	4,7				
GR-1891----1921	1	0,5			39	20,1
GR-1891---1911-1921	1	0,5				
GR-1891--1906-1911-1921-1926-1931-1936	2	1,0				
GR-1891-1901--1911-1921-1926-1931-1936-1946	1	0,5				
GR-1891-1901-1906--1921	1	0,5				
GR-1891-1901-1906--1921-1926	1	0,5				
GR-1891-1901-1906-1911-1921	8	4,1				
GR-1891-1901-1906-1911-1921-1926	3	1,6				
GR-1891-1901-1906-1911-1921-1926-1931	3	1,6				
GR-1891-1901-1906-1911-1921-1926-1931-1936	14	7,3				
GR-1891-1901-1906-1911-1921-1926-1931-1936-1946	4	2,1				
GR1876-----1921-1926-1931	1	0,5	74	38,3		
GR1876-----1921-1926-1931--1946	1	0,5				
GR1876-----1921-1926-1931-1936	3	1,6				
GR1876----1911-1921-1926-1931-1936	1	0,5				
GR1876---1906-1911-1921-1926-1931-1936	1	0,5				
GR1876---1906-1911-1921-1926-1931-1936-1946	3	1,6				
GR1876--1901-1906-1911-1921-1926	2	1,0				
GR1876--1901-1906-1911-1921-1926-1931	1	0,5				
GR1876--1901-1906-1911-1921-1926-1931-1936	6	3,1				
GR1876--1901-1906-1911-1921-1926-1931-1936-1946	3	1,6				
GR1876-1891----1921-1926-1931-1936	1	0,5				
GR1876-1891---1911-1921-1926-1931-1936-1946	1	0,5				
GR1876-1891--1906-1911-1921	1	0,5				
GR1876-1891--1906-1911-1921-1926-1931-1936	2	1,0				
GR1876-1891-1901--1911-1921-1926-1931-1936	1	0,5				
GR1876-1891-1901-1906-1911-1921	6	3,1				
GR1876-1891-1901-1906-1911-1921-1926	12	6,2				
GR1876-1891-1901-1906-1911-1921-1926-1931	7	3,6				
GR1876-1891-1901-1906-1911-1921-1926-1931-1936	12	6,2				
GR1876-1891-1901-1906-1911-1921-1926-1931-1936-1946	9	4,7				
Total	193	100,0			193	100,0
52 groupes						

Statistiques sur les individus nés entre 1876 et 1900

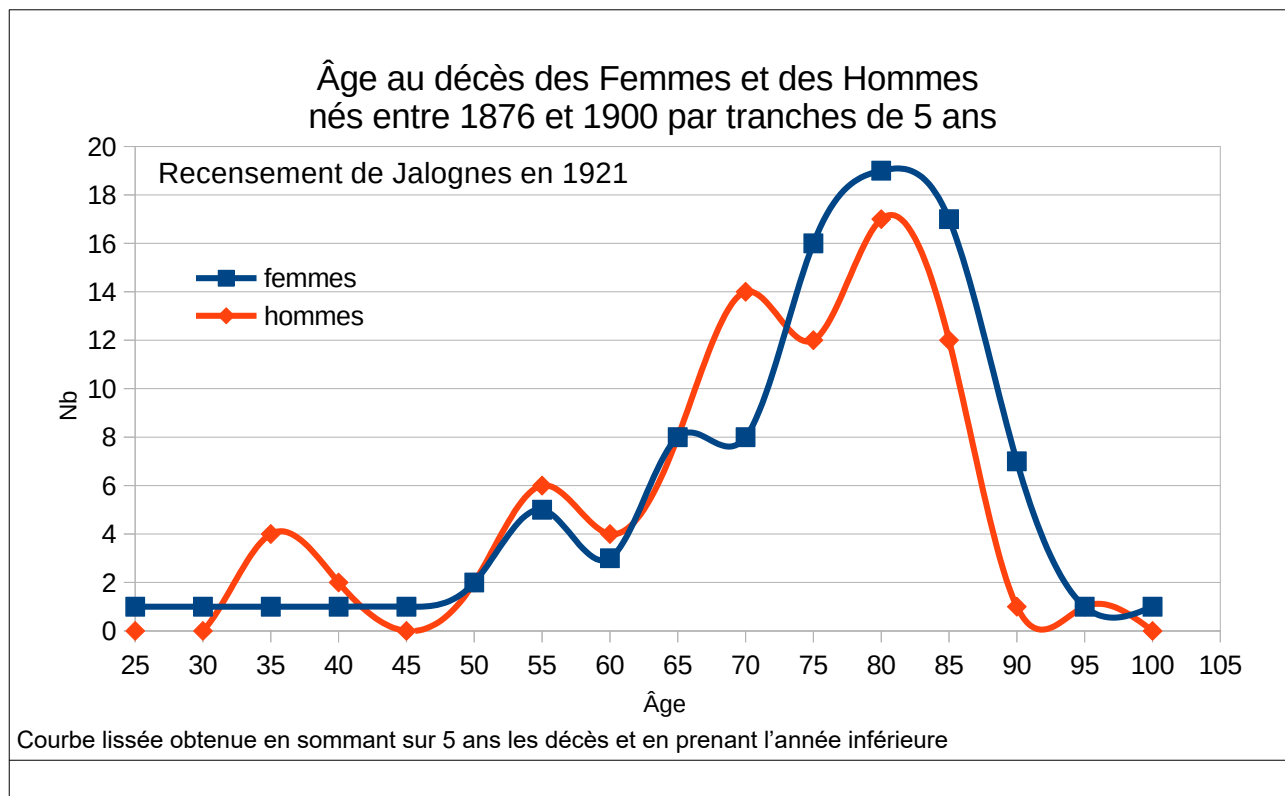
Répartition des Ages au décès, au mariage

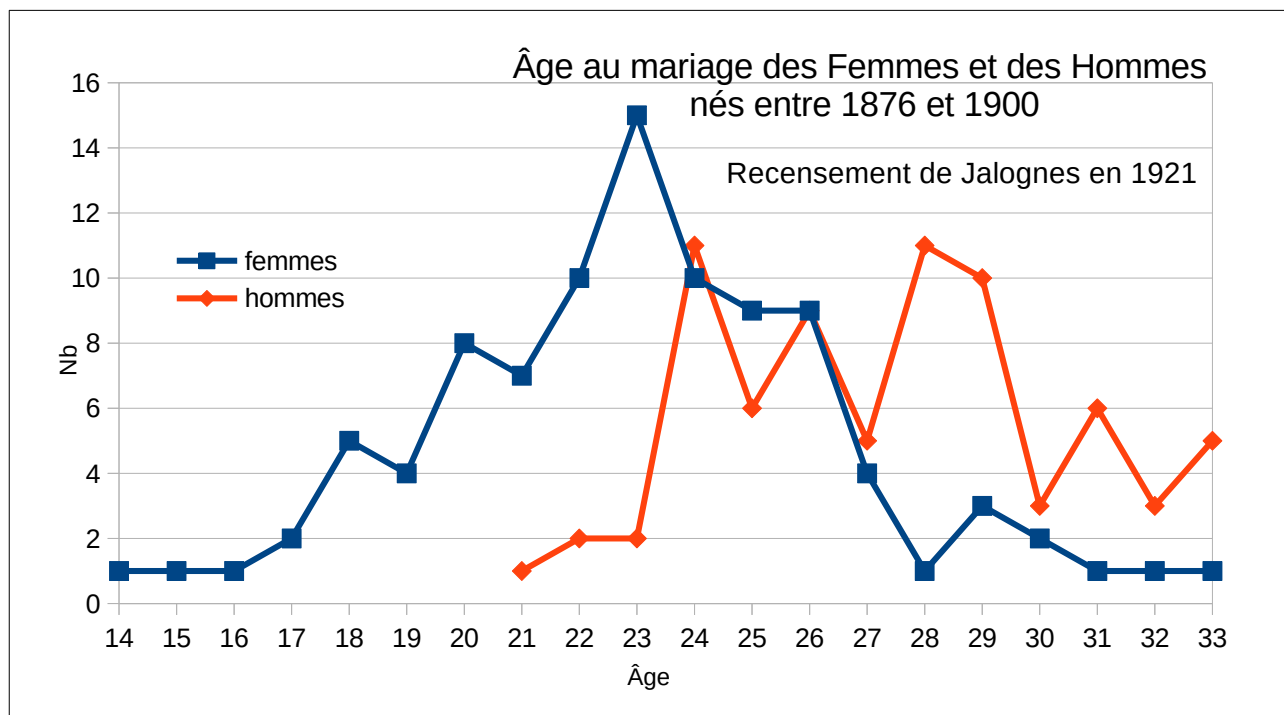
Âge au décès, Individus nés entre 1876 et 1900														
Âge décès	F	H	F + H	%	Âge décès	F	H	F + H	%	Âge décès	F	H	F + H	%
Sans info	19	14	33	15,9	59	3	1	4	1,9	81	1	3	4	1,9
29	1		1	0,5	60	1		1	0,5	82	3	4	7	3,4
31	1		1	0,5	61		1	1	0,5	83	5	3	8	3,8
35		1	1	0,5	62	1	2	3	1,4	84	6	2	8	3,8
37	1		1	0,5	64	1	1	2	1,0	85	9	4	13	6,3
38		1	1	0,5	67	4	3	7	3,4	86		2	2	1,0
39		2	2	1,0	68	1	2	3	1,4	87	2		2	1,0
40	1		1	0,5	69	3	3	6	2,9	88	4	4	8	3,8
42		1	1	0,5	70	2	3	5	2,4	89	2	2	4	1,9
43		1	1	0,5	72	1	3	4	1,9	90	2		2	1,0
45	1		1	0,5	73	2	2	4	1,9	91	1	1	2	1,0
50		2	2	1,0	74	3	6	9	4,3	92	1		1	0,5
51	1		1	0,5	75	3	1	4	1,9	93	2		2	1,0
54	1		1	0,5	76		3	3	1,4	94	1		1	0,5
55	1		1	0,5	77	5	2	7	3,4	95	1		1	0,5
56		1	1	0,5	78	3	4	7	3,4	97		1	1	0,5
57	1	3	4	1,9	79	5	2	7	3,4	103	1		1	0,5
58		1	1	0,5	80	4	5	9	4,3	Total	111	97	208	100,0

Âge mariage	F	H	F + H	%	Âge mariage	F	H	F + H	%	Âge mariage	F	H	F + H	%
Sans info	12	18	30	14,4	23	15	2	17	8,2	33	1	5	6	2,9
14	1		1	0,5	24	10	11	21	10,1	34	1		1	0,5
15	1		1	0,5	25	9	6	15	7,2	35	1	1	2	1,0
16	1		1	0,5	26	9	9	18	8,7	38	1	1	2	1,0
17	2		2	1,0	27	4	5	9	4,3	37		1	1	0,5
18	5		5	2,4	28	1	11	12	5,8	40		1	1	0,5
19	4		4	1,9	29	3	10	13	6,3	43	1		1	0,5
20	8		8	3,8	30	2	3	5	2,4	46		1	1	0,5
21	7	1	8	3,8	31	1	6	7	3,4	Total	111	97	208	100,0
22	10	2	12	5,8	32	1	3	4	1,9					

Âge au décès, Individus nés à Jalognes entre 1876 et 1900														
Âge décès	F	H	F + H	%	Âge décès	F	H	F + H	%	Âge décès	F	H	F + H	%
Sans info	9	6	15	15,8	64	1	1	2	2,1	80	2	2	4	4,2
31	1		1	1,1	67	1	3	4	4,2	81		2	2	2,1
35		1	1	1,1	68		2	2	2,1	82		2	2	2,1
38		1	1	1,1	69	2	2	4	4,2	83	2	3	5	5,3
39		1	1	1,1	70	2	1	3	3,2	84	3	1	4	4,2
42		1	1	1,1	73	1	2	3	3,2	85	1	1	2	2,1
45	1		1	1,1	74	1	3	4	4,2	86		1	1	1,1
56		1	1	1,1	75	1	1	2	2,1	88	4	2	6	6,3
57		2	2	2,1	76		1	1	1,1	90	1		1	1,1
59	2		2	2,1	77	3	1	4	4,2	91		1	1	1,1
60	1		1	1,1	78	1	2	3	3,2	92	1		1	1,1
62		1	1	1,1	79	4	1	5	5,3	93	1		1	1,1
										Total	46	49	95	100,0

Entre 1876 et 1900	Tous les individus						Nés à Jalognes					
	Âge au décès			Âge au mariage			Âge au décès			Âge au mariage		
	F	H	F + H	F	H	F + H	F	H	F + H	F	H	F + H
Âge moyen (ans)	76,1	72,7	74,5	23,7	28,1	25,7	75,7	71,7	73,5	23,8	28,1	25,8
Écart type	13,9	13,5	13,8	4,6	4,1	4,9	12,9	13,7	13,4	4,5	4,4	4,9
Nombre d'information	92	83	175	99	79	178	37	43	80	40	37	77
Nombre d'individus	111	97	208	111	97	208	46	49	95	46	49	95
% d'information	82,9	85,6	84,1	89,2	81,4	85,6	80,4	87,8	84,2	87,0	75,5	81,0
Individus nonagénaires (de 90 à 99 ans)	10 individus						4 individus					
Individus centenaires	1 individu						0 individu					





Répartitions des lieux du décès et du mariage

Lieux du décès (1876 – 1900)									
Départements	Communes	présent(s) à Jalognes				Natif(s) de Jalognes			
		F	H	F + H	%	F	H	F + H	%
Inconnu (00)	Inconnu (00)	24	19	43	20,7	10	9	19	20,0
Cher (18)	Aix-d'Angillon (les) (18)		1	1	0,5				
	Berry-Bouy (18)		1	1	0,5		1	1	1,1
	Bouleret (18)		1	1	0,5				
	Bourges (18)	12	7	19	9,1	3	3	6	6,3
	Bué (18)		1	1	0,5				
	Charentonnay (18)	1	2	3	1,4				
	Châteauneuf-sur-Cher (18)		1	1	0,5				
	Couy (18)	1		1	0,5	1		1	1,1
	Feux (18)	1		1	0,5	1		1	1,1
	Gardefort (18)		1	1	0,5		1	1	1,1
	Garigny (18)		1	1	0,5				
	Groises (18)	1		1	0,5				
	Henrichemont (18)	1		1	0,5				
	Herry (18)	1		1	0,5				
	Humbligny (18)	1		1	0,5				
	Jalognes (18)	27	33	60	28,8	13	22	35	36,8
	Jars (18)	1		1	0,5				
Montigny (18)	1		1	0,5					
Neuvy-Deux-Clochers (18)		1	1	0,5					

Lieux du décès (1876 – 1900)									
Départements	Communes	présent(s) à Jalognes				Natif(s) de Jalognes			
		F	H	F + H	%	F	H	F + H	%
	Pigny (18)	1		1	0,5	1		1	1,1
	Saint-Martin-des-Champs (18)		1	1	0,5		1	1	1,1
	Sancerre (18)	17	10	27	13,0	5	7	12	12,6
	Sens-Beaujeu (18)	1	1	2	1,0				
	Soulangis (18)		1	1	0,5				
	Torteron (18)	1	1	2	1,0				
	Veaugues (18)	2	3	5	2,4	1		1	1,1
	Vierzon (18)	2	1	3	1,4	1	1	2	2,1
	Villegenon (18)		1	1	0,5				
	Villequiers (18)	1		1	0,5				
	Vinon (18)	1		1	0,5				
Corrèze (19)	Vigeois (19)		1	1	0,5				
Dordogne (24)	Périgueux (24)	1		1	0,5	1		1	1,1
Hérault (34)	Colombières-sur-Orb (34)	1	3	4	1,9	1		1	1,1
Indre (36)	Levroux (36)	1		1	0,5	1		1	1,1
Loir-et-Cher (41)	Vineuil (41)		1	1	0,5		1	1	1,1
Loiret (45)	Montargis (45)	1	1	2	1,0	1		1	1,1
	Orléans (45)	1		1	0,5	1		1	1,1
Nièvre (58)	Charité-sur-Loire (la) (58)	4		4	1,9	3	2	5	5,3
	Cosne-Cours-sur-Loire (58)	1		1	0,5				
	Nevers (58)		1	1	0,5				
Paris (75)	Paris 10e (75)		1	1	0,5				
	Paris 14e (75)	2		2	1,0	1		1	1,1
	Paris 15e (75)		1	1	0,5		1	1	1,1
Seine-Saint-Denis (93)	Pantin (93)	1		1	0,5	1		1	1,1
Total		111	97	208	100,0	46	49	95	100,0
Répartition		44 com. , 10 dép., L.I.,				21 com. , 9 dép., L.I.			

com. : Commune, dép. : Département, L.I. : Lieux inconnus,

Lieux du mariage (1876 – 1900)									
Départements	Communes	présent(s) à Jalognes				Natif(s) de Jalognes			
		F	H	F + H	%	F	H	F + H	%
Inconnu (00)	Inconnu (00)	12	18	30	14,4	6	12	18	18,9
Allier (03)	Bourbon-l'Archambault (03)	1	1	2	1,0				
Cher (18)	Aubigny-sur-Nère (18)	1	1	2	1,0		1	1	1,1
	Azy (18)	2	2	4	1,9		2	2	2,1
	Bourges (18)		1	1	0,5				
	Bué (18)	1	1	2	1,0				

Lieux du mariage (1876 – 1900)									
Départements	Communes	présent(s) à Jalognes				Natif(s) de Jalognes			
		F	H	F + H	%	F	H	F + H	%
	Charentonnay (18)	1	1	2	1,0		1	1	1,1
	Couy (18)	1	1	2	1,0		1	1	1,1
	Crézancy-en-Sancerre (18)	3	2	5	2,4		2	2	2,1
	Etréchy (18)	4	2	6	2,9		2	2	2,1
	Feux (18)	1	3	4	1,9	1	1	2	2,1
	Gardefort (18)	2	4	6	2,9	1	2	3	3,2
	Groises (18)	2	1	3	1,4				
	Henrichemont (18)		1	1	0,5				
	Herry (18)	1		1	0,5				
	Jalognes (18)	62	38	100	48,1	36	17	53	55,8
	Jars (18)		1	1	0,5		1	1	1,1
	Lugny-Champagne (18)	2	1	3	1,4				
	Neuilly-en-Sancerre (18)		1	1	0,5				
	Neuvy-Deux-Clochers (18)	1		1	0,5				
	Noyer (le) (18)	1	1	2	1,0		1	1	1,1
	Parissy (18)	1	1	2	1,0				
	Saint-Bouize (18)		1	1	0,5		1	1	1,1
	Sainte-Solange (18)		1	1	0,5				
	Sancergues (18)	1	1	2	1,0		1	1	1,1
	Sancerre (18)	1		1	0,5	1		1	1,1
	Sancoins (18)	1	1	2	1,0				
	Sury-es-Bois (18)	1	1	2	1,0				
	Veaugues (18)	5	6	11	5,3		2	2	2,1
	Vinon (18)	1		1	0,5				
Corrèze (19)	Saint-Pardoux-l'Ortigier (19)	1	1	2	1,0				
Maine-et-Loire (49)	Pellouailles-les-Vignes (49)		1	1	0,5				
Paris (75)	Paris 18e (75)	1	1	2	1,0	1	1	2	2,1
Seine-Saint-Denis (93)	Drancy (93)		1	1	0,5		1	1	1,1
	Total	111	97	208	100,0	46	49	95	100,0
	Répartitions	33 com, 6 dép., L.I.				17 com, 3 dép., L.I.			

Répartition des individus dans les autres recensements

Nom du Groupe (1876 – 1900)	Nb	%	Nb	%		
GR (présent que dans ce recensement)	26	12,5	26	12,5		
GR-----1921---1936-1946	2	1,0	36	17,3		
GR-----1921--1931	1	0,5				
GR-----1921--1931-1936-1946	1	0,5				
GR-----1921-1926	2	1,0				
GR-----1921-1926--1936-1946	1	0,5				
GR-----1921-1926-1931	4	1,9				
GR-----1921-1926-1931-1936	11	5,3				
GR-----1921-1926-1931-1936-1946	14	6,7				
GR----1911-1921	3	1,4			20	9,6
GR----1911-1921--1931	1	0,5				
GR----1911-1921--1931-1936-1946	1	0,5				
GR----1911-1921-1926	2	1,0				
GR----1911-1921-1926-1931-1936	1	0,5				
GR----1911-1921-1926-1931-1936-1946	12	5,8				
GR---1906--1921-1926-1931-1936-1946	2	1,0	17	8,2		
GR---1906-1911-1921	3	1,4				
GR---1906-1911-1921-1926	1	0,5				
GR---1906-1911-1921-1926-1931	1	0,5				
GR---1906-1911-1921-1926-1931-1936	2	1,0				
GR---1906-1911-1921-1926-1931-1936-1946	8	3,8				
GR--1901---1921-1926-1931-1936-1946	5	2,4	54	26,0		
GR--1901--1911-1921-1926-1931-1936-1946	1	0,5				
GR--1901-1906--1921	2	1,0				
GR--1901-1906--1921-1926	1	0,5				
GR--1901-1906--1921-1926-1931--1946	1	0,5				
GR--1901-1906--1921-1926-1931-1936	1	0,5				
GR--1901-1906-1911-1921	6	2,9				
GR--1901-1906-1911-1921----1946	1	0,5				
GR--1901-1906-1911-1921--1931	2	1,0				
GR--1901-1906-1911-1921--1931--1946	1	0,5				
GR--1901-1906-1911-1921-1926	6	2,9				
GR--1901-1906-1911-1921-1926---1946	1	0,5				
GR--1901-1906-1911-1921-1926--1936-1946	1	0,5				
GR--1901-1906-1911-1921-1926-1931	2	1,0				
GR--1901-1906-1911-1921-1926-1931-1936	3	1,4				
GR--1901-1906-1911-1921-1926-1931-1936-1946	20	9,6				
GR-1891----1921----1946	1	0,5			53	25,5
GR-1891----1921-1926-1931	1	0,5				
GR-1891----1921-1926-1931-1936-1946	2	1,0				
GR-1891---1911-1921-1926-1931-1936-1946	3	1,4				
GR-1891--1906--1921-1926-1931-1936-1946	1	0,5				

Nom du Groupe (1876 – 1900)	Nb	%	Nb	%
GR-1891--1906-1911-1921	1	0,5		
GR-1891--1906-1911-1921-1926-1931-1936	1	0,5		
GR-1891--1906-1911-1921-1926-1931-1936-1946	3	1,4		
GR-1891-1901---1921----1946	1	0,5		
GR-1891-1901---1921-1926	1	0,5		
GR-1891-1901---1921-1926-1931-1936-1946	1	0,5		
GR-1891-1901--1911-1921-1926	2	1,0		
GR-1891-1901--1911-1921-1926-1931	1	0,5		
GR-1891-1901--1911-1921-1926-1931-1936-1946	1	0,5		
GR-1891-1901-1906--1921	2	1,0		
GR-1891-1901-1906--1921--1931	1	0,5		
GR-1891-1901-1906--1921-1926-1931	1	0,5		
GR-1891-1901-1906--1921-1926-1931--1946	1	0,5		
GR-1891-1901-1906--1921-1926-1931-1936-1946	2	1,0		
GR-1891-1901-1906-1911-1921	2	1,0		
GR-1891-1901-1906-1911-1921-1926	2	1,0		
GR-1891-1901-1906-1911-1921-1926--1936-1946	1	0,5		
GR-1891-1901-1906-1911-1921-1926-1931	1	0,5		
GR-1891-1901-1906-1911-1921-1926-1931-1936	4	1,9		
GR-1891-1901-1906-1911-1921-1926-1931-1936-1946	16	7,7		
GR1876--1901-1906-1911-1921-1926-1931	1	0,5	2	1,0
GR1876-1891-1901-1906-1911-1921-1926-1931-1936-1946	1	0,5		
Total	208	100,0	208	100,0
64 Groupes				

Statistiques sur les individus nés entre 1901 et 1925

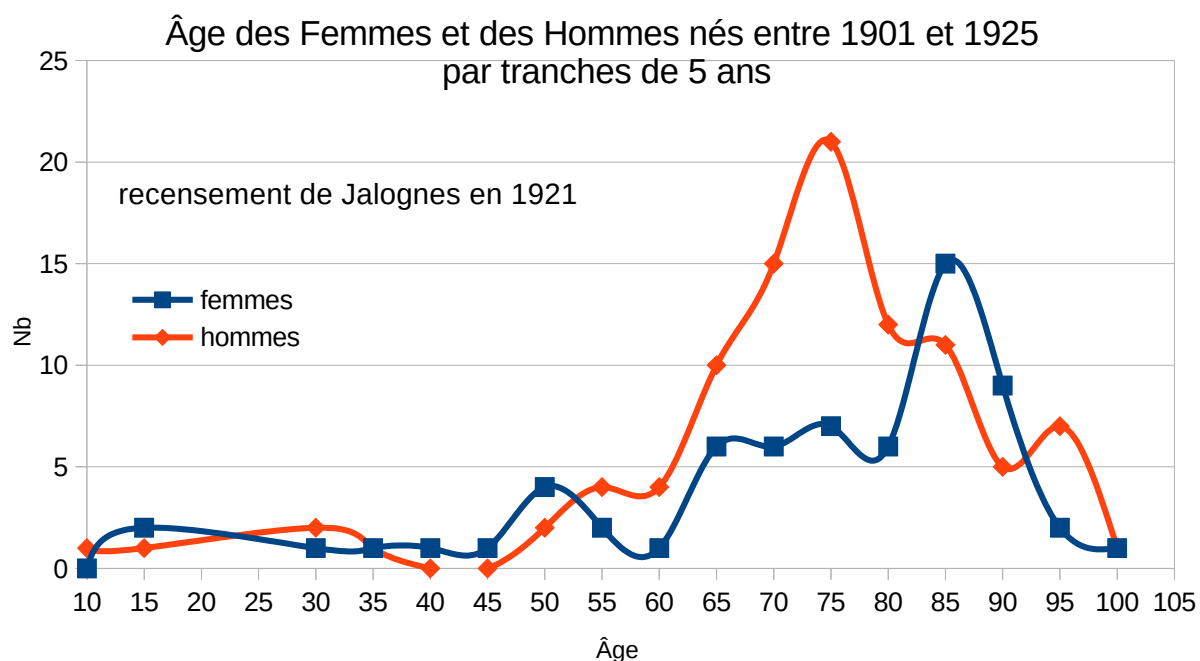
Répartition des Ages au décès, au mariage

Âge au décès, Individus nés entre 1901 et 1925														
Âge décès	F	H	F + H	%	Âge décès	F	H	F + H	%	Âge décès	F	H	F + H	%
Sans info	31	26	57	26,0	59		1	1	0,5	81	1	3	4	1,8
13		1	1	0,5	61		2	2	0,9	83	2	2	4	1,8
16	1		1	0,5	62	1	1	2	0,9	84	1		1	0,5
18		1	1	0,5	63		1	1	0,5	85	2	4	6	2,7
19	1		1	0,5	65		2	2	0,9	86	2	1	3	1,4
30		1	1	0,5	66		1	1	0,5	87	4	2	6	2,7
32		1	1	0,5	67	3	3	6	2,7	88	6	1	7	3,2
33	1		1	0,5	68	2	1	3	1,4	89	1	3	4	1,8
36		1	1	0,5	69	1	3	4	1,8	90	2		2	0,9
38	1		1	0,5	70	2	3	5	2,3	91	4	1	5	2,3
43	1		1	0,5	72	3	1	4	1,8	92	1	2	3	1,4
47	1		1	0,5	73	1	8	9	4,1	93	1	1	2	0,9
50	1		1	0,5	74		3	3	1,4	94	1	1	2	0,9
51	2	1	3	1,4	75	1	3	4	1,8	95	1		1	0,5
52		1	1	0,5	76	1	1	2	0,9	96		2	2	0,9
53	1		1	0,5	77	1	6	7	3,2	97		2	2	0,9
55	1		1	0,5	78	2	7	9	4,1	98	1	1	2	0,9
56	1	1	2	0,9	79	2	4	6	2,7	99		2	2	0,9
58		2	2	0,9	80	2	7	9	4,1	100	1	1	2	0,9
										Total	96	123	219	100,0

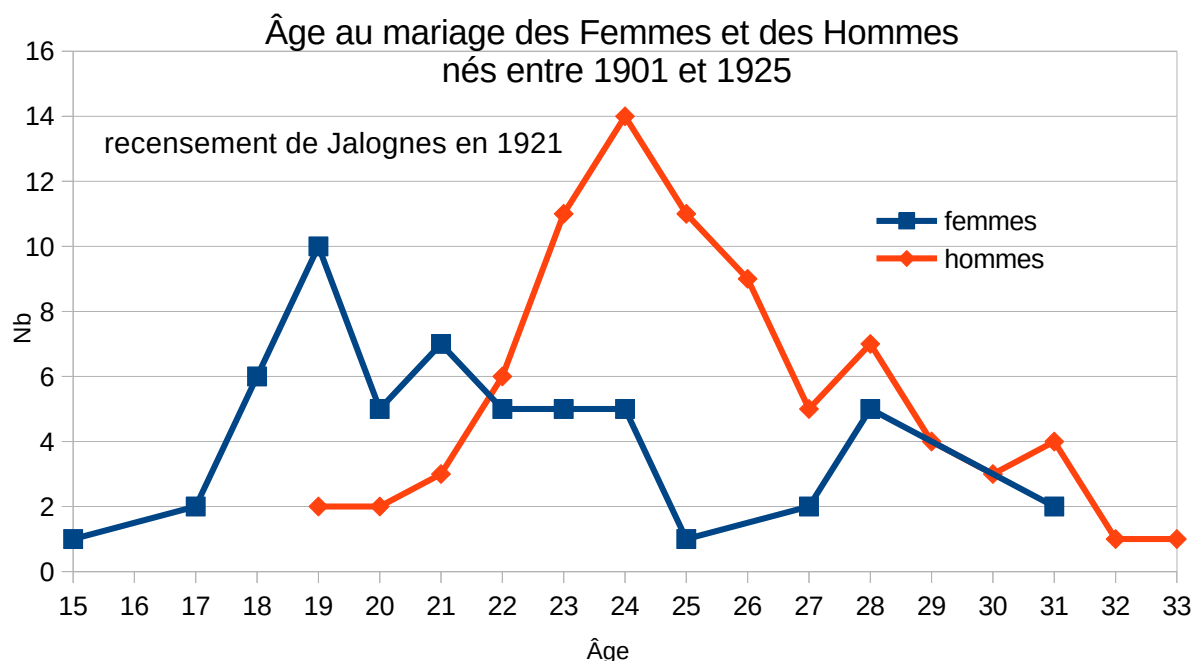
Âge au mariage, Individus nés entre 1901 et 1925														
Âge mariage	F	H	F + H	%	Âge mariage	F	H	F + H	%	Âge mariage	F	H	F + H	%
Sans info	35	30	65	29,7	24	5	14	19	8,7	33		1	1	0,5
15	1		1	0,5	25	1	11	12	5,5	34		4	4	1,8
17	2		2	0,9	26		9	9	4,1	35	1	1	2	0,9
18	6		6	2,7	27	2	5	7	3,2	37	1	2	3	1,4
19	10	2	12	5,5	28	5	7	12	5,5	38	1	1	2	0,9
20	5	2	7	3,2	29		4	4	1,8	39		1	1	0,5
21	7	3	10	4,6	30		3	3	1,4	40		1	1	0,5
22	5	6	11	5,0	31	2	4	6	2,7	47	1		1	0,5
23	5	11	16	7,3	32		1	1	0,5	51	1		1	0,5
										Total	96	123	219	100,0

Âge au décès, Individus nés à Jalognes entre 1901 et 1925														
Âge décès	F	H	F + H	%	Âge décès	F	H	F + H	%	Âge décès	F	H	F + H	%
Sans info	20	12	32	24,1	69	1	2	3	2,3	87	3	2	5	3,8
18		1	1	0,8	70	1	1	2	1,5	88	4	1	5	3,8
19	1		1	0,8	72	3		3	2,3	89		2	2	1,5
30		1	1	0,8	73	1	4	5	3,8	90	1		1	0,8
33	1		1	0,8	74		3	3	2,3	91	3	1	4	3,0
36		1	1	0,8	75		2	2	1,5	92	1	1	2	1,5
50	1		1	0,8	76	1	1	2	1,5	93		1	1	0,8
51	2		2	1,5	77		6	6	4,5	94	1		1	0,8
52		1	1	0,8	78		5	5	3,8	95	1		1	0,8
55	1		1	0,8	79		1	1	0,8	96		2	2	1,5
56		1	1	0,8	80		6	6	4,5	97		2	2	1,5
58		2	2	1,5	81		2	2	1,5	98	1		1	0,8
63		1	1	0,8	83	1		1	0,8	99		1	1	0,8
65		2	2	1,5	84	1		1	0,8	100	1		1	0,8
67	2	2	4	3,0	85	2	2	4	3,0	Total	59	74	133	100,0
68	2	1	3	2,3	86	2	1	3	2,3					

Entre 1901 et 1925	Tous les individus						Nés à Jalognes					
	Âge au décès			Âge au mariage			Âge au décès			Âge au mariage		
	F	H	F + H	F	H	F + H	F	H	F + H	F	H	F + H
Âge moyen (ans)	74,9	74,9	74,9	23,4	26,4	25,2	76,8	75,5	76,0	23,8	26,7	25,6
Écart type	18,4	15,8	16,9	6,7	4,5	5,7	17,9	15,0	16,1	7,6	6,7	6,1
Nombre d'information	65	97	162	61	93	154	39	62	101	37	55	92
Nombre d'individus	96	123	219	96	123	219	59	74	133	59	74	133
% d'information	67,7	78,9	74,0	63,5	75,6	70,3	66,1	83,8	75,9	62,7	74,3	69,2
Individus nonagénaires (de 90 à 99 ans)	23 individus						16 individus					
Individus centenaires	2 individus						1 individu					



Courbe lissée obtenue en sommant sur 5 ans les décès et en prenant l'année inférieure



Répartitions des lieux du décès et du mariage

Lieux du décès (1901 - 1925)									
Départements	Communes	présent(s) à Jalognes				Natif(s) de Jalognes			
		F	H	F + H	%	F	H	F + H	%
Inconnu (00)	Inconnu (00)	31	26	57	26,0	20	12	32	24,1
Ain (01)	Saint-Laurent-sur-Saône (01)		1	1	0,5				
Allier (03)	Bourbon-l'Archambault (03)	1		1	0,5				

Lieux du décès (1901 - 1925)									
Départements	Communes	présent(s) à Jalognes				Natif(s) de Jalognes			
		F	H	F + H	%	F	H	F + H	%
Alpes-Maritimes (06)	Nice (06)		1	1	0,5		1	1	0,8
Ardennes (08)	Chémery-sur-Bar (08)		1	1	0,5				
Ariège (09)	Lavelanet (09)		1	1	0,5				
Aveyron (12)	Najac (12)	1	1	2	0,9				
Cher (18)	Aubigny-sur-Nère (18)		1	1	0,5				
	Azy (18)		3	3	1,4		2	2	1,5
	Bannay (18)		1	1	0,5		1	1	0,8
	Bourges (18)	17	29	46	21,0	10	17	27	20,3
	Charentonnay (18)	1		1	0,5				
	Charost (18)		1	1	0,5		1	1	0,8
	Crézancy-en-Sancerre (18)		1	1	0,5				
	Gardefort (18)		1	1	0,5				
	Groises (18)		1	1	0,5		1	1	0,8
	Guerche-sur-Aubois (la) (18)		1	1	0,5		1	1	0,8
	Henrichemont (18)	1		1	0,5				
	Jalognes (18)	6	8	14	6,4	6	5	11	8,3
	Mehun-sur-Yèvre (18)	1		1	0,5	1		1	0,8
	Montigny (18)	1		1	0,5				
	Nérondes (18)	1		1	0,5	1		1	0,8
	Saint-Satur (18)		1	1	0,5		1	1	0,8
	Sancerre (18)	4	11	15	6,8	4	7	11	8,3
Veaugues (18)	3	2	5	2,3	2	1	3	2,3	
Vierzon (18)		3	3	1,4		2	2	1,5	
Côtes-d'Armor (22)	Lannion (22)		1	1	0,5				
Eure-et-Loire (28)	Loupe (la) (28)		1	1	0,5		1	1	0,8
Gard (30)	Saint-Étienne-des-Sorts (30)	1		1	0,5				
Loir-et-Cher (41)	Saint-Aignan (41)		1	1	0,5		1	1	0,8
Loiret (45)	Amilly (45)	1	1	2	0,9		1	1	0,8
	Montargis (45)		1	1	0,5		1	1	0,8
	Orléans (45)	1		1	0,5	1		1	0,8
Morbihan (56)	Vannes (56)		1	1	0,5				
Nièvre (58)	Charité-sur-Loire (la) (58)	4	3	7	3,2	1	3	4	3,0
	Clamecy (58)		1	1	0,5		1	1	0,8
	Cosne-Cours-sur-Loire (58)	2	5	7	3,2		5	5	3,8
	Decize (58)	1		1	0,5	1		1	0,8
	Nevers (58)	2	3	5	2,3	2	2	4	3,0
Oise (60)	Gouvieux (60)	1		1	0,5	1		1	0,8
	Senlis (60)		1	1	0,5				

Lieux du décès (1901 - 1925)									
Départements	Communes	présent(s) à Jalognes				Natif(s) de Jalognes			
		F	H	F + H	%	F	H	F + H	%
Puy-de-Dôme (63)	Chamallières (63)		1	1	0,5		1	1	0,8
Pyrénées-Atlantiques (64)	Cambo-les-Bains (64)		1	1	0,5		1	1	0,8
Saône-et-Loire (71)	Autun (71)	1		1	0,5	1		1	0,8
Paris (75)	Paris 10e (75)	1		1	0,5				
	Paris 14e (75)	1		1	0,5				
	Paris 20e (75)	2		2	0,9	1		1	0,8
	Paris 2e (75)		1	1	0,5				
	Paris 4e (75)	1		1	0,5	1		1	0,8
	Paris 7e (75)	1		1	0,5	1		1	0,8
Seine-et-Marne (77)	Montereau-Fault-Yonne (77)	1		1	0,5				
	Nemours (77)	1		1	0,5	1		1	0,8
	Vaux-le-Pénil (77)		1	1	0,5		1	1	0,8
Yvelines (78)	Rambouillet (78)	1		1	0,5	1		1	0,8
	Saint-Germain-en-Laye (78)	1	1	2	0,9		1	1	0,8
	Versailles (78)	1		1	0,5				
Var (83)	Toulon (83)		1	1	0,5		1	1	0,8
Vendée (85)	Mareuil-sur-Lay-Dissais (85)		1	1	0,5				
Yonne (89)	Auxerre (89)		1	1	0,5		1	1	0,8
Essonne (91)	Longjumeau (91)	1		1	0,5	1		1	0,8
Hauts-de-Seine (92)	Garches (92)	1		1	0,5	1		1	0,8
Val-de-Marne (94)	Chevilly-Larue (94)		1	1	0,5		1	1	0,8
Val-d'Oise (95)	Villiers-le-Bel (95)	1		1	0,5	1		1	0,8
Total		96	123	219	100,0	59	74	133	100,0
Répartition		62 com., 28 Dep., L.I.				41 com., 19 Dep., L.I.			

com. : Commune, dép. : Département, L.I. : Lieux inconnus,

Lieux du mariage (1901 - 1925)									
Départements	Communes	présent(s) à Jalognes				Natif(s) de Jalognes			
		F	H	F + H	%	F	H	F + H	%
Inconnu (00)	Inconnu (00)	35	30	65	29,7	22	19	41	30,8
Ain (01)	Ambérieu-en-Bugey (01)		1	1	0,5				
Aisne (02)	Guise (02)		1	1	0,5				
	Guyencourt (02)		1	1	0,5				
Allier (03)	Bourbon-l'Archambault (03)		1	1	0,5				
Cher (18)	Aix-d'Angillon (les) (18)		1	1	0,5				
	Avord (18)	1		1	0,5	1		1	0,8
	Azy (18)		5	5	2,3		3	3	2,3
	Barlieu (18)		1	1	0,5		1	1	0,8
	Blet (18)	1		1	0,5				
	Boulleret (18)		1	1	0,5				
	Bourges (18)	4	2	6	2,7	2	1	3	2,3
	Charentonnay (18)	2		2	0,9	2		2	1,5
	Châtelet (le) (18)		1	1	0,5		1	1	0,8
	Chaumoux-Marcilly (18)		1	1	0,5		1	1	0,8
	Crézancy-en-Sancerre (18)		1	1	0,5				
	Crosses (18)		1	1	0,5				
	Etréchy (18)		1	1	0,5		1	1	0,8
	Feux (18)	2	1	3	1,4		1	1	0,8
	Gardefort (18)		3	3	1,4		2	2	1,5
	Garigny (18)		2	2	0,9				
	Groises (18)	4	6	10	4,6	4	5	9	6,8
	Gron (18)		1	1	0,5				
	Humbligny (18)		1	1	0,5		1	1	0,8
	Jalognes (18)	29	20	49	22,4	19	16	35	26,3
	Jussy-le-Chaudrier (18)		1	1	0,5				
	Montigny (18)	1	3	4	1,8	1		1	0,8
	Neuilly-en-Sancerre (18)		1	1	0,5				
	Saint-Bouize (18)		2	2	0,9		2	2	1,5
	Saint-Satur (18)		1	1	0,5		1	1	0,8
	Saligny-le-Vif (18)		1	1	0,5		1	1	0,8
	Sens-Beaujeu (18)		1	1	0,5				
	Torteron (18)		1	1	0,5		1	1	0,8
	Veaugues (18)	1	4	5	2,3	1	3	4	3,0
	Vinon (18)	3	5	8	3,7	2	4	6	4,5
Indre (36)	Lye (36)		1	1	0,5		1	1	0,8
Loiret (45)	Châtillon-sur-Loire (45)		1	1	0,5		1	1	0,8
	Montargis (45)	1		1	0,5				
Nièvre (58)	Charité-sur-Loire (la) (58)	2		2	0,9				
	Sully-la-Tour (58)		1	1	0,5		1	1	0,8
Paris (75)	Paris 10e (75)		1	1	0,5		1	1	0,8

Lieux du mariage (1901 - 1925)									
Départements	Communes	présent(s) à Jalognes				Natif(s) de Jalognes			
		F	H	F + H	%	F	H	F + H	%
	Paris 12e (75)		1	1	0,5		1	1	0,8
	Paris 13e (75)	2		2	0,9				
	Paris 15e (75)	2		2	0,9		1		1
	Paris 16e (75)		1	1	0,5				
	Paris 17e (75)	1		1	0,5				
	Paris 19e (75)	1		1	0,5	1		1	0,8
	Paris 20e (75)	1		1	0,5	1		1	0,8
	Paris 6e (75)		1	1	0,5		1	1	0,8
	Paris 8e (75)		3	3	1,4				
	Fécamp (76)		1	1	0,5				
	Poigny (77)	1	1	2	0,9				
Yvelines (78)	Houilles (78)		1	1	0,5				
Deux-Sèvres (79)	Sainte-Ouenne (79)	1	1	2	0,9	1	1	2	1,5
Vendée (85)	Mareuil-sur-Lay-Dissais (85)		1	1	0,5				
Vienne (86)	Montmorillon (86)		1	1	0,5				
Yonne (89)	Méré (89)		1	1	0,5		1	1	0,8
Hauts-de-Seine (92)	Boulogne-Billancourt (92)	1		1	0,5	1		1	0,8
	Malakoff (92)		1	1	0,5				
Seine-Saint-Denis (93)	Blanc-Mesnil (le) (93)		1	1	0,5		1	1	0,8
Val-de-Marne (94)	Champigny-sur-Marne (94)		1	1	0,5		1	1	0,8
Total		96	123	219	100,0	59	74	133	100,0
Répartition		60 com. , 18 dép. , L.I.				34 com. , 10 dép. , L.I.			

Répartition des individus dans les autres recensements

Nom du Groupe (1901 - 1925)	Nb	%	Nb	%
GR (présent que dans ce recensement)	64	29,2		
GR-----1921----1946	2	0,9	91	41,6
GR-----1921---1936-1946	1	0,5		
GR-----1921--1931	6	2,7		
GR-----1921--1931-1936-1946	2	0,9		
GR-----1921-1926	19	8,7		
GR-----1921-1926---1946	5	2,3		
GR-----1921-1926--1936	3	1,4		
GR-----1921-1926--1936-1946	2	0,9		
GR-----1921-1926-1931	17	7,8		
GR-----1921-1926-1931--1946	4	1,8		
GR-----1921-1926-1931-1936	11	5,0		
GR-----1921-1926-1931-1936-1946	19	8,7		
GR----1911-1921	14	6,4		
GR----1911-1921--1931-1936-1946	1	0,5		

Ce document est la propriété de Raffaitin Gérard, 20 bis rue des Velettes, 92150 Suresnes.
Il peut être utilisé, reproduit ou communiqué sans son autorisation.

Nom du Groupe (1901 - 1925)	Nb	%	Nb	%		
GR----1911-1921-1926	8	3,7				
GR----1911-1921-1926--1936-1946	2	0,9				
GR----1911-1921-1926-1931	6	2,7				
GR----1911-1921-1926-1931-1936	2	0,9				
GR----1911-1921-1926-1931-1936-1946	5	2,3				
GR---1906--1921	1	0,5	25	11,4		
GR---1906--1921-1926---1946	1	0,5				
GR---1906-1911-1921	4	1,8				
GR---1906-1911-1921---1936-1946	1	0,5				
GR---1906-1911-1921--1931-1936-1946	1	0,5				
GR---1906-1911-1921-1926	3	1,4				
GR---1906-1911-1921-1926---1946	1	0,5				
GR---1906-1911-1921-1926-1931	2	0,9				
GR---1906-1911-1921-1926-1931-1936	3	1,4				
GR---1906-1911-1921-1926-1931-1936-1946	8	3,7				
GR--1901-1906-1911-1921-1926-1931-1936-1946	1	0,5			1	0,5
Total	219	100,0			136	100,0
31 groupes						

Les individus de 1921 dans les autres recensements

Nom du Groupe	Nb	%
GR (présent que dans ce recensement)	109	16,3
GR-----1921-1926-1931-1936-1946	35	5,2
GR--1901-1906-1911-1921-1926-1931-1936-1946	30	4,5
GR-----1921-1926-1931	25	3,7
GR-----1921-1926	24	3,6
GR-----1921-1926-1931-1936	24	3,6
GR----1911-1921	21	3,1
GR-1891-1901-1906-1911-1921-1926-1931-1936-1946	20	3,0
GR1876-1891-1901-1906-1911-1921-1926	20	3,0
GR---1906-1911-1921-1926-1931-1936-1946	19	2,8
GR----1911-1921-1926-1931-1936-1946	18	2,7
GR-1891-1901-1906-1911-1921-1926-1931-1936	18	2,7
GR1876-1891-1901-1906-1911-1921	18	2,7
GR--1901-1906-1911-1921-1926	14	2,1
GR1876-1891-1901-1906-1911-1921-1926-1931-1936	14	2,1
GR----1911-1921-1926	13	1,9
GR-1891-1901-1906-1911-1921	13	1,9
GR--1901-1906-1911-1921	12	1,8
GR1876-1891-1901-1906-1911-1921-1926-1931	12	1,8
GR---1906-1911-1921	10	1,5
GR--1901-1906-1911-1921-1926-193	10	1,5
GR--1901-1906-1911-1921-1926-1931-1936	10	1,5
GR1876-1891-1901-1906-1911-1921-1926-1931-1936-1946	10	1,5
GR---1906-1911-1921-1926	8	1,2
GR-----1921--1931	7	1,0
GR----1911-1921-1926-1931	7	1,0
GR-1891-1901-1906-1911-1921-1926	7	1,0
GR-----1921-1926---1946	6	0,9
GR1876--1901-1906-1911-1921-1926-1931-1936	6	0,9
GR----1911-1921-1926-1931-1936	5	0,7
GR---1906-1911-1921-1926-1931-1936	5	0,7
GR--1901---1921-1926-1931-1936-1946	5	0,7
GR-1891-1901-1906-1911-1921-1926-1931	5	0,7
GR-----1921-1926-1931--1946	4	0,6
GR---1906-1911-1921-1926-1931	4	0,6
GR-----1921---1936-1946	3	0,4
GR-----1921--1931-1936-1946	3	0,4
GR-----1921-1926--1936	3	0,4
GR-----1921-1926--1936-1946	3	0,4
GR--1901-1906--1921-1926	3	0,4
GR-1891---1911-1921-1926-1931-1936-1946	3	0,4

Nom du Groupe	Nb	%
GR-1891--1906-1911-1921-1926-1931-1936	3	0,4
GR-1891--1906-1911-1921-1926-1931-1936-1946	3	0,4
GR-1891-1901-1906--1921	3	0,4
GR1876-----1921-1926-1931-1936	3	0,4
GR1876---1906-1911-1921-1926-1931-1936-1946	3	0,4
GR1876--1901-1906-1911-1921-1926-1931-1936-1946	3	0,4
GR-----1921----1946	2	0,3
GR----1911-1921--1931	2	0,3
GR----1911-1921--1931-1936-1946	2	0,3
GR----1911-1921-1926--1936-1946	2	0,3
GR---1906--1921-1926-1931-1936-194	2	0,3
GR--1901-1906--1921	2	0,3
GR--1901-1906-1911-1921--1931	2	0,3
GR-1891-----1921-1926-1931-1936-1946	2	0,3
GR-1891--1906-1911-1921	2	0,3
GR-1891-1901--1911-1921-1926	2	0,3
GR-1891-1901--1911-1921-1926-1931-1936-1946	2	0,3
GR-1891-1901-1906--1921-1926-1931-1936-1946	2	0,3
GR1876--1901-1906-1911-1921-1926	2	0,3
GR1876--1901-1906-1911-1921-1926-1931	2	0,3
GR1876-1891--1906-1911-1921-1926-1931-1936	2	0,3
Et 36 groupes ayant 1 individu	36	5,4
Total	670	100,0
98 groupes		

Historique du document

Édition n°1 du 1 avril 2026

Original

Dépôt légal : 2ème Trimestre 2026

Table des matières

Informations sur le recensement.....	2
RÉCAPITULATIF DU RECENSEMENT NOMINATIF.....	4
A. Tableau récapitulatif de la population inscrite sur la liste nominative et répartition de cette population en population agglomérée et population éparsée.....	4
B. Tableau récapitulatif de la population comptées à part en exécution de l'article 2 du décret du 5 octobre 1920.....	5
C. Récapitulation Générale de la population de la commune.....	5
RÉCAPITULATIF DES POPULATIONS suivant leurs âges.....	6
Informations sur le recensement.....	7
Problème sur le récapitulatif.....	7
Problèmes de saisie.....	7
Doublons.....	8
Lieux de naissance.....	9
Étranger.....	9
Lieu de naissance inconnu.....	9
Les pensionnaires.....	9
Les pupilles.....	9
Les nourrissons.....	9
Liste des personnalités.....	10
Le Maire :.....	10
Le Curé :.....	10
Le Garde-Champêtre :.....	10
Les Instituteurs :.....	10
Le médecin :.....	10
Le pharmacien :.....	10
La sage-femme :.....	10
Les personnes remarquables :.....	11
Un facteur :.....	11
Employeurs :.....	11
Informations historiques.....	11
Répartition des ménages par lieu et par maison.....	12
Répartition des ménages par lieu et nombre de personnes par maison.....	13
Répartition des familles monoparentales, des couples non mariés.....	14

Répartition des ménages par lieu et type et nombre de générations.....	15
Répartition par type de personnes.....	17
Hors tableau :.....	19
Tableau récapitulatif :.....	20
Représentation par sexe et génération :.....	20
Répartition suivant l'âge.....	21
Écart de date entre les relevés et les informations trouvées.....	22
Répartition des enfants scolarisés :.....	22
Mois de naissance :.....	23
Répartition des âges par tranches de 5 ans :.....	24
Répartition des âges par décade de tous les individus :.....	25
Répartition des âges par décade des individus nés à Jalognes :.....	27
Les moyennes d'âge.....	27
Répartition suivant le lieu de naissance.....	31
Répartition dans le Cher.....	31
Canton de Sancerre (définition avant 2015):.....	32
Répartition dans les autres départements.....	32
Répartitions par professions.....	35
Professions par ordre alphabétique.....	35
Les individus sans profession.....	36
Sans profession (âge > 19 ans) : 214 / 670 (31,9 %).....	36
Les professions de 10 à 18 ans.....	36
Âge des hommes et femmes sans profession.....	37
Professions par domaine.....	37
Professions d'administration et des finances (AF) : 0 / 294.....	37
Professions liés aux arts et foires (AR) : 0 / 294.....	38
Professions liées à la banque, aux assurances, à la gestion de biens (BA) : 0 / 294.....	38
Professions liées aux constructions et bâtiments (CB) : 5 / 294.....	38
Professions liées à l'entretien du corps (CF) : 0 / 294.....	38
Domestiques et assimilés (DD) : 11 / 294.....	38
Professions liées à l'enseignement et au culte (EC) : 3 / 294.....	38
Professions liées à l'entreprise et l'industrie (EI) : 0 / 294.....	38
Professions liées à l'entretien des routes (ER) : 5 / 294.....	39
Professions liées aux forces de l'ordre (GG) : 1 / 294.....	39
Marchands et ouvriers liés à l'habillement (HA) : 20 / 294.....	39
Professions liées aux hôtels, cafés, restaurants (HR) : 3 / 294.....	39
Professions liées aux informations (IP) : 2 / 294.....	39
Professions liées à la médecine (ME) : 0 / 294.....	39
Marchands et ouvriers liés aux travaux du fer, du cuir, de la laine, du bois etc sauf habillement (MO) : 0 / 294.....	40
Marchands, ouvriers liés à la vente de nourriture (NO) : 10 / 294.....	40
Rentiers et assimilés (RE) : 0 / 294.....	40
Professions liées au tribunal et notariales (TN) : 0 / 294.....	40
Professions liées au transport (TR) : 23 / 294.....	40
Professions de ventes diverses (VD) : 2 / 294.....	41
Cultivateurs et assimilés (travaillant la terre) (VV) : 209 / 294.....	41
Hors domaine (HD) : 0 / 294.....	41
Récapitulatif des professions par domaine.....	42

Tableau des employeurs.....	42
Tableau des métiers des employés.....	43
Répartition par patronymes des époux.....	44
Répartition par patronymes des épouses.....	47
Répartitions par prénoms.....	49
Statistiques sur les données complémentaires trouvées dans les archives.....	50
Statistiques sur les individus nés entre 1826 et 1850.....	51
Répartition des Ages au décès, au mariage.....	51
Répartitions des lieux du décès et du mariage.....	52
Répartition des individus dans les autres recensements.....	53
Statistiques sur les individus nés entre 1851 et 1875.....	54
Répartition des Ages au décès, au mariage.....	54
Répartitions des lieux du décès et du mariage.....	56
Répartition des individus dans les autres recensements.....	57
Statistiques sur les individus nés entre 1876 et 1900.....	59
Répartition des Ages au décès, au mariage.....	59
Répartitions des lieux du décès et du mariage.....	61
Répartition des individus dans les autres recensements.....	64
Statistiques sur les individus nés entre 1901 et 1925.....	66
Répartition des Ages au décès, au mariage.....	66
Répartitions des lieux du décès et du mariage.....	68
Répartition des individus dans les autres recensements.....	72
Les individus de 1921 dans les autres recensements.....	74
Historique du document.....	76
Édition n°1 du 1 avril 2026.....	76

Dépôt légal : 2ème Trimestre 2026