

Informations et Statistiques sur le Recensement de 1911 de Jalognes, Cher

Informations sur le recensement

Des nouvelles versions de ce document seront réalisées suivant l'accès des archives en ligne pour compléter les données complémentaires.

Les deux dernières pages du document du Recensement de Jalognes de 1911, ci-dessous :

RELEVÉ DES TOTAUX DE CHAQUE PAGE											
Numéros des Pages	Nombre					Numéros des Pages	Nombre				
	De maisons	De ménages	D' individus	De Français	D' Étrangers		De maisons	De ménages	D' individus	De Français	D' Étrangers
1	8	8	30	30							
2	13	13	30	30							
3	11	11	30	30							
4	9	9	30	30							
5	7	7	30	30							
6	8	8	30	30							
7	8	8	30	30							
8	8	8	30	30							
9	11	11	30	30							
10	11	11	30	30							
11	8	8	30	30							
12	10	10	30	30							
13	9	9	30	30							
14	9	9	30	30							
15	11	11	30	30							
16	7	7	30	30							
17	9	9	30	30							
18	11	11	30	30							
19	8	9	30	30							
20	5	5	30	30							
21	7	7	30	30							
22	7	7	30	30							
23	6	6	30	30							
24	6	6	30	30							
25	6	6	26	26							
Totaux	213	214	746	746							
27											
28											
29											
30											
31											
32											
33											
34											
35											
36											
37											
38											
39											
40											
41											
42											
43											
44											
45											
46											
47											
48											
49											
50											
À reporter											

RÉCAPITULATIF DU RECENSEMENT NOMINATIF

A. Tableau récapitulatif de la population inscrite sur la liste nominative et répartition de cette population en population agglomérée et population éparsé.

Quartiers, villages, hameaux sections ou rues	Nombre				
	de maisons	de ménages	d'individus	De Fran- çais	d'Étran- gers
1) Quartiers, sections ou rues formant l'agglomération du chef-lieu					
Jalognes : Bourg	55	55	171	171	
Total de la population agglomérée au chef-lieu	55	55	171	171	
2) Section, villages, hameaux, fermes et habitations en dehors de l'agglomération du chef-lieu, formant la population dite éparsé					
Pesselières	57	55	185	185	
Chiron	18	18	59	59	
Vinairy	15	14	46	46	
Benelle	11	11	42	42	
La Saulnière	13	13	33	33	
Les Pascauds	7	8	20	20	
Faulin	4	3	20	20	
Monpiton	3	3	21	21	
Chantereine	4	4	24	24	
Le Palais	6	5	11	11	
Le Graveriot	4	4	14	14	
Les Colins	2	2	17	17	
La Canaterie	2	2	11	11	
Le Haut Boulet	1	1	8	8	
La Croix Saint Marc	3	3	10	10	
La Bannie	2	2	7	7	
Le Foulon	1	1	7	7	
Le Moulin Blanc	1	1	2	2	
La Pontonne	1	1	5	5	
Les Margots	1	1	8	8	
Les Bréchières	1	1	6	6	
La Reculée	1	1	2	2	
Les Averdines	1	1	9	9	
L'Alouette	2	2	6	6	
La Gare	1	1	2	2	
Total de la population éparsé	162	158	575	575	
Report de la population agglomérée au chef-lieu	55	55	171	171	
TOTAL GÉNÉRAL de la population inscrite sur la liste nominative	217	213	746	746	

B. Tableau récapitulatif de la population comptées à part en exécution de l'article 2 du décret du 12 décembre 1910.

Catégories de Population	Nombre		
	d'individus	De Français	d'Étrangers
Militaires et marins des armées de terre et de mer logés dans les casernes et quartiers Détenus dans les : <ul style="list-style-type: none"> • Maisons centrales de force et de correction • Maisons d'éducation correctionnelle et colonies agricoles • Maisons d'arrêt, de justice et de correctionnelle Individus recueillis dans les : <ul style="list-style-type: none"> • Dépôts de mendicité • Asiles d'aliénés • Hospices Élèves internes des : <ul style="list-style-type: none"> • Lycées et collèges communaux et écoles normales primaires • Écoles spéciales • Séminaires • Maisons d'éducation et écoles avec pensionnat Membres des communautés religieuses à l'exception de ceux qui sont détachés au service des hospices et des écoles Ouvriers étrangers à la commune occupés aux chantiers temporaires de travaux publics	NEANT		
TOTAL de la population comptée à part			

C. Récapitulation Générale de la population de la commune.

Population agglomérée au chef-lieu (1 ^{er} section du cadre A)		171	
Population éparse (2 ^e section du cadre A)		575	
Total formant la population municipale (Total cadre A)		746	
Population comptée à part conformément à l'article 2 du décret du 12 décembre 1910 (Total du cadre B)		néant	
Total Général de la population de la commune		746	
Dont	Présents le jour du recensement	746	
	Absent le jour du recensement		
	Nés au cours des années	1910 ou 1911	17
		1891 à 1909 (1 à 19 ans)	258
		1871 à 1890 (20 à 39 ans)	195
		1851 à 1870 (40 à 59 ans)	173
1850 et antérieurement (60 ans et plus)		103	

A Jalognes le 31 mars 1911, le Maire : J Collard

RÉCAPITULATIF DES POPULATIONS suivant leurs âges

Nés au cours des années									
Avant 1850 60 ans et plus		1851 à 1870 40 à 59 ans		1871 à 1890 20 à 39 ans		1891 à 1909 1 à 19 ans		1910 ou 1911	
Année	Nombre	Année	Nombre	Année	Nombre	Année	Nombre	Année	Nombre
1822	1	1851	6	1871	9	1891	17	1910	15
1826	2	1852	6	1872	10	1892	9	1911	1
1829	2	1853	6	1873	8	1893	15		
1830	2	1854	8	1874	7	1894	10		
1831	1	1855	10	1875	7	1895	12		
1832	1	1856	7	1876	7	1896	16		
1833	4	1857	5	1877	7	1897	14		
1834	4	1858	12	1878	8	1898	15		
1835	2	1859	13	1879	12	1899	14		
1836	3	1860	8	1880	16	1900	13		
1837	1	1861	14	1881	11	1901	17		
1838	4	1862	12	1882	13	1902	11		
1839	4	1863	8	1883	7	1903	16		
1840	12	1864	9	1884	12	1904	10		
1841	4	1865	8	1885	14	1905	8		
1842	6	1866	7	1886	11	1906	14		
1843	4	1867	7	1887	11	1907	20		
1844	7	1868	6	1888	10	1908	11		
1845	3	1869	9	1889	3	1909	17		
1846	6	1870	12	1890	10				
1847	7								
1848	5								
1849	5								
1850	15								
Total	105		173		193		259		16
% / 746	14,1		23,2		25,9		34,7		2,1

Tableau réalisé à partir des âges fournis par le recenseur.

Informations sur le recensement

Le recensement de Jalognes en 1911 a été réalisé conforme à la demande, le bourg et les villages.

Le recensement contenait le patronyme de l'époux, le prénom, le titre, qualification, états, professions ou fonctions. Souvent un prénom est indiqué, le prénom usuel, qui peut être le premier, ou le dernier, ou l'un des prénoms donnés à la naissance. **Le patronyme de l'épouse est celui de son mari, mais pas celui donné à sa naissance**

L'année de naissance de l'individu, sa nationalité sont indiqués. Des erreurs de date ont été décelées voir le tableau « Écart de date entre les relevés et les informations trouvées » et le tableau des individus ayant plus de 3 années d'erreurs.

Problème sur le récapitulatif

Aucun.

Problèmes de saisie

Au Bourg, page N°1, dans la maison N°4, le ménage N°4, l'individu N°13 est un fils Fernand au lieu d'une fille Fernande.

Au Bourg, page N°2, dans la maison N°10, le ménage N°10, l'individu N°34 est une femme chef de famille, son mari étant absent (commerçant).

Au village de Pesselières, page N°7, dans la maison N°5, le ménage 5, l'individu 24 Mathilde est une fille et non un fils.

Au village de Pesselières, page N°7, dans la maison N°8, le ménage 8, l'individu 37 Marguerite est une petite fille et non un petit-fils.

Au village de Pesselières, page N°8, dans la maison N°12, le ménage 12, l'individu 52 Dupont Marie épouse est née en 1876 après son fils en 1869, son mari en 1834.

Au village de Pesselières, page N°8, dans la maison N°14, le ménage 14, l'individu 62 porte le nom de Bosquet ce qui est faux, Millérioux née Migeon.

Au village de Pesselières, page N°9, deux maisons N°19 et 19b.

Au village de Pesselières, page N°9, dans la maison N°20, pas de chef de famille. La maison N°19b est fusionnée avec la maison N°20, et la famille N°19b est fusionné avec N°20.

Au village de Vinairy, page N°15, dans la maison N°5, le ménage N°5 avec un individu N°13 Dussault Marceline n'est pas une sœur mais une épouse.

Au village de Vinairy, page N°16, dans la maison N°14, le ménage N°14 avec un individu N°44, Vatan Gaston est né en 1879 au lieu de 1899 (mère né en 1866)

Au village des Pascauds, page N°19, dans la maison N°3, le ménage N°4 avec un individu N°14, Julien Lucien est un fils au lieu d'une fille.

Dans la page N°24, l'ensemble des lieux-dits n'ont pas de nom. J'ai retrouvé les noms grâce à la liste des lieux-dits en dernière page du document.

Doublons

Lorsque j'ai créé un code individu, c'était pour suivre l'individu à travers les recensements. S'il déménageait, s'il changeait d'emploi, je pouvais le suivre. Puis j'ai voulu vérifier, s'il n'avait pas été compté deux fois par le recenseur et comprendre pourquoi.

Le code individu :

Un code individu a été saisi pour chaque individu. Il est constitué :

- du sexe de la personne, une lettre F : Femme, H : Homme (parfois le sexe ne peut pas être déterminé : Marie a été utilisé pour les femmes et hommes. La profession de domestique est utilisé pour les hommes et femmes.)
- de l'année de naissance, quatre chiffres : 1791, 1870, etc (l'année est calculée à partir de l'âge indiqué, mais cette âge est donné avec plus ou moins de précision. Lorsque l'acte de naissance est trouvé, l'année est sûre. Sauf dans le cas d'une naissance déclaré l'année suivante pour les naissances de la fin d'une année. Je prends la date de naissance et nom la date de l'acte.)
- du mois de naissance, deux chiffres : 03 pour mars, 11 pour novembre (le mois est mis par défaut à 00, Lorsque l'acte de naissance est trouvé, le mois est sûr. Sauf dans le cas d'une naissance déclaré le mois suivant pour les naissances de la fin d'un mois. Je prends la date de naissance et nom la date de l'acte.),
- un séparateur : un point
- du code INSEE de la commune, cinq chiffres : deux chiffres pour le département et trois chiffres pour la commune. Pour les personnes nées à l'étranger, le code INSEE du pays est mis, il commence par 99. Pour les personnes n'ayant pas de lieu de naissance connu, 00000 est mis,
- un séparateur : un point
- de trois lettres représentant le nom et le premier prénom. Pour le nom : la 1^{er} lettre et la 3^{ème} lettre est prise. Pour le prénom : la 1^{er} lettre est prise. Exemples :
 - Picard Marie : PCM
 - Pinard Marguerite : PNM

Problème : Pour différencier deux jumeaux ou deux personnes nés dans la même lieu de naissance et dans le même mois, un chiffre ou une lettre est ajoutée.

Exemple :

- Ducroux Marie (F181802.18039.DCM) : °20/2/1818 Bué (18), x22/4/1849 Bué (18), époux Ducroux Silvain (°23/11/1809 Bué (18))

- Ducroux Marie Thérèse (F181802.18039.DCMT) : °9/2/1818 Bué (18), +15/4/1907 Bué (18), x3/11/1846 Bué (18), époux Pinon François (°31/12/1813 Sancerre (18), +13/4/1869 Bué (18))

- Ducroux Marie Louise (F186409.18039.DCM) : °20/9/1864 Bué (18), x28/5/1884 Bué (18), époux Ducroux François Abel (°13/2/1857 Bué (18)), Père : Ducroux François, Mère : Raffaitin Marie Suzanne

- Ducroux Marie Lucie (F186409.18039.DCMT) : °13/9/1864 Bué (18), x24/7/1894 Bué (18), époux Turpin Jean (°20/3/1843 Menetou-Râtel (18)), Père : Ducroux François Abel, Mère : Ducoux Jeanne

- Roger Marie Germaine Emélie (F187601.18039.RGMG) : °14/1/1876 Bué (18),

- Roger Marie Louise Augustine (F187601.18039.RGML) : °11/1/1876 Bué (18), +18/1/1971 Châteauroux (36)

Dans le recensement de 1891 de Bué (18), deux Moreux Jean Baptiste sont nés à un jour de différence :

• Moreux Jean Baptiste né le 8/11/1879 à Bué, Père : Moreux Jean Baptiste Alexandre et Mère : Ducroux Marie Pauline, Code Individu : H187911.18039.MRJB.

• Moreux Jean Baptiste Lucien né le 9/11/1879 à Bué, Père : Moreux Pierre Emile et Mère : Boin Rosalie, Code Individu : H187911.18039.MR JL

Deux doublons trouvés dans le recensement de 1911

H188004.18094.BZC : Bézet Charles Jules Alexandre né à Feux le 12/4/1880, tué à l'ennemi, mort pour la France, +20/11/1914 Apremont-la-Forêt (55), x22/9/1909 Jalognes (18), épouse Bézet Jeanne Eugénie (°10/2/1884 Etréchy (18), +9/4/1922 Bourges (18)) est présent comme employé au lieu-dit Faulin, dans la maison N°1, dans le ménage N°1, avec comme chef Raffestin Jean Marie Alexandre Henri et aussi au lieu-dit Graveriot dans la maison N°3, ménage N°3 comme chef de ménage et avec sa femme et ses deux enfants.

H189309.18094.BRE : Barbeau Emile Alexandre né à Feux le 26/9/1893, Barbeau ou Barbot ou Barreau, tué par balle, mort pour la France, +7/4/1915 Han-sur-Meuse (55), , Père: Barbeau Louis Paulin, Mère: Artigot Marie Léonide est présent comme employé comme domestique cultivateur, au lieu-dit Benelle, dans la maison N°8, ménage N°8, chez Millérioux Justin Camille et aussi présent comme domestique cultivateur, au lieu-dit Chantereine, dans la maison N°3, ménage N°3, chez Girault Jean Ernest.

Lieux de naissance

Les lieux de naissance ont été standardisés : Nom de commune au format officiel suivi du code INSEE entre parenthèse. Exemple : Sancerre (18241).

Les lieux de naissance non compréhensibles ou non précis, ou étrangers, ont été mis sous la dénomination Inconnu (00000), et les informations relevées ont été mises dans les observations.

Étranger

Aucun individu est considéré comme étranger :

1911 -	Folio	Mai.	Mén.	Ind.	Nom	Prénom	Année de Nai.	Nationalité
--------	-------	------	------	------	-----	--------	---------------	-------------

Lieu de naissance inconnu

Aucun individu n'a pas de lieu de naissance

1911 -	Folio	Mai.	Mén.	Ind.	Nom	Prénom	Année de Nai.	Métier
--------	-------	------	------	------	-----	--------	---------------	--------

Les pensionnaires

1911 -	Folio	Mai.	Mén.	Ind.	Noms	Prénoms (profession)	Année de Nai.	Lieu de Naissance
Graveriot (Lieu-dit le)	22	4	4	14	LESIMPLE	Gilles (rentier)	1833	Lugny-Champagne (18132)
Vinairy (Lieu-dit)	15	3	3	8	ASSIER	Edouard	1851	Jalognes (18116)

Les nourrissons

1911 -	Folio	Mai.	Mén.	Ind.	Noms	Prénoms	Année de Nai.	Lieu de Naissance
Bourg (Bourg le)	1	6	6	22	FAUCHER	Madeleine Valentine	1910	Veaugues (18272)
Pesselières (Village)	7	8	8	36	CHEVREAU	Antoinette Odette	1906	Jalognes (18116)
Pesselières (Village)	11	44	44	153	DESABRE	Denise	1910	Jalognes (18116)
Pesselières (Village)	11	45	45	156	TERRACHER	Madeleine	1910	Auxerre (89024)

Liste des personnalités

Le Maire :

La signature du maire est présente : Collard. Il habite Pesselières mais il n'est pas recensé à Jalognes.

Le Curé :

En page N°3, au Bourg, dans la maison N°22, le ménage N°22 est composé du curé Brulard Ernest N°61, né le 28/5/1853 à Rians (18), curé, Père: Brulard Charles, Mère: Loiseau Claire Marguerite. Il vit avec une domestique servante

Le Garde-Champêtre :

En page N°1, au Bourg, dans la maison N°3, le ménage N°3, le garde champêtre Clément Louis individu N°6, né le 2/1/1866 à Jalognes (18), +1/7/1917 Jalognes (18), x28/12/1896 Jalognes (18), épouse Padeloup Albertine Alexandrine (°8/4/1871 Henrichemont (18))

Les Instituteurs :

En page N°1, au Bourg, dans la maison N°7, le ménage N°9, l'individu N°23 est une institutrice Meugnon Elise Honirine, né le 27/2/1872 à Colméry (58), +28/11/1957 à Colméry (58),

En page N°3, au Bourg, dans la maison N°23, le ménage N°23, l'individu N°63 est un instituteur Dubois René, né le 4/2/1861 à Menetou-Râtel (18), +19/11/1927 Saint-Satur (18), x25/1/1888 Saint-Satur (18), épouse Girault Amélie (°14/11/1868 Saint-Satur (18), +22/10/1919 Saint-Satur (18))

Le médecin :

Aucun,

Le pharmacien :

Aucun

La sage-femme :

Aucune

Les personnes remarquables :

Un facteur receveur :

En page N°6, au Bourg, dans la maison N°53, le ménage N°53, l'individu N°163 est un facteur receveur : Augère Louis Michel né à Flavigny (18) le 14/9/1879, facteur receveur, x8/8/1904 Flavigny (18), épouse Neuilly Irma Marie Léontine (°18/8/1880 Flavigny (18))

Un notaire :

Aucun

Employeurs :

Aucune entreprise, manufacture n'est présente à Jalognes.

Informations historiques

- 1840 Création du canal latéral à la Loire.
- 1858 L'inauguration de la ligne Paris Clermont-Ferrand en passant par Cosne-Cours-sur-Loire et la gare de Tracy-sur-Loire de l'autre côté de la Loire
- Le phylloxéra maladie de la vigne se déclara dans les vignes du Sancerrois à partir de 1876 et détruisit la totalité de la vigne à partir de 1886.
- 1891 Création du viaduc de Saint-Satur, du pont de chemin de fer sur la Loire à Cosne-Cours-sur-Loire, et de nombreuses voies pour le train économique.
- 1914-1918 1ère guerre mondiale, de nombreux morts parmi les jeunes natifs de Jalognes.
- 1940-1945 2ème guerre mondiale, occupation de la commune par les allemands.

Répartition des ménages par lieu et par maison

Le nombre de maisons vacantes est la différence entre le nombre de maisons et celles occupées.

À Jalognes cinq maisons sont vacantes dans ce recensement. C'est la différence entre le nombre de maison pour un lieu-dit dans le tableau de fin du document et le dernier numéro de la maison dans le recensement individuel.

1911 -	Nb de folio	Maisons			Nb total de Mén.	Nombre de ménages par maison					
		Nb Tot.	Nb vac.	Nb occup.		1 mé	2 mé	3 mé	4 mé	5 mé	% / total des Ménages
JL01 : Le Bourg	6	55		55	55	55					
JL02 : Alouette (Lieu-dit l')	1	2		2	2	2					
JL03 : Averdines (Lieu-dit les)	1	1		1	1	1					
JL04 : Bannie (Lieu-dit la)	1	2		2	2	2					
JL05 : Benelle (Lieu-dit)	2	11		11	11	11					
JL06 : Bréchières (Lieu-dit les)	1	1		1	1	1					
JL08 : Canatrie (Lieu-dit)	1	2		2	2	2					
JL09 : Chanteraine (Lieu-dit)	2	4		4	4	4					
JL10 : Chiron (Village)	3	18		18	18	18					
JL11 : Colins (Lieu-dit les)	1	2		2	2	2					
JL12 : Croix Saint Marc (Lieu-dit)	1	3		3	3	3					
JL13 : Faulin (Lieu-dit)	2	4	1	3	3	3					
JL14 : Foulon (Lieu-dit le)	1	1		1	1	1					
JL15 : Gare (Lieu-dit la)	1	1		1	1	1					
JL16 : Graveriot (Lieu-dit le)	1	4		4	4	4					
JL17 : Haut Boulet (Lieu-dit le)	1	1		1	1	1					
JL19 : Margots (Lieu-dit les)	2	1		1	1	1					
JL20 : Montpiton (Lieu-dit)	1	3		3	3	3					
JL21 : Moulin Blanc (Lieu-dit le)	1	1		1	1	1					
JL23 : Palais (Lieu-dit le)	2	6	1	5	5	5					
JL24 : Pascauds (Lieu-dit les)	2	7		7	8	6	1				
JL25 : Pesselières (Village)	7	57	2	55	55	55					
JL26 : Pontonne (Lieu-dit la)	1	1		1	1	1					
JL27 : Reculée (Lieu-dit la)	1	1		1	1	1					
JL28 : Saulnière (Lieu-dit la)	2	13		13	13	13					
JL29 : Vinairy (Lieu-dit)	3	15	1	14	14	14					
Total		217	5	212	213	211	1				
Pourcentage % sur 213					100,0	99,1	0,9				

Moyenne du nombre de ménages par maison : 1,005 ménage par maison.

Répartition des ménages par lieu et nombre de personnes par maison

Jalognes est composé du bourg et de 25 lieux-dits

1911 -	Nb de personnes par ménage											Total ind
	1	2	3	4	5	6	7	8	9	10	plus	
JL01 : Le Bourg	7	19	9	8	7	3	2					171
JL02 : Alouette (Lieu-dit l')		1		1								6
JL03 : Averdines (Lieu-dit les)									1			9
JL04 : Bannie (Lieu-dit la)		1			1							7
JL05 : Benelle (Lieu-dit)	1	2	3	1	2	1		1				42
JL06 : Bréchières (Lieu-dit les)						1						6
JL08 : Canatrie (Lieu-dit)			1					1				11
JL09 : Chanteraine (Lieu-dit)			2				1				11	24
JL10 : Chiron (Village)	3	2	4	7	1		1					59
JL11 : Colins (Lieu-dit les)						1					11	17
JL12 : Croix Saint Marc (Lieu-dit)		1	1		1							10
JL13 : Faulin (Lieu-dit)				1				2				20
JL14 : Foulon (Lieu-dit le)							1					7
JL15 : Gare (Lieu-dit la)		1										2
JL16 : Graveriot (Lieu-dit le)			2	2								14
JL17 : Haut Boulet (Lieu-dit le)								1				8
JL19 : Margots (Lieu-dit les)								1				8
JL20 : Montpiton (Lieu-dit)			1					1		1		21
JL21 : Moulin Blanc (Lieu-dit le)		1										2
JL23 : Palais (Lieu-dit le)		4	1									11
JL24 : Pascauds (Lieu-dit les)	2	2	2	2								20
JL25 : Pesselières (Village)	6	15	13	10	4	5			1		11	185
JL26 : Pontonne (Lieu-dit la)					1							5
JL27 : Reclée (Lieu-dit la)		1										2
JL28 : Saulnière (Lieu-dit la)	2	5	3	3								33
JL29 : Vinairey (Lieu-dit)	2	4	4		2	1		1				46
Total des ménages	23	59	46	35	19	12	5	8	2	1	3	213
Pourcentage ménages / 213 ménages	10,8	27,7	21,6	16,4	8,9	5,6	2,3	3,8	0,9	0,5	1,4	100,0
Total des individus	23	118	138	140	95	72	35	64	18	10	33	746
Pourcentage individus / 746 individus	3,1	15,8	18,5	18,8	12,7	9,7	4,7	8,6	2,4	1,3	4,4	100,0

Moyenne du nombre de personnes par ménage : $746 \text{ individus} / 213 \text{ ménages} = 3,502$

PEN : 2 Pensionnaires, 84 Employé(e)s, 4 Nourrissons, 2 pupilles : 92 individus

Moyenne du nombre de personnes par ménage sans PEN : $(746 - 92) / 214 = 3,056$

Répartition des familles monoparentales, des couples non mariés

1911 -	Homme (Chef) et Épouse		Homme (Chef) sans Épouse			Femme (Chef) ou Veuve			Couple non marié			Total mén.
	Nb	%	Nb	%	<18	Nb	%	<18	HF	2H	2F	
JL01 : Le Bourg	40	72,7	7	12,7		8	14,5	1				55
JL02 : Alouette (Lieu-dit l')	2	100,0										2
JL03 : Averdines (Lieu-dit les)	1	100,0										1
JL04 : Bannie (Lieu-dit la)	2	100,0										2
JL05 : Benelle (Lieu-dit)	8	72,7	1	9,1		2	18,2					11
JL06 : Bréchières (Lieu-dit les)			1	100,0								1
JL08 : Canatrie (Lieu-dit)	2	100,0										2
JL09 : Chanteraine (Lieu-dit)	4	100,0										4
JL10 : Chiron (Village)	13	72,2	1	5,6		4	22,2	2				18
JL11 : Colins (Lieu-dit les)	1	50				1	50					2
JL12 : Croix Saint Marc (Lieu-dit)	3	100,0										3
JL13 : Faulin (Lieu-dit)	3	100,0										3
JL14 : Foulon (Lieu-dit le)	1	100,0										1
JL15 : Gare (Lieu-dit la)	1	100,0										1
JL16 : Graveriot (Lieu-dit le)	4	100,0										4
JL17 : Haut Boulet (Lieu-dit le)	1	100,0										1
JL19 : Margots (Lieu-dit les)	1	100,0										1
JL20 : Montpiton (Lieu-dit)	3	100,0										3
JL21 : Moulin Blanc (Lieu-dit le)	1	100,0										1
JL23 : Palais (Lieu-dit le)	5	100,0										5
JL24 : Pascauds (Lieu-dit les)	5	62,5	1	12,5		2	25					8
JL25 : Pesselières (Village)	42	76,4	7	12,7		6	10,9					55
JL26 : Pontonne (Lieu-dit la)	1	100,0										1
JL27 : Reculée (Lieu-dit la)	1	100,0										1
JL28 : Saulnière (Lieu-dit la)	8	64,5	4	30,8		1	7,7					13
JL29 : Vinairy (Lieu-dit)	8	57,1	3	21,4		3	21,4					14
Total et % sur 213 ménages	161	75,6	25	11,7		27	12,7	2				213

Répartition des ménages par lieu et type et nombre de générations

1911 -	1 géné	2 géné			3 géné		4 géné	Em- ployé	Pen- sion- naire
	Époux	E / En	E / Pa	E / Pen	E / Pa / En	E / En / Pen	E / Pa / En / Pen		
JL01 : Le Bourg	25	25	1	2	1	1		6	2
JL02 : Alouette (Lieu-dit l')	1	1						0	0
JL03 : Averdines (Lieu-dit les)		1						0	0
JL04 : Bannie (Lieu-dit la)	1	1						0	0
JL05 : Benelle (Lieu-dit)	4	7						3	0
JL06 : Bréchières (Lieu-dit les)	1							1	0
JL08 : Canatrie (Lieu-dit)		2						0	0
JL09 : Chanteraine (Lieu-dit)		4						2	0
JL10 : Chiron (Village)	5	12			1			1	0
JL11 : Colins (Lieu-dit les)	1					1		2	0
JL12 : Croix Saint Marc (Lieu-dit)	1	2						0	0
JL13 : Faulin (Lieu-dit)		2				1		2	0
JL14 : Foulon (Lieu-dit le)			1					1	0
JL15 : Gare (Lieu-dit la)	1							0	0
JL16 : Graveriot (Lieu-dit le)	1	3						0	1
JL17 : Haut Boulet (Lieu-dit le)					1			1	0
JL19 : Margots (Lieu-dit les)	1							1	0
JL20 : Montpiton (Lieu-dit)		3						2	0
JL21 : Moulin Blanc (Lieu-dit le)	1							0	0
JL23 : Palais (Lieu-dit le)	4	1						0	0
JL24 : Pascauds (Lieu-dit les)	5	3						2	0
JL25 : Pesselières (Village)	19	32		1	2	1		7	3
JL26 : Pontonne (Lieu-dit la)		1						1	0
JL27 : Reculée (Lieu-dit la)	1							0	0
JL28 : Saulnière (Lieu-dit la)	5	5	1	1	1			1	0
JL29 : Vinairy (Lieu-dit)	6	6				2		0	1
Total	83	111	3	4	6	6		33	7
Pourcentage sur 213 ménages	39,0	52,1	1,4	1,9	2,8	2,8		15,5	3,3
	39,0	55,4		5,6					

Abréviations :

Chef de famille : époux ou épouse ou veuf ou veuve

Enfant(s) : fils et/ou fille(s)

Petit(s) Enfant(s) : petit(s) fils et/ou petite(s) fille(s)

Parent(s) : père et/ou mère

1 géné : 1 génération

Époux = Homme (Chef) avec ou sans épouse, ou Femme (Chef)

2 géné : 2 générations

E / En = Époux / Enfant(s)

E / Pen = Époux / Petit(s) Enfant(s)

E / Pa = Époux / Parent(s)

3 géné : 3 générations

E / Pa / En = Époux / Parent(s) / Enfant(s)

E / En / Pen = Époux / Enfant(s) / Petit(s) Enfant(s)

E / En / Pa = Époux / Enfant(s) / Parent(s)

4 géné : 4 générations

E / Pa / En / Pen = Époux / Parent(s) / Enfant(s) / Petit(s) Enfant(s)

Employé : nombre de ménages ayant un ou des employés

Pensionnaire : nombre de ménages ayant un ou des pensionnaires (hommes ou femmes)

Répartition par type de personnes

1ère série :

H : Homme (Chef)	E : Épouse	F : Femme (Chef)	V : Veuve (Chef)	Vn : Veuve (non chef)
P : Père	M : Mère	Fs : Fils	Fel : Fille	Tot : Total

1911 -	H	E	F	V	Vn	P	M	Fs	Fe	Tot
JL01 : Le Bourg	47	40	8					20	31	146
JL02 : Alouette (Lieu-dit l')	2	2						1	1	6
JL03 : Averdines (Lieu-dit les)	1	1						3	4	9
JL04 : Bannie (Lieu-dit la)	2	2						2	1	7
JL05 : Benelle (Lieu-dit)	9	8	2					7	6	32
JL06 : Bréchières (Lieu-dit les)	1									1
JL08 : Canatrie (Lieu-dit)	2	2						4	3	11
JL09 : Chanteraine (Lieu-dit)	4	4							7	15
JL10 : Chiron (Village)	14	13	4					12	11	54
JL11 : Colins (Lieu-dit les)	1	1	1					1		4
JL12 : Croix Saint Marc (Lieu-dit)	3	3						2	2	10
JL13 : Faulin (Lieu-dit)	3	3						1	5	12
JL14 : Foulon (Lieu-dit le)	1	1								2
JL15 : Gare (Lieu-dit la)	1	1								2
JL16 : Graveriot (Lieu-dit le)	4	4						4	1	13
JL17 : Haut Boulet (Lieu-dit le)	1	1						2		4
JL19 : Margots (Lieu-dit les)	1	1								2
JL20 : Montpiton (Lieu-dit)	3	3						4	3	13
JL21 : Moulin Blanc (Lieu-dit le)	1	1								2
JL23 : Palais (Lieu-dit le)	5	5						1		11
JL24 : Pascauds (Lieu-dit les)	6	5	2					2	1	16
JL25 : Pesselières (Village)	49	42	6				1	31	33	162
JL26 : Pontonne (Lieu-dit la)	1	1							1	3
JL27 : Reculée (Lieu-dit la)	1	1								2
JL28 : Saulnière (Lieu-dit la)	12	8	1					2	4	27
JL29 : Vinairy (Lieu-dit)	11	8	3					11	5	38
Total	186	161	27	0	0	0	1	110	119	604
Sexe Masculin : Homme	186							110		296
Sexe Féminin : Femme		161	27				1		119	308

Pour 746 individus, 604 individus soit 81,0 % de la population

Homme = 49,0 %,
Femme = 51,0 %

2ème série :

Bfs : Beau-fils	Bfe : Belle-fille	BP : Beau-père	BM : Belle-mère	BS : Belle-sœur
BF : Beau-frère	TA : Tante	Nv : Neveu	Nce : Nièce	Tot : Total

1911 -	Bts	Bfe	BP	BM	BS	BF	TA	Nv	Nce	Tot
JL01 : Le Bourg			1	1	1			2	1	6
JL02 : Alouette (Lieu-dit l')										0
JL03 : Averdines (Lieu-dit les)										0
JL04 : Bannie (Lieu-dit la)										0
JL05 : Benelle (Lieu-dit)									1	1
JL06 : Bréchières (Lieu-dit les)										0
JL08 : Canatrie (Lieu-dit)										0
JL09 : Chanteraine (Lieu-dit)								1		1
JL10 : Chiron (Village)			1							1
JL11 : Colins (Lieu-dit les)		1								1
JL12 : Croix Saint Marc (Lieu-dit)										0
JL13 : Faulin (Lieu-dit)										0
JL14 : Foulon (Lieu-dit le)	1	1	1	1						4
JL15 : Gare (Lieu-dit la)										0
JL16 : Graveriot (Lieu-dit le)										0
JL17 : Haut Boulet (Lieu-dit le)				1						1
JL19 : Margots (Lieu-dit les)										0
JL20 : Montpiton (Lieu-dit)										0
JL21 : Moulin Blanc (Lieu-dit le)										0
JL23 : Palais (Lieu-dit le)										0
JL24 : Pascauds (Lieu-dit les)										0
JL25 : Pesselières (Village)			1	1	1					3
JL26 : Pontonne (Lieu-dit la)										0
JL27 : Reculée (Lieu-dit la)										0
JL28 : Saulnière (Lieu-dit la)			1	1			1			3
JL29 : Vinairy (Lieu-dit)								1		1
Total	1	2	5	5	2	0	1	4	2	22
Sexe Masculin : Homme	1		5			1		4		11
Sexe Féminin: Femme		2		5	1		1		2	11

Pour 746 individus, 22 individus, soit 2,7 % de la population

Homme = 45,0 %

Femme = 55,0 %

3ème série :

Fr = Frère	Sr = Sœur	Ge = Gendre	Pfs = Petit-fils	Pfe = Petit-fille
Eyé = Employé	Eye = Employée	PeH = Pensionnaire homme, Nourrisson	PeF = Pensionnaire femme, Nourrissonne	Tot : Total

1911 -	Fr	Sr	Ge	Pfs	Pfe	Eyé	Eye	PeH	PeF	Tot
JL01 : Le Bourg	2			3	1	5	3	2	3	19
JL02 : Alouette (Lieu-dit l')										0
JL03 : Averdines (Lieu-dit les)										0
JL04 : Bannie (Lieu-dit la)										0
JL05 : Benelle (Lieu-dit)						8	1			9
JL06 : Bréchières (Lieu-dit les)						3	2			5
JL08 : Canatrie (Lieu-dit)										0
JL09 : Chanteraine (Lieu-dit)	1					6	1			8
JL10 : Chiron (Village)			2			1	1			4
JL11 : Colins (Lieu-dit les)					3	8	1			12
JL12 : Croix Saint Marc (Lieu-dit)										0
JL13 : Faulin (Lieu-dit)				1		6	1			8
JL14 : Foulon (Lieu-dit le)						1				1
JL15 : Gare (Lieu-dit la)										0
JL16 : Graveriot (Lieu-dit le)								1		1
JL17 : Haut Boulet (Lieu-dit le)						3				3
JL19 : Margots (Lieu-dit les)						5	1			6
JL20 : Montpiton (Lieu-dit)						7	1			8
JL21 : Moulin Blanc (Lieu-dit le)										0
JL23 : Palais (Lieu-dit le)										0
JL24 : Pascauds (Lieu-dit les)						2	2			4
JL25 : Pesselières (Village)		1	1	1	2	8	4		3	20
JL26 : Pontonne (Lieu-dit la)						1	1			2
JL27 : Reculée (Lieu-dit la)										0
JL28 : Saulnière (Lieu-dit la)			1	1			1			3
JL29 : Vinairy (Lieu-dit)	1			5				1		7
Total	4	1	4	11	6	64	20	4	6	120
Sexe Masculin : Homme	4		4	11		64		4		87
Sexe Féminin: Femme		1			6		20		6	33

Pour 746 individus, 120 individus soit 16,1 % de la population

Homme = 72,5 %

Femme = 27,5 %

Hors tableau :

Tableau récapitulatif :

	Homme	Femme	Total	%
1ère série	296	308	604	81,0
2ème série	11	11	22	2,9
3ème série	87	33	120	16,1
Hors tableau	0	0	0	0,0
Total	394	352	746	100,0
Pourcentage %	52,8	47,2	100,0	

Représentation par sexe et génération :

H (1) : Homme (Chef)	F (2) : Épouse, Femme (Chef), Veuve	H (3) : Père, Beau-Père, Grand-père	F (3) : Mère, Belle-mère, Grand-mère
H (5) : Fils, Beau-fils, Petit-fils	F(6): Fille, Belle-fille, Petite-fille, arrière-petite-fille	H (7) : Beau-frère, Neveu, Frère, Gendre, Oncle, petit-neveu	F (8) : Belle-sœur, Tante, Nièce, Sœur, Petite-nièce
H (9) : Employé, Pensionnaire, nourrisson	F (10) : Employé, Pensionnaire (F), nourrisson (F)	H (11) : Totaux des Hommes	F (12) : Totaux des Femmes

1911 -	Famille								Hors famille		Totaux	
	Époux		Parents		Enfants		Reste famille		H (9)	F (10)	H (11)	F (12)
	H (1)	F (2)	H (3)	F (4)	H (5)	F (6)	H (7)	F (8)				
JL01 : Le Bourg	47	48	1	1	23	32	4	2	7	6	82	89
JL02 : Alouette	2	2	0	0	1	1	0	0	0	0	3	3
JL03 : Averdines	1	1	0	0	3	4	0	0	0	0	4	5
JL04 : Bannie	2	2	0	0	2	1	0	0	0	0	4	3
JL05 : Benelle	9	10	0	0	7	6	0	1	8	1	24	18
JL06 : Bréchières	1	0	0	0	0	0	0	0	3	2	4	2
JL08 : Canatrie	2	2	0	0	4	3	0	0	0	0	6	5
JL09 : Chanteraine	4	4	0	0	0	7	2	0	6	1	12	12
JL10 : Chiron	14	17	1	0	12	11	2	0	1	1	30	29
JL11 : Colins	1	2	0	0	1	4	0	0	8	1	10	7
JL12 : Croix Saint Marc	3	3	0	0	2	2	0	0	0	0	5	5
JL13 : Faulin	3	3	0	0	2	5	0	0	6	1	11	9
JL14 : Foulon	1	1	1	1	1	1	0	0	1	0	4	3
JL15 : Gare	1	1	0	0	0	0	0	0	0	0	1	1
JL16 : Graveriot	4	4	0	0	4	1	0	0	1	0	9	5
JL17 : Haut Boulet	1	1	0	1	2	0	0	0	3	0	6	2
JL19 : Margots	1	1	0	0	0	0	0	0	5	1	6	2
JL20 : Montpiton	3	3	0	0	4	3	0	0	7	1	14	7
JL21 : Moulin Blanc	1	1	0	0	0	0	0	0	0	0	1	1
JL23 : Palais	5	5	0	0	1	0	0	0	0	0	6	5
JL24 : Pascauds	6	7	0	0	2	1	0	0	2	2	10	10
JL25 : Pesselières	49	48	1	2	32	35	1	2	8	7	91	94
JL26 : Pontonne	1	1	0	0	0	1	0	0	1	1	2	3
JL27 : Reclée	1	1	0	0	0	0	0	0	0	0	1	1
JL28 : Saulnière	12	9	1	1	3	4	1	1	0	1	17	16
JL29 : Vinairy	11	11	0	0	16	5	2	0	1	0	30	16
Totaux	186	188	5	6	122	127	12	6	68	26	393	353
	374		11		249		18		94		746	
% total	50,1		1,5		33,4		2,4		12,6		100,0	

Répartition suivant l'âge

Utilisation des dates recherchées dans les actes d'état civil.

Âge	Année	F	H	H+F	H-F	Âge	Année	F	H	H+F	H-F
0	1911	1	0	1	-1	39	1872	5	4	9	-1
1	1910	8	9	17	1	40	1871	4	4	8	0
2	1909	6	10	16	4	41	1870	6	5	11	-1
3	1908	6	6	12	0	42	1869	3	8	11	5
4	1907	14	6	20	-8	43	1868	4	4	8	0
5	1906	7	7	14	0	44	1867	3	3	6	0
6	1905	6	1	7	-5	45	1866	4	4	8	0
7	1904	2	7	9	5	46	1865	6	6	12	0
8	1903	7	9	16	2	47	1864	5	2	7	-3
9	1902	4	7	11	3	48	1863	4	4	8	0
10	1901	5	8	13	3	49	1862	5	3	8	-2
11	1900	10	7	17	-3	50	1861	7	7	14	0
12	1899	6	7	13	1	51	1860	4	3	7	-1
13	1898	9	9	18	0	52	1859	8	6	14	-2
14	1897	6	10	16	4	53	1858	5	5	10	0
15	1896	7	8	15	1	54	1857	2	3	5	1
16	1895	2	9	11	7	55	1856	3	4	7	1
17	1894	7	7	14	0	56	1855	3	8	11	5
18	1893	5	7	12	2	57	1854	4	4	8	0
19	1892	2	5	7	3	58	1853	1	3	4	2
20	1891	12	5	17	-7	59	1852	4	5	9	1
21	1890	3	6	9	3	60	1851	2	5	7	3
22	1889	3	1	4	-2	61	1850	5	7	12	2
23	1888	7	3	10	-4	62	1849	1	2	3	1
24	1887	4	7	11	3	63	1848	5	2	7	-3
25	1886	6	3	9	-3	64	1847	7	3	10	-4
26	1885	9	6	15	-3	65	1846	2	3	5	1
27	1884	4	8	12	4	66	1845	2	1	3	-1
28	1883	4	3	7	-1	67	1844	2	3	5	1
29	1882	4	9	13	5	68	1843	4	3	7	-1
30	1881	5	6	11	1	69	1842	2	2	4	0
31	1880	8	9	17	1	70	1841	1	6	7	5
32	1879	3	8	11	5	71	1840	3	4	7	1
33	1878	4	3	7	-1	72	1839	3	5	8	2
34	1877	4	5	9	1	73	1838		3	3	3
35	1876	3	4	7	1	74	1837	1	1	2	0
36	1875	4	4	8	0	75	1836	3		3	-3
37	1874	1	4	5	3	76	1835		2	2	2
38	1873	3	6	9	3	77	1834	1	1	2	0

Âge	Année	F	H	H+F	H-F	Âge	Année	F	H	H+F	H-F
78	1833	2	3	5	1	82	1829	1	1	2	0
79	1832		1	1	1	85	1826		1	1	1
81	1830	3	1	4	-2	89	1822	1		1	-1
							Total	352	394	746	42
							%	47,2	52,8	100,0	

Écart de date entre les relevés et les informations trouvées

Delta entre les années indiquées dans le recensement et les années trouvées dans les actes de l'état civil.

Delta	Nombre	0	+1	+2	+3
-20	3				
-11	1				
-10	3				
-9	1				
-8	2				
-7	3				
-6	3				
-5	2				
-4	5				
-3	5				
-2	8				
-1	33				
0	613	613			
1	41		687		
2	4			699	
3	1				705
4	4				
5	2				
6	3				
7	1				
10	4				
11	1				
13	1				
20	1				
37	1				
Total	746	613	687	699	705
%	100,0	82,2	92,1	93,7	94,5

Liste des personnes ayant des dates à plus de trois années d'écart entre les dates du recensement et de l'état civil :

1911 - Lieu	Folio	Mai	Mén	Ind.	Noms	Prénoms	Date	Delta	Code Individu
Chiron	14	16	16	52	LEGRAS	Jacques Alexandre	1836	-20	H185610.18116.LGJ *
Pesselières	11	39	39	137	PIROT	Célestin	1870	-20	H189003.18090.PRC *
Vinary	16	14	14	44	VATAN	François Gaston Charles	1879	-20	H189902.18116.VTF *
Pesselières	11	39	39	132	GIRARD	Abel	1899	-11	H191005.18116.GRA *
Bourg (le)	1	5	5	15	GAUCHER	Pauline Célestine	1862	-10	F187208.18287.RBP *
Chiron	13	8	8	31	MILLET	Augustin	1900	-10	H191008.18116.MLA *
Saulnière (la)	18	13	13	33	RASLE	Véronique	1826	-10	F183612.18116.RSV

1911 - Lieu	Folio	Mai	Mén	Ind.	Noms	Prénoms	Date	Delta	Code Individu
Pesselières	10	30	30	106	GIRARD	Marie Alice Eugénie	1889	-9	F189803.18116.GRM *
Bourg (le)	1	6	6	18	GIRARD	Félix Alexandre	1872	-8	H188009.18287.GRF *
Bourg (le)	2	15	15	45	BOURDIN	Marie Evelina Baptistine Céline	1880	-8	F188807.18116.DVM *
Chiron	14	12	12	40	CHERTIER	Marie Augustine	1861	-7	F186807.18272.LUM *
Pesselières	11	39	39	140	MILLET	Eugène Albert	1891	-7	H189807.18104.MLE
Vinary	15	8	8	20	BOULAY	Madeleine	1840	-7	F184704.18144.PNM *
Bourg (le)	1	3	3	8	CLÉMENT	Gustave Edmond	1892	-6	H189805.18116.CEG *
Chantereine	20	1	1	2	CUREAU	Lucie	1870	-6	F187607.18132.JUL
Chiron	14	18	18	57	FAUCHERET	Louise Solange Léonide	1856	-6	F186207.18116.MLL *
Pesselières	10	38	38	125	MAURICE	Augustine	1863	-5	F186805.18104.BLA *
Pesselières	12	55	55	183	FLEURIET	Marie Célestine	1871	-5	F187600.18019.SDM
Bourg (le)	2	18	18	50	BIZET	Jean	1834	-4	H183804.18116.BZJ *
Bourg (le)	5	47	47	146	PÉZARD	Célestin	1893	-4	H189702.18163.PZC
Bourg (le)	6	52	52	159	PALISSON	Pierre Abel	1875	-4	H187906.18151.PLP *
Margots (les)	24	1	1	1	MAUGARD	Denis François	1853	-4	H185709.18116.MUD *
Palais (le)	21	2	2	5	TRIBALAT	Lucien Abel	1893	-4	H189708.18116.TIL *
Bourg (le)	6	52	52	160	PALISSON	Marie Eugénie	1885	4	F188108.18116.CEM *
Chantereine	21	3	3	17	BARREAU	Emile Alexandre Célestin	1897	4	H189309.18094.BRE *
Pesselières	8	14	14	62	MILLÉRIOUX	Thérèse	1847	4	F184312.18019.MGT *
Pesselières	12	50	50	167	BERNON	Marie Louise	1856	4	F185210.18079.MLM *
Bourg (le)	3	27	27	73	VATTAIRE	Victor Auguste	1882	5	H187705.18249.VTV
Bourg (le)	5	45	45	139	MARÉCHAL	Henri Maurice	1908	5	H190303.18116.MRH *
Chiron	13	7	7	28	RAFFESTIN	Jean	1838	6	H183212.18116.RFJ *
Moulin Blanc (le)	24	1	1	2	MILLET	Marie Célestine	1858	6	F185212.18104.RVM *
Saulnière (la)	18	6	6	13	PÉZARD	Ernestine Marie Alexandrine	1876	6	F187003.18116.DTE *
Chiron	13	6	6	21	RAFFESTIN	Elie	1859	7	H185209.18272.RFE *
Breschières (les)	25	1	1	6	BOURREUX	Hippolyte	1894	10	H188405.18249.BUH
Chiron	13	10	10	34	MALLET	Marie Rosalie	1840	10	F183007.18019.MLM *
Collins (les)	22	1	1	6	CHANTEREAU	Louis	1898	10	H188808.18104.CAL
Pesselières	12	50	50	166	BERNON	Michel	1851	10	H184111.18116.BRM *
Benelle	16	3	3	10	MILLET	Rosalie Laure	1886	11	F187501.18019.LRR *
Pesselières	12	55	55	184	FLEURIET	Auguste Louis	1907	13	H189407.18019.FEA
Bourg (le)	5	45	45	136	MARÉCHAL	Jean Auguste	1886	20	H186601.18116.MRJ *
Pesselières	8	12	12	52	DUPONT	Marie Louise	1876	37	F183910.18003.CUM

Répartition des enfants scolarisés :

Âge(s)	F	H	Total	%
5	7	7	14	14,0
6	6	1	7	7,0
7	2	7	9	9,0
8	7	9	16	16,0
9	4	7	11	11,0
10	5	8	13	13,0
11	10	7	17	17,0
12	6	7	13	13,0
Total	47	53	100	
%	47,0	53,0	100,0	

100 enfants sont scolarisables à l'école primaire jusqu'au Certificat d'Études.
1 instituteur et 1 institutrice.

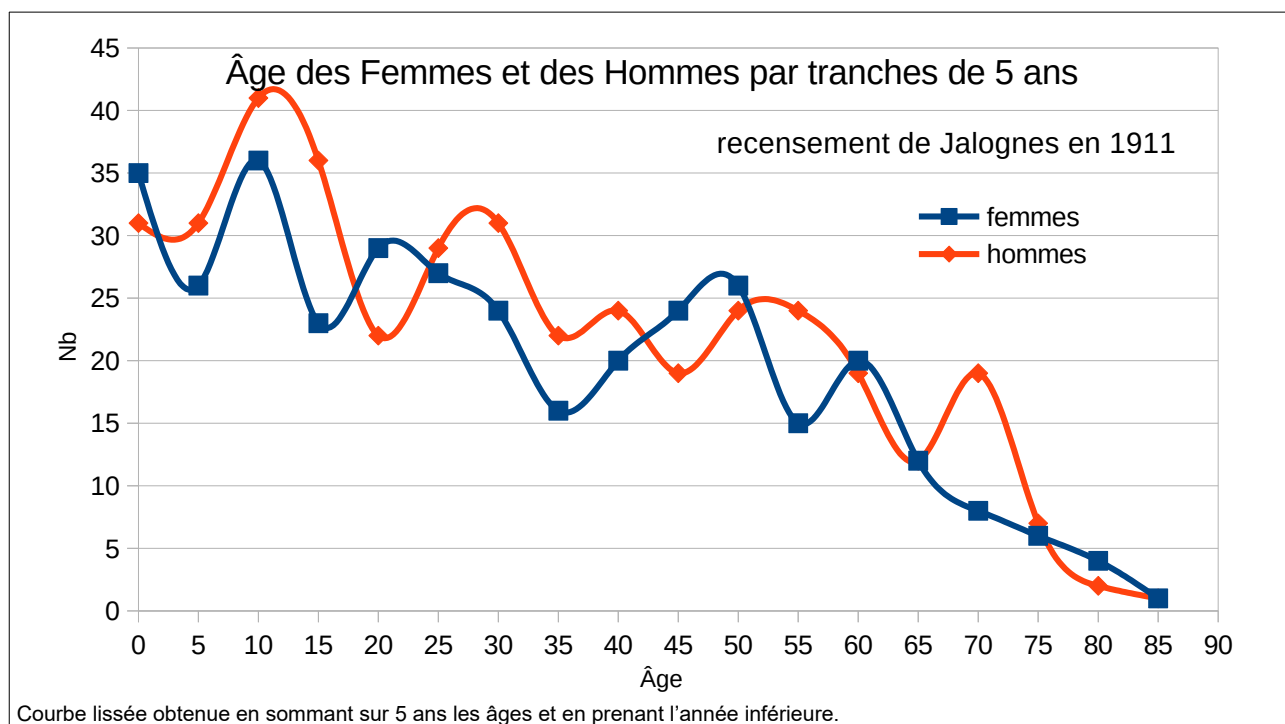
Mois de naissance :

Utilisation des dates recherchées dans les actes d'état civil.

Mois	F	%	H	%	HF	%
Sans date	4	28,6	10	71,4	14	1,9
Janvier	25	43,1	33	56,9	58	7,8
Février	19	42,2	26	57,8	45	6,0
Mars	23	43,4	30	56,6	53	7,1
Avril	49	61,3	31	38,8	80	10,7
Mai	31	48,4	33	51,6	64	8,6
Juin	25	45,5	30	54,5	55	7,4
Juillet	31	52,5	28	47,5	59	7,9
Août	38	46,3	44	53,7	82	11,0
Septembre	22	33,8	43	66,2	65	8,7
Octobre	25	49,0	26	51,0	51	6,8
Novembre	20	40,8	29	59,2	49	6,6
Décembre	40	56,3	31	43,7	71	9,5
Total, %	352	47,2	394	52,8	746	100,0

Répartition des âges par tranches de 5 ans :

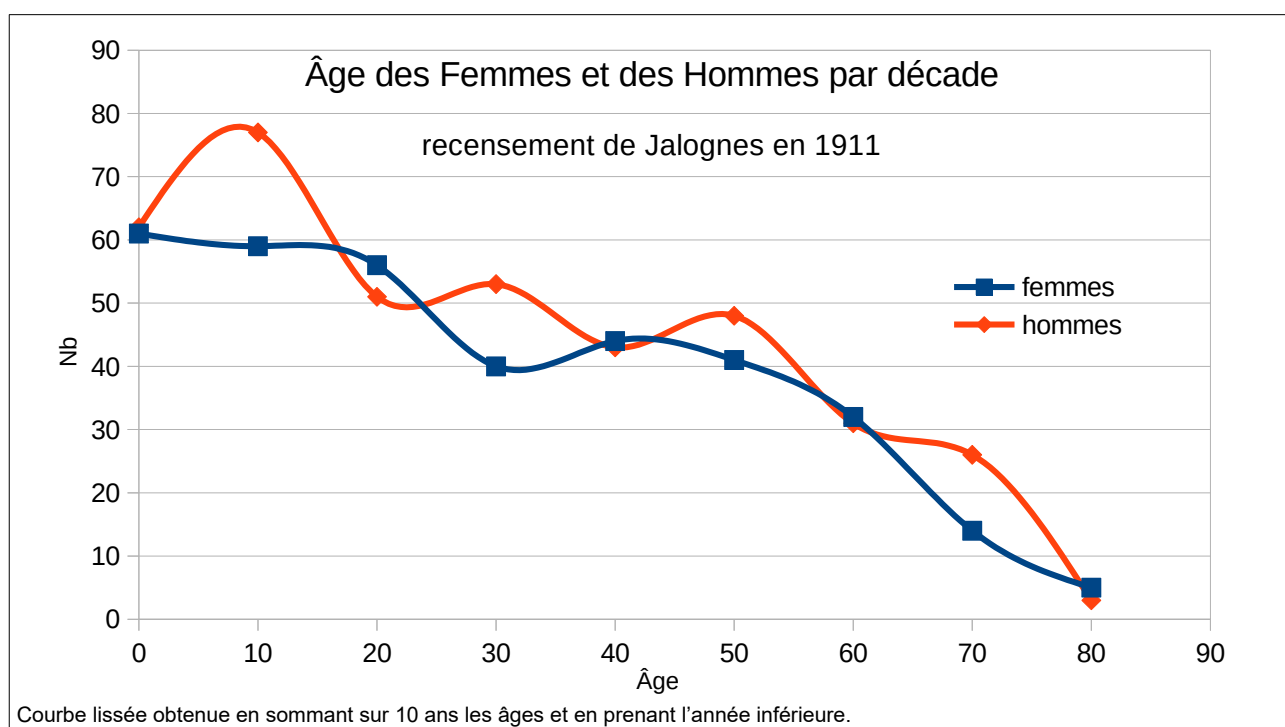
Tranche d'années		Tranche d'âges		Nombre d'individus			Pourcentage population		
Année min	Année max	âge Min	Âge Max	Nb F	Nb H	Nb F+H	%	cumul	cumul inverse
1907	1911	0	4	35	31	66	8,8	8,8	100
1902	1906	5	9	26	31	57	7,6	16,5	91,2
1897	1901	10	14	36	41	77	10,3	26,8	83,5
1892	1896	15	19	23	36	59	7,9	34,7	73,2
1887	1891	20	24	29	22	51	6,8	41,6	65,3
1882	1886	25	29	27	29	56	7,5	49,1	58,4
1877	1881	30	34	24	31	55	7,4	56,4	50,9
1872	1876	35	39	16	22	38	5,1	61,5	43,6
1867	1871	40	44	20	24	44	5,9	67,4	38,5
1862	1866	45	49	24	19	43	5,8	73,2	32,6
1857	1861	50	54	26	24	50	6,7	79,9	26,8
1852	1856	55	59	15	24	39	5,2	85,1	20,1
1847	1851	60	64	20	19	39	5,2	90,3	14,9
1842	1846	65	69	12	12	24	3,2	93,6	9,7
1837	1841	70	74	8	19	27	3,6	97,2	6,4
1832	1836	75	79	6	7	13	1,7	98,9	2,8
1829	1831	80	84	4	2	6	0,8	99,7	1,1
1822	1826	85	89	1	1	2	0,3	100,0	0,3
Total				352	394	746			



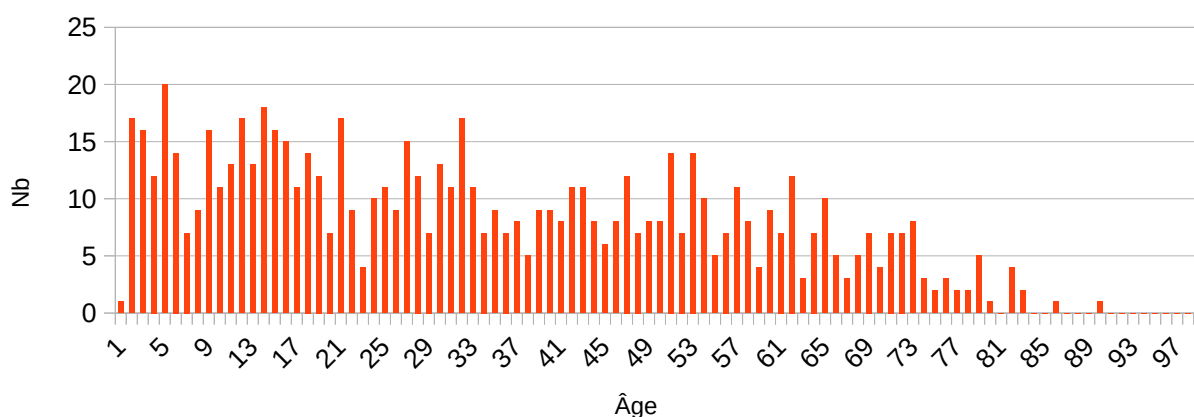
Répartition des âges par décade de tous les individus :

Utilisation des dates recherchées dans les actes d'état civil.

Âge		Année		Femmes		Hommes		H + F	% Total	% Cumul	%Cumul inverse
Min.	Max.	Min.	Max.	Nb.	%	Nb	%	Nb			
0	9	1902	1911	61	49,6	62	50,4	123	16,5	16,5	100,0
10	19	1892	1901	59	43,4	77	56,6	136	18,2	34,7	83,5
20	29	1882	1891	56	52,3	51	47,7	107	14,3	49,1	65,3
30	39	1872	1881	40	43,0	53	57,0	93	12,5	61,5	50,9
40	49	1862	1871	44	50,6	43	49,4	87	11,7	73,2	38,5
50	59	1852	1861	41	46,1	48	53,9	89	11,9	85,1	26,8
60	69	1842	1851	32	50,8	31	49,2	63	8,4	93,6	14,9
70	79	1832	1841	14	35,0	26	65,0	40	5,4	98,9	6,4
80	89	1822	1831	5	62,5	3	37,5	8	1,1	100,0	1,1
Total				352	47,2	394	52,8	746	100,0		

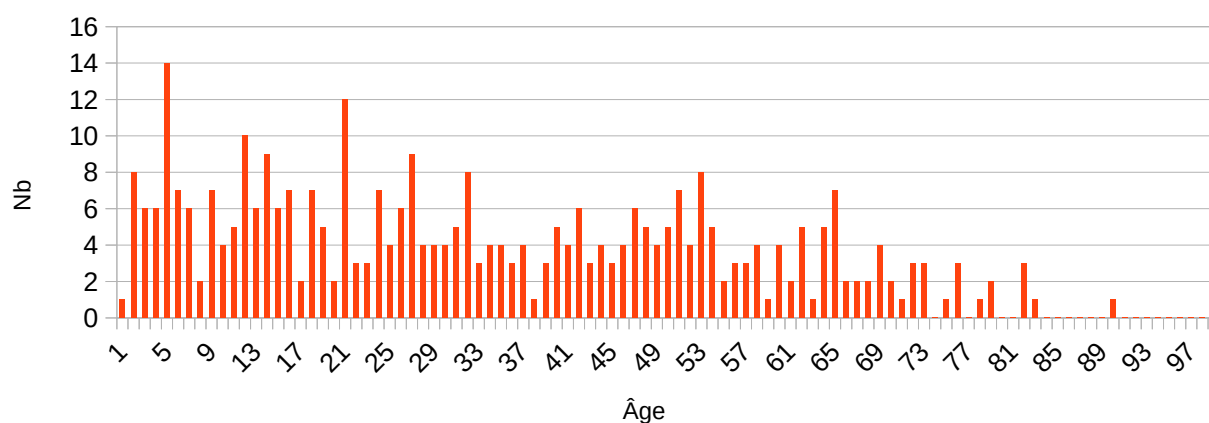


Âge de la population - recensement de 1911 à Jalognes



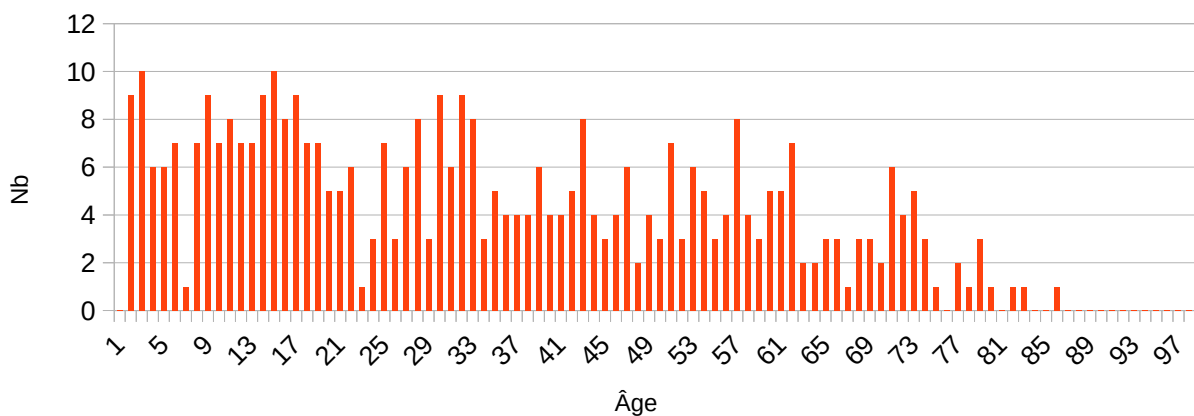
Moyenne : 32,9 ans, Écart-type: 21,9

Âge des Femmes - recensement de 1911 à Jalognes



Moyenne : 32,5 ans, Écart-type : 21,9

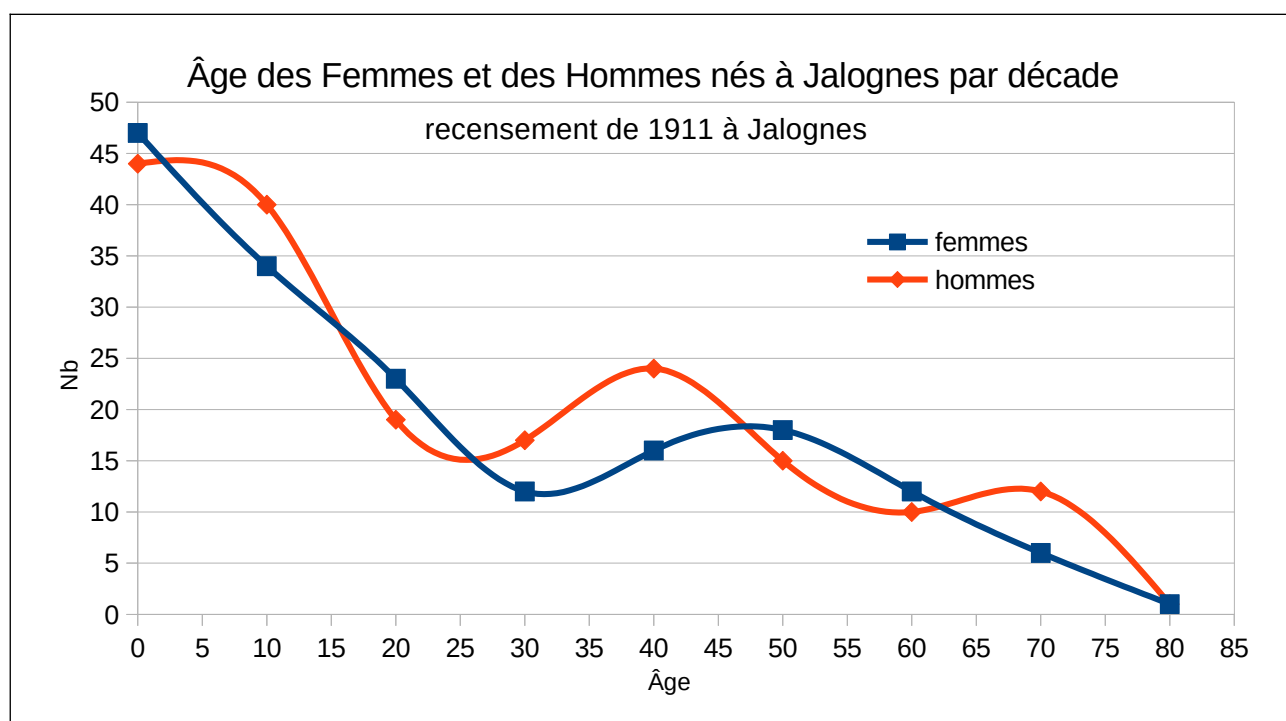
Âge des Hommes - recensement de 1911 à Jalognes



Moyenne : 33,2 ans, Écart-type : 21,9

Répartition des âges par décade des individus nés à Jalognes :

Âge		Année		Femmes		Hommes		H + F	% Total	% Cumul	%Cumul inverse
Min.	Max.	Min.	Max.	Nb.	%	Nb	%	Nb			
0	9	1902	1911	47	51,6	44	48,4	91	25,9	25,9	100,0
10	19	1892	1901	34	45,9	40	54,1	74	21,1	47,0	74,1
20	29	1882	1891	23	54,8	19	45,2	42	12,0	59,0	53,0
30	39	1872	1881	12	41,4	17	58,6	29	8,3	67,2	41,0
40	49	1862	1871	16	40,0	24	60,0	40	11,4	78,6	32,8
50	59	1852	1861	18	54,5	15	45,5	33	9,4	88,0	21,4
60	69	1842	1851	12	54,5	10	45,5	22	6,3	94,3	12,0
70	79	1832	1841	6	33,3	12	66,7	18	5,1	99,4	5,7
80	89	1826	1831	1	50,0	1	50,0	2	0,6	100,0	0,6
Total / %				169	48,1	182	51,9	351	100,0		



Les moyennes d'âge

1911	Hommes		Femmes		Hommes + Femmes	
	Jalognes	Tous	Jalognes	Tous	Jalognes	Tous
Né(e) à						
Nombre d'individu	182	394	169	352	351	746
Moyenne d'âge (ans)	28,9	33,2	27,2	32,5	28,1	32,9
Écart-type	22,5	21,9	22,0	21,9	22,2	21,9

1911 - Âge des Femmes Date Naissance	Âge Min		Âge Max		Âge Moyen		Nb d'ind.		Âge < 16 ans		Âge > 55 ans	
		Née en		Née en	x ans	Ec.T.	Nb	%	Nb	%	Nb	%
JL01 : Le Bourg	0	1911	78	1833	32,0	21,5	89	52,0	29	32,6	12	13,5
JL02 : Alouette	4	1907	36	1875	23,3	17,0	3	50,0	1	33,3		
JL03 : Averdines	5	1906	33	1878	13,0	11,5	5	55,6	4	80,0		
JL04 : Bannie	16	1895	66	1845	44,7	25,8	3	42,9			1	33,3
JL05 : Benelle	1	1911	81	1830	29,1	23,7	18	42,9	6	33,3	3	16,7
JL06 : Bréchières	16	1895	22	1889	19,0	4,2	2	33,3				
JL08 : Canatrie	9	1902	53	1858	27,8	21,4	5	45,5	2	40,0		
JL09 : Chanteraine	2	1909	44	1867	19,4	15,4	12	50,0	6	50,0		
JL10 : Chiron	1	1910	79	1832	36,6	21,1	29	49,2	7	24,1	4	13,8
JL11 : Colins	1	1911	63	1848	24,6	25,9	7	41,2	3	42,9	2	28,6
JL12 : Croix Saint Marc	1	1910	69	1842	30,2	26,2	5	50,0	2	40,0	1	20,0
JL13 : Faulin	12	1899	66	1845	30,6	18,8	9	45,0	2	22,2	1	11,1
JL14 : Foulon	14	1897	40	1871	24,7	13,6	3	42,9	1	33,3		
JL15 : Gare	23	1880	23	1880	23,0		1	50,0				
JL16 : Graveriot	8	1903	54	1857	33,0	17,9	5	35,7	1	20,0		
JL17 : Haut Boulet	33	1878	69	1842	51,0	25,5	2	25			1,0	50
JL19 : Margots	28	1883	50	1861	39,0	15,6	2	25,0				
JL20 : Montpiton	18	1893	78	1833	36,6	22,5	7	33,3			1	14,3
JL21 : Moulin Blanc	53	1858	53	1858	53,0		1	50,0				
JL23 : Palais	49	1862	61	1850	53,4	4,6	5	45,5			1	20,0
JL24 : Pascauds	2	1909	68	1843	40,0	22,0	10	50,0	2	20,0	3	30,0
JL25 : Pesselières	1	1910	89	1822	31,3	22,3	93	50,3	29	31,2	20	21,5
JL26 : Pontonne	5	1906	26	1885	15,3	10,5	3	60,0	2	66,7		
JL27 : Reculée	28	1883	28	1883	28,0		1	50,0				
JL28 : Saulnière	6	1905	85	1826	46,5	25,6	16	48,5	3	18,7	7	43,7
JL29 : Vinairy	2	1909	81	1830	37,2	22,4	16	34,8	2	12,5	3	18,7
Total	0	1911	89	1822	32,5	21,9	352	47,2	102	29,0	60	17,0

1911 - Âge des hommes Date Naissance	Âge Min		Âge Max		Âge Moyen		Nb d'ind.		Âge < 16 ans		Âge > 55 ans	
		Né en		Né en	X ans	Ec.T.	Nb	%	Nb	%	Nb	%
JL01 : Le Bourg	1	1910	80	1831	34,9	22,2	82	48,0	22	26,8	16	19,5
JL02 : Alouette	1	1910	38	1873	22,0	19,0	3	50,0	1	33,3		
JL03 : Averdines	2	1909	38	1873	12,7	17,0	4	44,4	3	75,0		
JL04 : Bannie	14	1897	76	1835	42,7	27,7	4	57,1	1	25,0	1	25,0
JL05 : Benelle	2	1909	73	1838	30,1	18,2	24	57,1	5	20,8	3	12,5
JL06 : Bréchières	17	1894	37	1874	25,0	9,1	4	66,7				
JL08 : Canatrie	2	1909	59	1852	27,0	23,3	6	54,5	3	50,0	1	16,7
JL09 : Chanteraine	12	1899	46	1865	28,4	12,6	12	50,0	2	16,7		
JL10 : Chiron	7	1904	77	1834	35,8	22,0	30	50,8	8	26,7	5	16,7
JL11 : Colins	13	1898	61	1850	28,3	18,1	10	58,8	2	20,0	2	20,0
JL12 : Croix Saint Marc	2	1909	82	1829	34,2	31,2	5	50,0	2	40,0	1	20,0
JL13 : Faulin	9	1902	69	1842	27,3	19,7	11	55,0	4	36,4	1	9,1
JL14 : Foulon	9	1902	58	1853	35,0	21,0	4	57,1	1	25,0	1	25,0
JL15 : Gare	31	1880	31	1880	31,0		1	50,0				
JL16 : Graveriot	3	1908	78	1833	30,4	27,1	9	64,3	4	44,4	2	22,2
JL17 : Haut Boulet	7	1904	44	1867	19,2	13,3	6	75,0	3	50,0		
JL19 : Margots	13	1898	58	1853	27,3	16,5	6	75,0	1	16,7	1	16,9
JL20 : Montpiton	7	1904	78	1833	30,0	22,7	14	66,7	4	28,6	2	14,3
JL21 : Moulin Blanc	58	1853	58	1853	58,0		1	50,0			1	50,0
JL23 : Palais	18	1893	66	1845	50,0	16,8	6	54,5			2	33,3
JL24 : Pascauds	2	1909	59	1852	36,5	20,4	10	50,0	2	20,0	2	20,0
JL25 : Pesselières	1	1910	85	1826	34,9	24,1	92	49,7	29	31,5	26	28,3
JL26 : Pontonne	24	1887	35	1876	29,5	7,8	2	40,0				
JL27 : Reculée	30	1881	30	1881	30,0		1	50,0				
JL28 : Saulnière	9	1902	71	1840	47,2	19,5	17	51,5	2	11,8	8	47,1
JL29 : Vinairy	2	1909	71	1840	27,8	21,3	30	65,2	11	36,7	5	16,7
Total	1	1910	85	1826	33,2	21,9	394	52,8	110	27,9	80	20,3

1911 - Âge des Femmes et Hommes Date Naissance	Âge Min		Âge Max		Âge Moyen		Nb d'ind.	Âge < 16 ans		Âge > 55 ans		Ecart-max
		Né en	X ans	Né en	X ans	Ec.T.	Nb	Nb	%	Nb	%	
JL01 : Le Bourg	0	1911	80	1831	33,4	21,9	171	51	29,8	28	16,4	71
JL02 : Alouette	1	1910	38	1873	22,7	16,1	6	2	33,3			29
JL03 : Averdines	2	1909	38	1873	12,9	13,2	9	7	77,8			36
JL04 : Bannie	14	1897	76	1835	43,6	24,6	7	1	14,3	2	28,6	40
JL05 : Benelle	1	1911	81	1830	29,6	20,5	42	11	26,2	6	14,3	57
JL06 : Bréchières	16	1895	37	1874	23,0	7,9	6					21
JL08 : Canatrie	2	1909	59	1852	27,4	21,3	11	5	45,5	1	9,1	50
JL09 : Chanteraine	2	1909	46	1865	23,9	14,5	24	8	33,3			36
JL10 : Chiron	1	1910	79	1832	36,2	21,4	59	15	25,4	9	15,2	46
JL11 : Colins	1	1911	63	1848	26,7	21,0	17	5	29,4	4	23,5	60
JL12 : Croix Saint Marc	1	1910	82	1829	32,2	27,3	10	4	40,0	2	20,0	39
JL13 : Faulin	9	1902	69	1842	28,8	18,8	20	6	30,0	2	10,0	59
JL14 : Foulon	9	1902	58	1853	30,6	17,7	7	2	28,7	1	14,3	49
JL15 : Gare	23	1888	31	1880	27,0	5,6	2					8
JL16 : Graveriot	3	1908	78	1833	31,4	23,5	14	5	35,7	2	14,3	41
JL17 : Haut Boulet	7	1904	69	1842	27,1	20,9	8	3	37,5	1	12,5	62
JL19 : Margots	13	1898	58	1853	30,2	16,1	8	1	12,5	1	12,5	45
JL20 : Montpiton	7	1904	78	1833	32,2	22,2	21	4	19,0	3	14,3	62
JL21 : Moulin Blanc	53	1858	58	1853	55,5	3,5	2			1	50,0	5
JL23 : Palais	18	1893	66	1845	51,5	12,4	11			3	27,3	34
JL24 : Pascauds	2	1909	68	1843	38,2	20,8	20	4	20,0	5	25,0	45
JL25 : Pesselières	1	1910	89	1822	33,1	23,2	185	58	31,4	46	24,9	76
JL26 : Pontonne	5	1909	35	1876	21,0	11,4	5	2	40,0			30
JL27 : Reculée	28	1883	30	1881	29,0	1,4	2					2
JL28 : Saulnière	6	1905	85	1826	46,8	22,3	33	5	15,2	15	45,5	79
JL29 : Vinairy	2	1909	81	1830	31,1	21,9	46	13	28,3	8	17,4	77
Total	0	1911	89	1822	32,9	21,9	746	212	28,4	140	18,8	79

Répartition suivant le lieu de naissance

Répartition dans le Cher

Le lieu de Naissance avec comme département le Cher représente 727 individus sur 746 individus, soit 97,4 %, réparti sur 69 communes.

Pour le lieu de Naissance, la commune de Jalognes représente 351 individus sur 727 individus du Cher, soit 48,3 %.

Nb : Nombre de naissance dans cette commune.

F : de sexe féminin, H : de sexe masculin

% Cher : pourcentage des naissances des homme et des femmes de la commune par rapport à celle du Cher.

% Total : pourcentage des naissances des homme et des femmes de la commune par rapport aux individus du recensement.

Commune du Cher	F	H	F + H	% Cher	% Total
Achères (18001)	2		2	0,3	0,3
Aix-d'Angillon (les) (18003)	2	2	4	0,6	0,5
Argenvières (18012)	1		1	0,1	0,1
Aubigny-sur-Nère (18015)	1		1	0,1	0,1
Aubinges (18016)	1		1	0,1	0,1
Azy (18019)	16	19	35	4,8	4,7
Boulleret (18032)		1	1	0,1	0,1
Bourges (18033)	1	2	3	0,4	0,4
Brécly (18035)	2	1	3	0,4	0,4
Bué (18039)	1	1	2	0,3	0,3
Chapelle-Montlinard (la) (18049)		1	1	0,1	0,1
Chapelotte (la) (18051)		1	1	0,1	0,1
Charentonnay (18053)	6	1	7	1,0	0,9
Chaumoux-Marcilly (18061)	1	1	2	0,3	0,3
Chezal-Benoît (18065)	1		1	0,1	0,1
Couy (18077)	1	2	3	0,4	0,4
Crézancy-en-Sancerre (18079)	11	19	30	4,1	4,0
Étréchy (18090)	8	9	17	2,3	2,3
Farges-en-Septaine (18092)	1		1	0,1	0,1
Feux (18094)	8	18	26	3,6	3,5
Flavigny (18095)	3	1	4	0,6	0,5
Fussy (18097)		1	1	0,1	0,1
Gardefort (18098)	6	5	11	1,5	1,5
Garigny (18099)	1	1	2	0,3	0,3
Groises (18104)	15	11	26	3,6	3,5
Gron (18105)	1	3	4	0,6	0,5
Henrichemont (18109)	1	2	3	0,4	0,4
Herry (18110)	5	8	13	1,8	1,7
Humbligny (18111)	1	3	4	0,6	0,5
Ivoy-le-Pré (18115)	1		1	0,1	0,1
Jalognes (18116)	169	182	351	48,3	47,1
Jussy-le-Chaudrier (18120)	1	2	3	0,4	0,4

Commune du Cher	F	H	F + H	% Cher	% Total
Lissay-Lochy (18129)	1		1	0,1	0,1
Lugny-Champagne (18132)	6	4	10	1,4	1,3
Massay (18140)	1		1	0,1	0,1
Menetou-Râtel (18144)	2	2	4	0,6	0,5
Ménétréol-sous-Sancerre (18146)	1		1	0,1	0,1
Montigny (18151)	11	7	18	2,5	2,4
Montlouis (18152)	1		1	0,1	0,1
Moulins-sur-Yèvre (18158)		1	1	0,1	0,1
Neuilly-en-Sancerre (18162)	1	2	3	0,4	0,4
Neuvy-Deux-Clochers (18163)	3	8	11	1,5	1,5
Précy (18184)		1	1	0,1	0,1
Raymond (18191)		1	1	0,1	0,1
Rians (18194)		1	1	0,1	0,1
Saint-Amand-Montrond (18197)	2		2	0,3	0,3
Saint-Bouize (18200)	5	4	9	1,2	1,2
Saint-Céols (18202)		1	1	0,1	0,1
Saint-Florent-sur-Cher (18207)		1	1	0,1	0,1
Sainte-Gemme-en-Sancerrois (18208)		1	1	0,1	0,1
Saint-Germain-du-Puy (18213)	2		2	0,3	0,3
Saint-Martin-des-Champs (18224)	1		1	0,1	0,1
Saint-Satur (18233)	1	2	3	0,4	0,4
Sainte-Solange (18235)	2	2	4	0,6	0,5
Sancergues (18240)	1	3	4	0,6	0,5
Sancerre (18241)		1	1	0,1	0,1
Senneçay (18248)		1	1	0,1	0,1
Sens-Beaujeu (18249)	5	11	16	2,2	2,1
Soulangis (18253)	1		1	0,1	0,1
Subligny (18256)	1	1	2	0,3	0,3
Sury-près-Léré (18257)		1	1	0,1	0,1
Sury-en-Vaux (18258)	1		1	0,1	0,1
Sury-ès-Bois (18259)	2	1	3	0,4	0,4
Thauvenay (18262)	2	3	5	0,7	0,7
Veaugues (18272)	11	18	29	4,0	3,9
Vierzon (18279)	1		1	0,1	0,1
Villabon (18282)		2	2	0,3	0,3
Villequiers (18286)		1	1	0,1	0,1
Vinon (18287)	8	8	16	2,2	2,1
Total	341	386	727	100,0	97,5

Canton de Sancerre (définition avant 2015):

Le canton de Sancerre est composé de : Sancerre, Bannay, Bué, Couargues, Crézancy-en-Sancerre, Feux, Gardafort, Jalognes, Menetou-Râtel, Ménétréol-sous-Sancerre, Saint-Bouize, Saint-Satur, Sens-Beaujeu, Sury-en-Vaux, Thauvenay, Veaugues, Verdigny, Vinon : 1 + 2 + 30 + 26 + 11 + 351 + 4 + 1 + 9 + 1 + 5 + 29 + 16 = 486 individus sur 746 individus soit 65,1 % de la population totale.

Répartition dans les autres départements

Le lieu de Naissance avec comme département un autre département ou pays représente 19 individus sur 746 soit 2,5%, réparti sur 18 communes, ou 12 départements.

1911	Autres départements	F	H	F + H	% A. D
Allier (03)	Moulins (03190)	1		1	5,3
Cantal (15)	Massiac (15119)	1		1	5,3
Côte-d'Armor (22)	Pleudaniel (22196)	1		1	5,3
Creuse (23)	Saint-Alpinien (23179)		1	1	5,3
Hérault (34)	Lunel (34145)		1	1	5,3
Indre (36)	Poinçonnet (le) (36159)	1		1	5,3
Loiret (45)	Courtenay (45115)		1	1	5,3
Nièvre (58)	Châteauneuf-Val-de-Bargis (58064)	1		1	5,3
	Colméry (58081)	1		1	5,3
	Trois-Vèvres (58297)	1		1	5,3
Paris (75)	Paris (75000)		1	1	5,3
	Paris 1e (75001)	1		1	5,3
	Paris 9e (75009)		1	1	5,3
Yvelines (78)	Bougival (78092)		1	1	5,3
	Sartrouville (78586)	2		2	10,5
Vaucluse (84)	Mondragon (84078)		1	1	5,3
Yonne (89)	Auxerre (89024)	1		1	5,3
	Piffonds (89298)		1	1	5,3
Total		11	8	19	100,0

1911 -	Jalognes		Cher sans Jalognes		Nièvre		Région Parisienne		Autres		Total	
	Nb	%	Nb	%	Nb	%	Nb	%	Nb	%	Nb	%
JL01 : Le Bourg	84	49,1	79	46,2	2	1,2	3	1,8	3	1,8	171	22,9
JL02 : Alouette	4	66,7	2	33,3							6	0,8
JL03 : Averdines	4	44,4	5	55,6							9	1,2
JL04 : Bannie			7	100,0							7	0,9
JL05 : Benelle	18	42,9	22	52,4			1	2,4	1	2,4	42	5,6
JL06 : Bréchières			6	100,0							6	0,8
JL08 : Canatrie	7	63,6	4	36,4							11	1,5
JL09 : Chanteraine	7	29,2	17	70,8							24	3,2
JL10 : Chiron	40	67,8	18	30,5	1	1,7					59	7,9
JL11 : Colins	6	35,3	10	58,8					1	5,9	17	2,3
JL12 : Croix Saint Marc	6	60,0	4	40,0							10	1,3
JL13 : Faulin	7	35,0	13	65,0							20	2,7
JL14 : Foulon	1	14,3	6	85,7							7	0,9
JL15 : Gare			2	100,0							2	0,3
JL16 : Graveriot	8	57,1	6	42,9							14	1,9
JL17 : Haut Boulet	1	12,5	7	87,5							8	1,1
JL19 : Margots	2	25,0	6	75,0							8	1,1
JL20 : Montpiton	12	57,1	8	38,1			1	4,8			21	2,8
JL21 : Moulin Blanc			2	100,0							2	0,3
JL23 : Palais	6	54,5	5	45,5							11	1,5
JL24 : Pascauds	7	35,0	13	65,0							20	2,7
JL25 : Pesselières	93	50,3	90	48,6					2	1,1	185	24,8
JL26 : Pontonne	2	40,0	3	60,0							5	0,7
JL27 : Reculée			2	100							2	0,3
JL28 : Saulnière	15	45,5	15	45,5					2	6,1	33	4,4
JL29 : Vinairy	21	45,7	24	52,2			1	2,2			46	6,2
Total	351	47,1	376	50,4	3	0,4	6	0,8	9	1,2	746	100,0

Répartitions par professions

Professions par ordre alphabétique

327 individus ont une profession sur 746 individus soit 43,8 %. 70 professions.

Profession(s)	Nb	%	Profession(s)	Nb	%
Agriculteur	4	1,2	Jardinier	2	0,6
Aubergiste	4	1,2	Journalier	46	14,1
Basse courière	1	0,3	Journalier agricole	3	0,9
Bottier	1	0,3	Journalier cultivateur	1	0,3
Boucher	1	0,3	Journalière	1	0,3
Boulangier	1	0,3	Lingère	5	1,5
Cantonnier	3	0,9	Maçon	3	0,9
Charron	5	1,5	Marchand d'engrais	1	0,3
Cheffresse	1	0,3	Marchand de graines	1	0,3
Cocher	1	0,3	Marchand de vins	1	0,3
Comptable	1	0,3	Marchand de volailles	1	0,3
Cordonnier	1	0,3	Maréchal	2	0,6
Couturière	10	3,1	Maréchal Ferrant	2	0,6
Couvreur	4	1,2	Menuisier	3	0,9
Cultivateur	48	14,7	Métayer Cultivateur	1	0,3
Cultivateur fermier	4	1,2	Meunier	2	0,6
Cultivateur métayer	1	0,3	Négociant	2	0,6
Cultivateur propriétaire	1	0,3	Ouvrier agricole	1	0,3
Cultivatrice	1	0,3	Ouvrier maréchal ferrant	2	0,6
Desservant	1	0,3	Poseur de voies ferrées	2	0,6
Domestique	16	4,9	Propriétaire	2	0,6
Domestique cultivateur	54	16,5	Propriétaire agricultrice	1	0,3
Domestique cultivatrice	8	2,4	Propriétaire Cultivateur	26	8,0
Domestique laboureur	2	0,6	Propriétaire cultivatrice	3	0,9
Domestique meunier	1	0,3	Régisseur	1	0,3
Domestique servante	7	2,1	Rentier	3	0,9
Épicier	1	0,3	Sabotier	4	1,2
Épicière	2	0,6	Serrurier mécanicien	1	0,3
Facteur	1	0,3	Servante	2	0,6
Facteur receveur	1	0,3	Serviteur	1	0,3
Fermier agriculteur	1	0,3	Tailleur d'habits	1	0,3
Garde barrière	2	0,6	Terrassier	2	0,6
Garde champêtre	1	0,3	Tisserand	1	0,3
Instituteur public	1	0,3	Tonnelier	1	0,3
Institutrice publique	1	0,3	Vigneron	3	0,9
			Total	327	100,0

Les principaux métiers sont :

Les journaliers, journalières, jardinier, jardinière, cultivateur, cultivatrice, fermier, fermière, domestique, propriétaire, métayer, métayère : 205 individus soit 62,7 % des professions

Les individus sans profession

Sans profession (âge > 19 ans) : 203 / 746 (27,2 %)

Type de personne	Nb	%	Âge Min	Âge max	Âge Moy	Écart type
Veuve (Chef de famille)	0	0,0				
Femme (Chef de famille) (divorcé, célibataire, etc..)	19	9,4	41	81	62,7	11,8
Femme (épouse ou veuve non chef de famille)	145	71,4	21	79	45,8	14,1
Homme (Chef de famille)	8	3,9	44	82	65,5	13,5
Fille (âge > 19 ans)	15	7,4	21	51	31,9	11,1
Fils (âge > 19 ans)	5	2,5	24	47	34,0	10,3
Beau-père (1), belle-fille (1), belle-mère (4), frère (1), mère (1), pensionnaire (2), petit-fils (1), tante (1)	11	5,4	27	85	59,9	22,1
Total	203	100,0	21	89	47,6	16,2

27 personnes sur 203 étaient responsable de famille soient 13,3 % des sans-professions, ou 3,6 % de la population totale.

203 personnes sans professions sur 746 individus soient 27,2 % de la population totale.

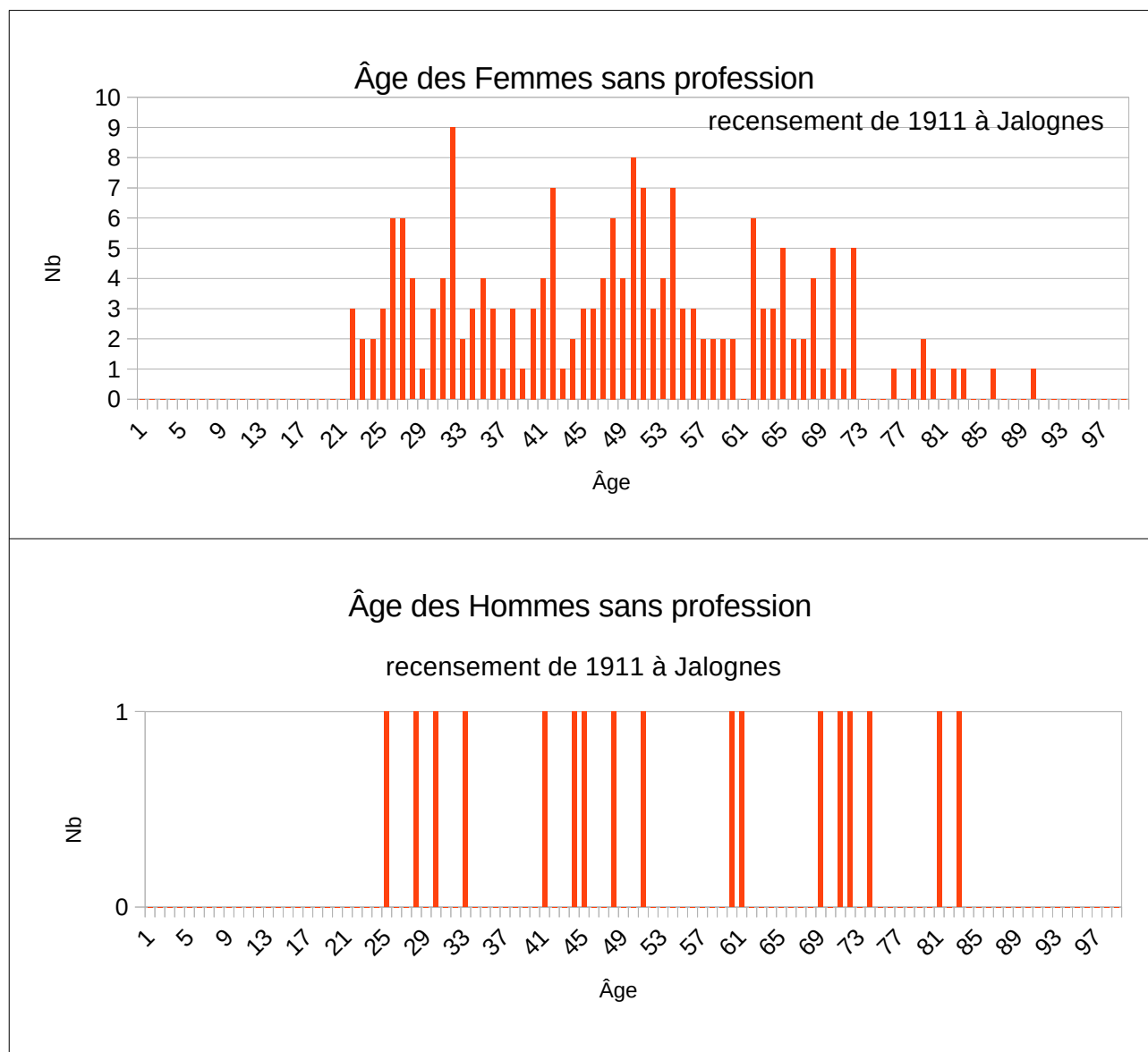
Sur 203 personnes, 186 sont de sexe féminin soit 91,6 % des individus sans profession

Les professions de 10 à 18 ans

Tableau des métiers suivant l'âge de 10 à 18 ans

Âge	12	13	14	15	16	17	18	Total	%
Domestique laboureur	1							1	2,2
Domestique		1	1			1		3	6,7
Domestique cultivateur		3	5	5	6	4	6	29	64,4
Domestique servante		1						1	2,2
Serviteur		1						1	2,2
Couturière			1				1	2	4,4
Charron				1				1	2,2
Domestique cultivatrice				1	1	2		4	8,9
Domestique servante				1				1	2,2
Servante				1				1	2,2
Journalier							1	1	2,2
Total	1	6	7	9	7	7	8	45	100,0
Pourcentage sur 746	0,1	0,8	0,9	1,2	0,9	0,9	1,1	6,0	

Âge des hommes et femmes sans profession



Professions par domaine

Professions d'administration et des finances (AF) : 0 / 327

Métiers	Nb
Total	0
Pourcentage	0,0

Professions liés aux arts et foires (AR) : 0 / 327

Métiers	Nb
Total	0
Pourcentage	0,0

Professions liées à la banque, aux assurances, à la gestion de biens (BA) : 0 / 327

Métiers	Nb
Total	0
Pourcentage	0,0

Professions liées aux constructions et bâtiments (CB) : 12 / 327

Métiers	Nb
Couvreur	4
Maçon	3
Menuisier	3
Terrassier	2
Total	12
Pourcentage	3,7

Professions liées à l'entretien du corps (CF) : 0 / 327

Métiers	Nb
Total	0
Pourcentage	0,0

Domestiques et assimilés (DD) : 26 / 327

Métiers	Nb
Domestique	16
Domestique servante	7
Servante	2
Serviteur	1
Total	26
Pourcentage	8,0

Professions liées à l'enseignement et au culte (EC) : 3 / 327

Métiers	Nb
Desservant	1
Instituteur public	1
Institutrice publique	1
Total	3
Pourcentage	0,9

Professions liées à l'entreprise et l'industrie (EI) : 1 / 327

Métiers	Nb
Comptable	1
Total	1
Pourcentage	0,3

Professions liées à l'entretien des routes (ER) : 3 / 327

Métiers	Nb
Cantonnier	3
Total	3
Pourcentage	0,9

Professions liées aux forces de l'ordre (GG) : 1 / 327

Métiers	Nb
Garde champêtre	1
Total	1
Pourcentage	0,3

Marchands et ouvriers liés à l'habillement (HA) : 23 / 327

Métiers	Nb
Bottier	1
Cordonnier	1
Couturière	10
Lingère	5
Sabotier	4
Tailleur d'habits	1
Tisserand	1
Total	23
Pourcentage	6,7

Professions liées aux hôtels, cafés, restaurants (HR) : 4 / 327

Métiers	Nb
Aubergiste	4
Total	4
Pourcentage	1,2

Professions liées aux informations (IP) : 2 / 327

Métiers	Nb
Facteur	1
Facteur receveur	1
Total	2
Pourcentage	0,6

Professions liées à la médecine (ME) : 0 / 327

Métiers	Nb
Total	0
Pourcentage	0,0

Marchands et ouvriers liés aux travaux du fer, du cuir, de la laine, du bois etc sauf habillement (MO) : 2 / 327

Métiers	Nb
Serrurier mécanicien	1
Tonnelier	1
Total	2
Pourcentage	0,6

Marchands, ouvriers liés à la vente de nourriture (NO) : 10 / 327

Métiers	Nb
Boucher	1
Boulangier	1
Épicier	1
Épicière	2
Marchand de graines	1
Marchand de vins	1
Marchand de volailles	1
Meunier	2
Total	10
Pourcentage	3,1

Rentiers et assimilés (RE) : 5 / 327

Métiers	Nb
Propriétaire	2
Rentier	3
Total	5
Pourcentage	1,5

Professions liées au tribunal et notariales (TN) : 0 / 327

Métiers	Nb
Total	0
Pourcentage	0,0

Professions liées au transport (TR) : 17 / 327

Métiers	Nb
Charron	5
Cheffesse	1
Cocher	1
Garde barrière	2
Maréchal	2
Maréchal Ferrant	2
Ouvrier maréchal ferrant	2
Poseur de voies ferrées	2
Total	17
Pourcentage	5,2

Professions de ventes diverses (VD) : 4 / 327

Métiers	Nb
Marchand d'engrais	1
Marchand de graines	1
Négociant	2
Total	4
Pourcentage	1,2

Cultivateurs et assimilés (travaillant la terre) (VV) : 215 / 327

Métiers	Nb
Agriculteur	4
Basse courière	1
Cultivateur	48
Cultivateur fermier	4
Cultivateur métayer	1
Cultivateur propriétaire	1
Cultivatrice	1
Domestique cultivateur	54
Domestique cultivatrice	8
Domestique laboureur	2
Domestique meunier	1
Fermier agriculteur	1
Jardinier	2
Journalier	46
Journalier agricole	3
Journalier cultivateur	1
Journalière	1
Métayer Cultivateur	1
Ouvrier agricole	1
Propriétaire agricultrice	1
Propriétaire Cultivateur	26
Propriétaire cultivatrice	3
Régisseur	1
Vigneron	3
Total	215
Pourcentage	65,7

Hors domaine (HD) : 0 / 327

Métiers	Nb
Total	0
Pourcentage	0,0

Récapitulatif des professions par domaine

Domaine	Nb	%
Professions d'administration et des finances (AF)	0	0,0
Professions liés aux arts et foires (AR)	0	0,0
Professions liées à la banque, aux assurances, à la gestion de biens (BA)	0	0,0
Professions liées aux constructions et bâtiments (CB)	12	3,7
Professions liées à l'entretien du corps (CF)	0	0,0
Domestiques et assimilés (DD)	26	8,0
Professions liées à l'enseignement et au culte (EC)	3	0,9
Professions liées à l'entreprise et l'industrie (EI)	1	0,3
Professions liées à l'entretien des routes (ER)	3	0,9
Professions liées aux forces de l'ordre (GG)	1	0,3
Marchands et ouvriers liés à l'habillement (HA)	23	7,0
Professions liées aux hôtels, cafés, restaurants (HR)	4	1,2
Professions liées aux informations (IP)	2	0,6
Professions liées à la médecine (ME)	0	0,0
Marchands et ouvriers liés aux travaux du fer, du cuir, de la laine, du bois, etc, sauf habillement (MO)	2	0,6
Marchands, ouvriers liés à la vente de nourriture (NO)	10	3,1
Rentiers et assimilés (RE)	5	1,5
Professions liées au tribunal et notariales (TN)	0	0,0
Professions liées au transport (TR)	17	5,2
Professions de ventes diverses (VD)	3	0,9
Cultivateurs et assimilés (travaillant la terre) (VV)	215	65,7
Hors domaine (HD)	0	0,0
Total	327	100,0

Tableau des employeurs

Ayant plus de 3 employé(e)s

Propriétaire	Nb	%	Propriétaire	Nb	%
Girault Jean Ernest	6	7,1	Blin Jacques	5	6,0
Maugard Denis François	6	7,1	Ruellet Jacques Félix	4	4,8
Besson Louis Jules	5	6,0	Pasdeloup Michel Henri Clément	4	4,8
Chenu Marie Alexandrine	5	6,0	Raffestin Jean Marie Alexandre Henri	4	4,8
			Total sur 84 employé(e)s	39	46,4

33 employeurs sur 213 ménages, soit 15,5 % des ménages.

Tableau des métiers des employés

Employé	Nb	%	Employée	Nb	%
Domestique	4	6,3	Couturière	1	5,0
Domestique cultivateur	54	84,4	Domestique	2	10,0
Domestique laboureur	2	3,1	Domestique cultivatrice	8	40,0
Domestique meunier	1	1,6	Domestique servante	7	35,0
Ouvrier maréchal ferrant	2	3,1	Servante	2	10,0
Serviteur	1	1,6	Total	20	100,0
Total	64	100,0			

Répartition par patronymes des époux

Nb = nombre total : Hommes + Femmes

18 = nombre de personnes nés dans le Cher

Jal. = nombre de personnes nés à Jalognes

F = Nombre de Femmes portant ce patronyme

Patronyme(s)	Nb	18	Jal.	F	Patronyme(s)	Nb	18	Jal.	F
ANDRÉ	6	6	6	3	BRULARD	1	1		
ARTIGOT	2	2	1	1	BRUNEAU	4	4	1	2
ASSIER	1	1	1		BRUNET	1	1		
AUBLANC	1	1		1	BUCHET	6	6	4	2
AUCHÈRE	4	4	1	2	CANTIN	1			
AUGÈRE	5	5		4	CARTIER	5	5	4	2
BARBEAU	1	1			CHAILLOUX	3	3	3	1
BARBOT	4	4	1	2	CHANTEREAU	3	3		1
BARRAULT	8	8	3	5	CHEMIN	4	4	1	2
BARREAU	1	1			CHENU	1	1	1	1
BEAUBOIS	3	3	2	1	CHERRIER	12	12	5	7
BEAUVAIS	1	1	1		CHERTIER	9	9	7	4
BÉDIN	6	6	4	5	CHEVREAU	1	1	1	1
BÉDU	20	20	11	11	CHOTTARD	1	1		
BERNARD	4	4	2	1	CLÉMENT	8	8	5	4
BERNEAU	8	8	5	2	COMPAIN	1	1	1	1
BERNON	14	14	9	6	COURRIOUX	1	1		1
BERNOUIN	2			1	COURTOIS	6		4	4
BERTHELET	8	8	4	4	CROCHET	3	3	1	1
BESSON	1	1			CUREAU	3	3		2
BÉZET	18	18	9	8	DAMIEN	1	1		
BILBAULT	6	6	4	3	DAULNY	5	5	1	3
BILLON	1	1		1	DESABRE	1	1	1	1
BIZET	4	4	4	1	DESREAUX	1	1		
BLIN	4	4	4	2	DEVALLIÈRE	26	26	19	14
BONNEFOY	1	1			DIONNET	1	1		1
BONNET	3	3		2	DUBOIS	8	8	5	4
BONNIN	8	8	6	4	DUCROT	4	4	2	3
BOSQUET	1	1		1	DUGENNE	3	3	1	2
BOUDRAND	6	6	6	2	DUPONT	3	3		1
BOULAY	2	2		1	DUSSAULT	3	3		1
BOULET	1	1	1		DUTOUT	1	1	1	
BOURDIN	3	3	3	2	ETIÈVE	14	14	10	6
BOURREUX	1	1			FAUCHER	1	1		1
BOUTRON	1	1		1	FAUCHERET	2	2	1	1
BROSSÉ	6	6	4	3	FERRAND	7	7	5	4

Patronyme(s)	Nb	18	Jal.	F	Patronyme(s)	Nb	18	Jal.	F
FLEURIET	5	5		2	MARCILLY	5	5	1	1
FONTAINE	5	5	1	2	MARÉCHAL	13	13	8	5
FOUCHET	9	9	8	4	MAUGARD	2	2	1	1
FROMION	1	1			MAUPERTUIS	1	1		1
GAUCHER	6	6	2	4	MAURICE	6	6	5	4
GÉDOUX	8	8	6	4	MÉCHIN	1	1		
GIGOT	1	1	1		MEUGNON	2			2
GILLES	1	1	1		MICHOL	2	2		1
GILLET	2	2	1	1	MIGEON	6	6	3	3
GIRARD	16	16	6	8	MILHIET	1	1	1	1
GIRAULT	5	5	1	2	MILLÉRIOUX	26	26	13	13
GITTON	6	6	6	3	MILLET	30	30	8	10
GOUDINOUX	1	1		1	MINCHIN	1	1		1
GRESSIN	9	9	3	6	MINIOT	1	1		
GUILLERAULT	3	3	2	1	MOREUX	4	4	1	1
JACQUELIN	4	4	3	1	MOUDURIER	5	5	1	3
JOLLY	1	1			NOEL	1	1		1
JOSSERAND	1	1		1	PAIGNET	2	2		1
JOULIN	18	18	10	11	PALISSON	4	4	3	3
JUPILLAT	2	2	1	1	PARÉ	1	1		
LACUEILLE	3	3	1	1	PARIZET	2	2		1
LADOUET	2				PASDELOUP	7	7	3	5
LAMOUREUX	6	6	4	5	PAULIN	1	1		
LANTUAS	1	1	1	1	PENNET	1	1		1
LARNAC	1				PERROY	4	4	1	2
LASNE	7	7	2	4	PÉZARD	11	11	6	4
LAUVERGEAT	2	2		1	PICARD	2	2		1
LAVÈRE	1	1			PIGOIS	1	1		
LAVOT	4	4	2	1	PINSON	5	5	2	3
LAVRAT	2	2		1	PIROT	3	3		1
LEDOUX	1	1		1	PLANCHON	4	4		1
LEFEVRE	1	1			PLEUCHOT	1			1
LEGAULT	1	1			POISSON	2	2		1
LEGRAS	1	1	1		POUBEAU	9	9	5	5
LESIMPLE	1	1			POULET	1	1		
LETOUR	2	2	1	1	RABLAT	1	1		1
LOUIS	1	1			RACINE	1			1
LUBERNE	2	2	2	1	RAFFESTIN	22	22	13	11
MAILLAUT	3	3	2	2	RAFFIN	3	3	1	1
MALBÉ	2	2	2		RAMIER	5	5		2
MALICORNE	1				RASLE	8	8	4	4
MALLET	2	2		1	REBOUT	1	1	1	

Patronyme(s)	Nb	18	Jal.	F	Patronyme(s)	Nb	18	Jal.	F
ROBINEAU	3	3	1	1	THIMBAULT	1	1		
ROGER	7	7	1	3	THUILIER	2	2	1	
ROUZEAU	2	2		1	TIROIT	3	3	1	1
RUELLET	1	1	1		TISSIER	2	2	1	1
SALMON	1	1			TORTERAT	4	4	1	2
SAMOUR	1	1		1	TRIBALAT	3	3	3	1
SAUTEREAU	2	2	1	1	TRIBALLAT	6	6	4	2
SAVEL	2	2		1	VATAN	6	5	5	2
SIGURET	1	1			VATTAIRE	4	4		1
SPAULT	1	1		1	VILLUET	1	1		
TALBORDET	1	1			VISSET	3	3	2	1
TASSIN	3	3	2	2	VOYON	4	4		1
TERRACHER	1			1	Total	746	727	351	352

181 patronymes différents et seulement 104 patronymes de personnes nées à Jalognes (18), soit 57,4 %,

171 patronymes différents sont liés au Cher.

Les 19 principaux patronymes à Jalognes sont :

Patronyme(s)	Jal.
DEVALLIÈRE	19
MILLÉRIOUX	13
RAFFESTIN	13
BÉDU	11
ETIÈVE	10
JOULIN	10
BERNON	9
BÉZET	9
FOUCHET	8
MARÉCHAL	8
MILLET	8
CHERTIER	7
ANDRÉ	6
BONNIN	6
BOUDRAND	6
GÉDOUX	6
GIRARD	6
GITTON	6
PÉZARD	6

Répartition par patronymes des épouses

Les patronymes des épouses étaient présents dans les ménages. Le nombre de femmes est dans la 4ème colonne du tableau des patronymes précédents.

Répartitions par prénoms

157 premiers prénoms sont présents dans ce recensement. Ces 92 ayant plus d'une occurrence sont répartis sur 681 individus sur 746 individus soit près de 91,3 % des premiers prénoms.

Marie premier prénom est présent 153 soit 20,5 % de la population

65 premiers prénoms sont utilisés qu'une fois.

Prénom(s)	Nb	Prénom(s)	Nb	Prénom(s)	Nb	Prénom(s)	Nb
Marie	153	Amélie	6	Lucienne	4	Claude	2
Louis	40	Anne	6	Madeleine	4	Clémence	2
Jean	39	Emile	6	Mathilde	4	Denis	2
François	29	Jules	6	Maurice	4	Edmond	2
Pierre	21	Augustine	5	Rose	4	Emilie	2
Eugénie	11	Camille	5	Valentin	4	Etienne	2
Marguerite	11	Elie	5	Yvonne	4	Françoise	2
Alexandre	10	Elise	5	Albertine	3	Germaine	2
Joseph	10	Ernest	5	Alexandrine	3	Henriette	2
René	10	Georges	5	Clémentine	3	Hubert	2
Charles	9	Gustave	5	Constant	3	Léonie	2
Eugène	9	Isidore	5	Emilienne	3	Lucie	2
Henri	9	Julien	5	Félix	3	Marceline	2
Jacques	9	Maria	5	Fernand	3	Marius	2
Jeanne	9	Paul	5	Justin	3	Octave	2
Lucien	9	Pauline	5	Léon	3	Philippe	2
Marcel	9	Abel	4	Léontine	3	Raymond	2
Célestin	8	André	4	Renée	3	Thérèse	2
Michel	8	Augustin	4	Suzanne	3	Valérie	2
Paulin	8	Désiré	4	Sylvain	3	Victor	2
Rosalie	8	Ernestine	4	Aimée	2	Total	681
Auguste	7	Gabriel	4	Alphonse	2		
Louise	7	Gaston	4	Berthe	2		
Solange	7	Juliette	4	Célestine	2		

Statistiques sur les données complémentaires trouvées dans les archives

Pour faire la comparaison entre les différents recensements, les individus seront triés suivant la date de naissance. Le 19ème siècle sera divisé en quatre tranches de 25 ans (1801 et 1825, 1826 et 1850, 1851 et 1875, 1876 et 1900), et le

20ème siècle en deux tranches (1901 et 1925, 1926 et 1950)

Des nouvelles versions de ce document seront réalisées suivant l'accès des archives en ligne pour compléter les données complémentaires. Cette partie de ce document sera modifiée.

Attention : Seul le premier mariage est pris pour chacun des époux (un lieu et une date).

Utilisation des dates recherchées dans les actes d'état civil.

	Présent(e)s à Jalognes (18)						Né(e)s à Jalognes (18)						% N/P
	F	%	H	%	F et H	%	F	%	H	%	F et H	%	
De 1801 à 1825	1	100,0			1	0,1	0	0	0	0	0	0,0	0,0
De 1826 à 1850	48	46,6	55	53,4	103	13,8	32	45,1	39	54,9	71	18,5	68,9
De 1851 à 1875	100	46,7	114	53,3	214	28,7	37	44,0	47	56,0	84	21,9	39,3
De 1876 à 1900	137	46,9	155	53,1	292	39,1	64	50,0	64	50,0	128	33,4	43,8
De 1901 à 1925	66	48,5	70	51,5	136	18,2	49	49,0	51	51,0	100	26,1	73,5
Total	352	47,2	394	52,8	746	100,0	182	47,5	201	52,5	383	100,0	51,3

% N/P : Né(e)s à Jalognes (18) / Présent(e)s à Jalognes (18)

	Présent(e)s à Jalognes (18)									Né(e)s à Jalognes (18)								
	Les nonagénaires				Les centenaires				Nb d'ind	Les nonagénaires				Les centenaires				Nb d'ind
	F	H	FH	%	F	H	FH	%		F	H	FH	%	F	H	FH	%	
De 1801 à 1825	0	0	0	0,0	0	0	0	0,0	1	0	0	0	0,0	0	0	0	0,0	0
De 1826 à 1850	3	1	4	3,9	0	0	0	0,0	103	2	1	3	4,2	0	0	0	0,0	71
De 1851 à 1875	8	4	12	5,6	1	0	1	0,5	214	4	1	5	6,0	0	0	0	0,0	84
De 1876 à 1900	7	2	9	3,1	0	0	0	0,0	292	4	1	5	3,9	0	0	0	0,0	128
De 1901 à 1925	5	4	9	6,6	1	0	1	0,7	136	2	4	6	6,0	1	0	1	1,0	100
Total	23	11	34	4,6	2	0	2	0,3	746	12	7	19	5,0	1	0	1	0,3	383

Statistiques sur les individus nés entre 1801 et 1825

Répartition des Ages au décès, au mariage

Âge au décès, Individus nés entre 1801 et 1825														
Âge décès	F	H	F + H	%	Âge décès	F	H	F + H	%	Âge décès	F	H	F + H	%
89	1		1	100,0						Total	1		1	100,0

Âge au mariage, Individus nés entre 1801 et 1825														
Âge mariage	F	H	F + H	%	Âge mariage	F	H	F + H	%	Âge mariage	F	H	F + H	%
19	1		1	100,0						Total	1		1	100,0

Âge au décès, Individus nés à Jalognes entre 1801 et 1825														
Âge décès	F	H	F + H	%	Âge décès	F	H	F + H	%	Âge décès	F	H	F + H	%
										Total			0	0,0

Entre 1801 et 1825	Tous les individus						Nés à Jalognes							
	Âge au décès			Âge au mariage			Âge au décès			Âge au mariage				
	F	H	F + H	F	H	F + H	F	H	F + H	F	H	F + H		
Âge moyen (ans)				19,0		19,0								
Écart type				-		-								
Nombre d'information	0	0	0	1	0	1	0	0	0	0	0	0	0	0
Nombre d'individus	1	0	1	1	0	1	0	0	0	0	0	0	0	0
% d'information	0,0		0,0	100,0	0,0	100,0	0	0	0	0	0	0	0	0
Individus nonagénaires (90-99 ans)	0 individu						0 individu							
Individus centenaires	0 individu						0 individu							

Pas assez de points pour réaliser une courbe.
Courbe lissée obtenue en sommant sur 5 ans les décès et en prenant l'année inférieure.

Pas assez de points pour réaliser une courbe.

Répartitions des lieux du décès et du mariage

Lieux du décès (1801 - 1825)									
Départements	Communes	présent(s) à Jalognes				Natif(s) de Jalognes			
		F	H	F + H	%	F	H	F + H	%
Inconnu (00)	Inconnu (00)	1		1	100,0				
Total		1		1	100,0				
Répartition		0 com., L.I.				0 com.,			

com. : Commune, dép. : Département, L.I. : Lieux inconnus,

Lieux de mariage (1801 - 1825)									
Départements	Communes	présent(s) à Jalognes				Natif(s) de Jalognes			
		F	H	F + H	%	F	H	F + H	%
Cher (18)	Jalognes (18)	1		1	100,0				
Total		1		1	100,0				
Répartition		1 com., 1 dép.,				0 com., 0 dép.,			

com. : Commune, dép. : Département, L.I. : Lieux inconnus,

Répartition des individus dans les autres recensements

Nom du Groupe (1801 - 1825)	Nb	%	Nb	%
GR-1891-1901-1906-1911	1	100,0	1	100,0
1 groupe				

Statistiques sur les individus nés entre 1826 et 1850

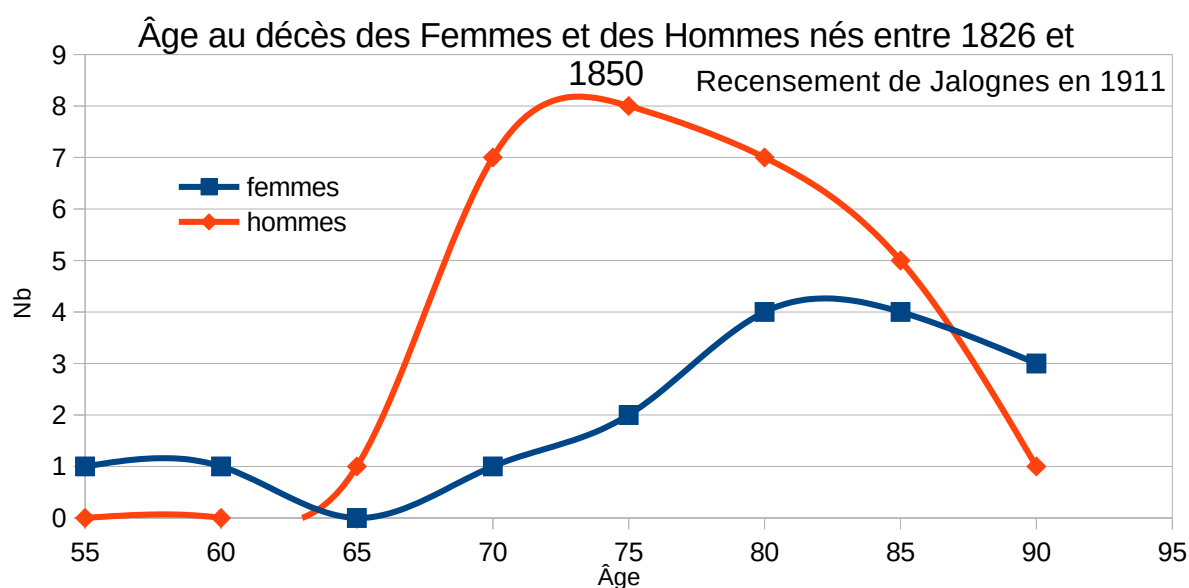
Répartition des Ages au décès, au mariage

Âge au décès, Individus nés entre 1826 et 1850														
Âge décès	F	H	F + H	%	Âge décès	F	H	F + H	%	Âge décès	F	H	F + H	%
Sans info	32	26	58	56,3	75		2	2	1,9	84	1	1	2	1,9
55	1		1	1,0	77		3	3	2,9	86	3		3	2,9
64	1		1	1,0	78		1	1	1,0	87		1	1	1,0
66		1	1	1,0	79	2	2	4	3,9	88	1	2	3	2,9
70		3	3	2,9	80	2	2	4	3,9	89		2	2	1,9
71		1	1	1,0	81		3	3	2,9	90	2		2	1,9
72	1	2	3	2,9	82		1	1	1,0	91		1	1	1,0
74		1	1	1,0	83	1		1	1,0	93	1		1	1,0
										Total	48	55	103	100,0

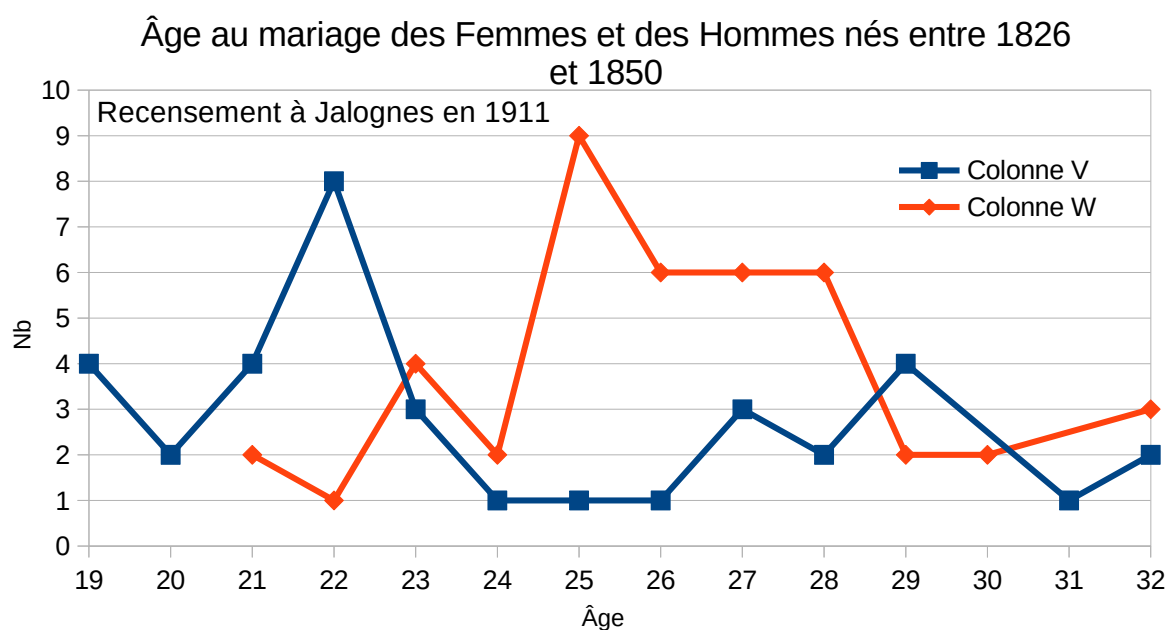
Âge au mariage, Individus nés entre 1826 et 1850														
Âge mariage	F	H	F + H	%	Âge mariage	F	H	F + H	%	Âge mariage	F	H	F + H	%
Sans info	5	5	10	9,7	27	3	6	9	8,7	36	1		1	1,0
19	4		4	3,9	28	2	6	8	7,8	37		1	1	1,0
20	2		2	1,9	29	4	2	6	5,8	38	2	1	3	2,9
21	4	2	6	5,8	30		2	2	1,9	40	1		1	1,0
22	8	1	9	8,7	31	1		1	1,0	44	1		1	1,0
23	3	4	7	6,8	32	2	3	5	4,9	45		1	1	1,0
24	1	2	3	2,9	33		2	2	1,9	47	1		1	1,0
25	1	9	10	9,7	34	1		1	1,0	63		1	1	1,0
26	1	6	7	6,8	35		1	1	1,0	Total	48	55	103	100,0

Entre 1826 et 1850	Tous les individus						Nés à Jalognes					
	Âge au décès			Âge au mariage			Âge au décès			Âge au mariage		
	F	H	F + H	F	H	F + H	F	H	F + H	F	H	F + H
Âge moyen (ans)	80,9	78,7	79,5	26,6	28,3	27,5	79,9	78,7	79,1	26,9	28,1	27,6
Écart type	10,0	6,7	8,0	7,0	6,7	6,9	10,7	7,2	8,5	7,0	5,1	6,0
Nombre d'information	16	29	45	43	50	93	13	23	36	29	35	64
Nombre d'individus	48	55	103	48	55	103	32	39	71	32	39	71
% d'information	33,3	52,7	43,7	89,6	90,9	90,3	40,6	59,0	50,7	90,6	89,7	90,1
Individus nonagénaires (90-99 ans)	4 individus						3 individus					
Individus centenaires	0 individu						0 individu					

Âge au décès, Individus nés à Jalognes entre 1826 et 1850														
Âge décès	F	H	F + H	%	Âge décès	F	H	F + H	%	Âge décès	F	H	F + H	%
Sans info	19	16	35	49,3	75		2	2	2,8	86	2		2	2,8
55	1		1	1,4	77		3	3	4,2	87		1	1	1,4
64	1		1	1,4	79	2	1	3	4,2	88	1	2	3	4,2
66		1	1	1,4	80	1	2	3	4,2	89		2	2	2,8
70		2	2	2,8	81		1	1	1,4	90	1		1	1,4
71		1	1	1,4	82		1	1	1,4	91		1	1	1,4
72	1	2	3	4,2	83	1		1	1,4	93	1		1	1,4
74		1	1	1,4	84	1		1	1,4	Total	32	39	71	100,0



Courbe lissée obtenue en sommant sur 5 ans les décès et en prenant l'année inférieure.



Répartitions des lieux du décès et du mariage

Lieux du décès (1826 - 1850)									
Départements	Communes	présent(s) à Jalognes				Natif(s) de Jalognes			
		F	H	F + H	%	F	H	F + H	%
Inconnu (00)	Inconnu (00)	36	32	68	66,0	23	21	44	62,0
Cher (18)	Aix-d'Angillon (les) (18)	1		1	1,0	1		1	1,4
	Bourges (18)		3	3	2,9		1	1	1,4
	Groises (18)		2	2	1,9		2	2	2,8
	Herry (18)		1	1	1,0		1	1	1,4
	Jalognes (18)	9	15	24	23,3	8	12	20	28,2
	Veaugues (18)		2	2	1,9		2	2	2,8
	Vignoux-sur-Barangeon (18)	1		1	1,0				
Seine-Saint-Denis (93)	Lilas (les) (93)	1		1	1,0				
Total		48	55	103	100,0	32	39	71	100,0
Répartition		8 com., 2 dép., L.I.				6 com., 1 dép., L.I.			

com. : Commune, dép. : Département, L.I. : Lieux inconnus,

Lieux de mariage (1826 - 1850)									
Départements	Communes	présent(s) à Jalognes				Natif(s) de Jalognes			
		F	H	F + H	%	F	H	F + H	%
Inconnu (00)	Inconnu (00)	5	5	10	9,7	3	4	7	9,9
Cher (18)	Aix-d'Angillon (les) (18)	1		1	1,0	1		1	1,4
	Azy (18)	2	2	4	3,9	2	2	4	5,6
	Charentonnay (18)	1		1	1,0				
	Chaumoux-Marcilly (18)		1	1	1,0		1	1	1,4
	Crézancy-en-Sancerre (18)	1		1	1,0				
	Etréchy (18)		2	2	1,9		1	1	1,4
	Feux (18)	1	3	4	3,9	1	3	4	5,6
	Groises (18)	1	1	2	1,9	1	1	2	2,8
	Gron (18)		1	1	1,0		1	1	1,4
	Henrichemont (18)		1	1	1,0		1	1	1,4
	Jalognes (18)	27	30	57	55,3	21	19	40	56,3
	Lugny-Champagne (18)		1	1	1,0				
	Menetou-Râtel (18)	1		1	1,0				
	Montigny (18)		2	2	1,9		2	2	2,8
	Neuvy-Deux-Clochers (18)	1	1	2	1,9	1		1	1,4
	Saint-Bouize (18)	1	1	2	1,9		1	1	1,4
	Sens-Beaujeu (18)	1	1	2	1,9		1	1	1,4
	Soulangis (18)	1		1	1,0				
Veaugues (18)	2	2	4	3,9	1	2	3	4,2	

Lieux de mariage (1826 - 1850)									
Départements	Communes	présent(s) à Jalognes				Natif(s) de Jalognes			
		F	H	F + H	%	F	H	F + H	%
	Vinon (18)	1	1	2	1,9				
Nièvre (58)	Cessy-les-Bois (58)	1		1	1,0	1		1	1,4
Total		48	55	103	100,0	32	39	71	100,0
Répartition		21 com ., 2 dép., L.I.				15 com. , 2 dép., L.I.			

com. : Commune, dép. : Département, L.I. : Lieux inconnus,

Répartition des individus dans les autres recensements

Nom du Groupe (1826 - 1850)	Nb	%	Nb	%
GR (présent que dans ce recensement)	8	7,8	8	7,8
GR----1911-1921-1926-1931-1936--	1	1,0	1	1,0
GR---1906-1911-----	2	1,9	5	4,9
GR---1906-1911-1921-----	2	1,9		
GR---1906-1911-1921-1926----	1	1,0		
GR--1901-1906-1911-----	2	1,9	5	4,9
GR--1901-1906-1911-1921-----	1	1,0		
GR--1901-1906-1911-1921-1926----	1	1,0		
GR--1901-1906-1911-1921-1926-1931---	1	1,0		
GR-1891--1906-1911-1921-----	1	1,0	19	18,4
GR-1891-1901-1906-1911-----	11	10,7		
GR-1891-1901-1906-1911--1926-1931---	1	1,0		
GR-1891-1901-1906-1911-1921-----	3	2,9		
GR-1891-1901-1906-1911-1921-1926----	2	1,9		
GR-1891-1901-1906-1911-1921-1926-1931---	1	1,0		
GR1876----1911-----	2	1,9		
GR1876---1906-1911-----	1	1,0		
GR1876-1891-1901--1911-----	1	1,0		
GR1876-1891-1901-1906-1911-----	34	33,0		
GR1876-1891-1901-1906-1911-1921-----	12	11,7		
GR1876-1891-1901-1906-1911-1921-1926----	8	7,8		
GR1876-1891-1901-1906-1911-1921-1926-1931---	5	4,9		
GR1876-1891-1901-1906-1911-1921-1926-1931-1936--	2	1,9		
Total	103	100,0	103	100,0
23 groupes				

Statistiques sur les individus nés entre 1851 et 1875

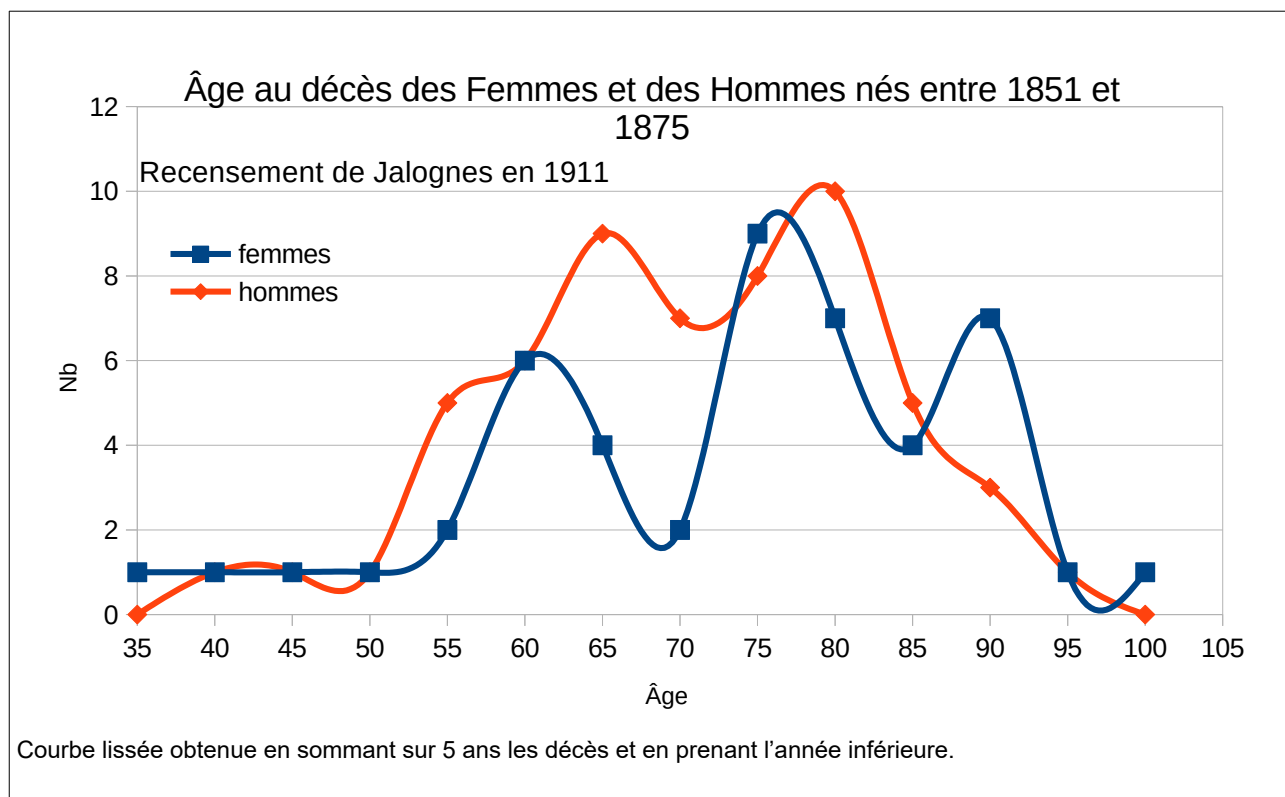
Répartition des Ages au décès, au mariage

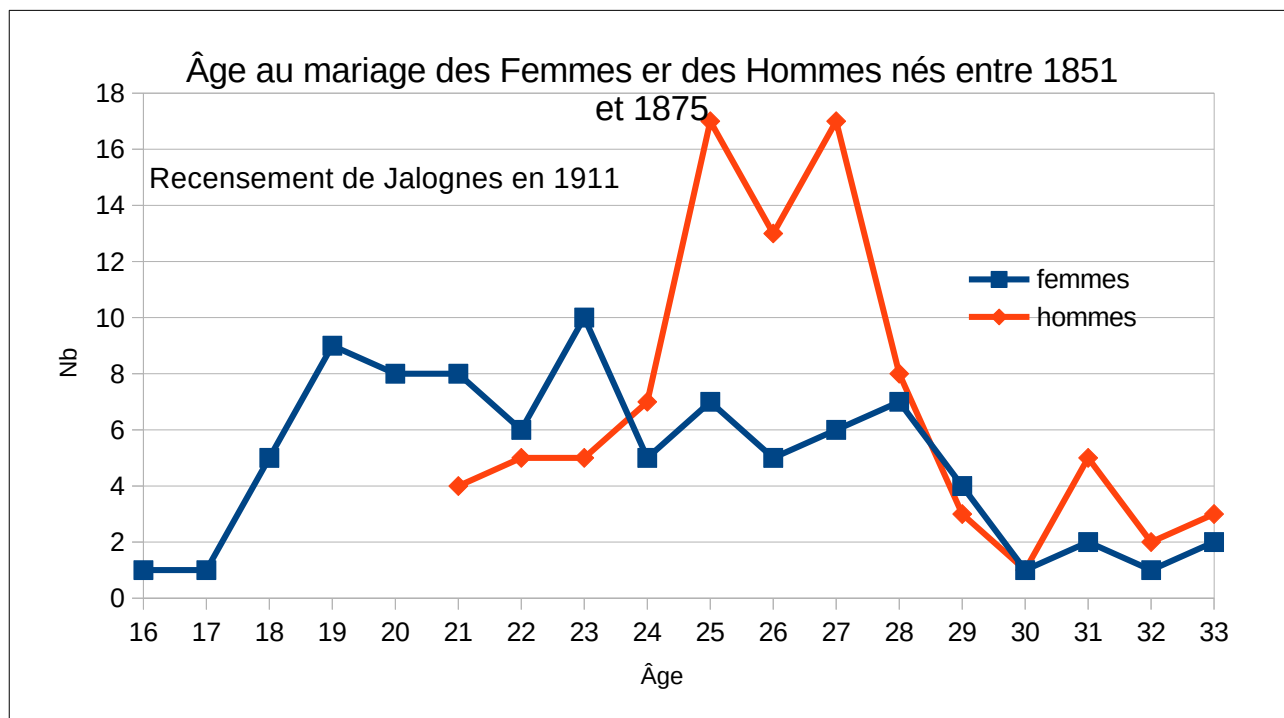
Âge au décès, Individus nés entre 1851 et 1875														
Âge décès	F	H	F + H	%	Âge décès	F	H	F + H	%	Âge décès	F	H	F + H	%
Sans info	53	57	110	51,4	64	1	1	2	0,9	81	1	3	4	1,9
38	1		1	0,5	65	1		1	0,5	82	3	3	6	2,8
41	1		1	0,5	66		1	1	0,5	83	1	2	3	1,4
44		1	1	0,5	67	2	4	6	2,8	84		1	1	0,5
46		1	1	0,5	68	1	3	4	1,9	85	1	1	2	0,9
48	1		1	0,5	69		1	1	0,5	86	1	3	4	1,9
51	1	1	2	0,9	70		1	1	0,5	87	1	1	2	0,9
55		1	1	0,5	72	1	2	3	1,4	88	1		1	0,5
56		1	1	0,5	73	1	1	2	0,9	90	3		3	1,4
57	2		2	0,9	74		3	3	1,4	91	2		2	0,9
58		1	1	0,5	75		1	1	0,5	92	1		1	0,5
59		2	2	0,9	76	2		2	0,9	93	1	1	2	0,9
60	2	1	3	1,4	77	2	2	4	1,9	94		2	2	0,9
61	1	2	3	1,4	78	2	3	5	2,3	95	1		1	0,5
62		1	1	0,5	79	3	2	5	2,3	96		1	1	0,5
63	2	1	3	1,4	80	2	1	3	1,4	100	1		1	0,5
										Total	100	114	214	100,0

Âge au mariage, Individus nés entre 1851 et 1875														
Âge mariage	F	H	F + H	%	Âge mariage	F	H	F + H	%	Âge mariage	F	H	F + H	%
Sans info	8	16	24	11,2	24	5	7	12	5,6	33	2	3	5	2,3
16	1		1	0,5	25	7	17	24	11,2	34	1	3	4	1,9
17	1		1	0,5	26	5	13	18	8,4	37		2	2	0,9
18	5		5	2,3	27	6	17	23	10,7	38	1	1	2	0,9
19	9		9	4,2	28	7	8	15	7,0	41		1	1	0,5
20	8		8	3,7	29	4	3	7	3,3	42		1	1	0,5
21	8	4	12	5,6	30	1	1	2	0,9	43	1		1	0,5
22	6	5	11	5,1	31	2	5	7	3,3	46	1		1	0,5
23	10	5	15	7,0	32	1	2	3	1,4	Total	100	114	214	100,0

Âge au décès, Individus nés à Jalognes entre 1851 et 1875														
Âge décès	F	H	F + H	%	Âge décès	F	H	F + H	%	Âge décès	F	H	F + H	%
Sans info	21	22	43	51,2	73	1	1	2	2,4	85		1	1	1,2
41	1		1	1,2	74		2	2	2,4	86		2	2	2,4
51		1	1	1,2	76	1		1	1,2	87		1	1	1,2
55		1	1	1,2	77	1	1	2	2,4	88	1		1	1,2
57	2	1	3	3,6	78		2	2	2,4	90	1		1	1,2
60	1		1	1,2	79	1		1	1,2	91	1		1	1,2
61		1	1	1,2	80		1	1	1,2	92	1		1	1,2
67	1	1	2	2,4	81		1	1	1,2	93	1		1	1,2
68	1	2	3	3,6	82		3	3	3,6	94		1	1	1,2
72		1	1	1,2	83	1	1	2	2,4	Total	37	47	84	100,0

Entre 1851 et 1875	Tous les individus						Nés à Jalognes					
	Âge au décès			Âge au mariage			Âge au décès			Âge au mariage		
	F	H	F + H	F	H	F + H	F	H	F + H	F	H	F + H
Âge moyen (ans)	74,9	73,0	73,9	24,3	27,1	25,7	74,5	75,3	75,0	23,3	27,4	25,5
Écart type	14,4	11,9	13,1	5,3	4,2	4,9	15,3	10,7	12,5	3,8	4,2	4,5
Nombre d'information	47	57	104	92	98	190	16	25	41	34	37	71
Nombre d'individus	100	114	214	100	114	214	37	47	84	37	47	84
% d'information	47,0	50,0	48,6	92,0	86,0	88,8	43,2	53,2	48,8	91,9	78,7	84,5
Individus nonagénaires (90-99 ans)	12 individus						5 individus					
Individus centenaires	1 individu						0 individu					





Répartitions des lieux du décès et du mariage

Lieux du décès (1851 – 1875)									
Départements	Communes	présent(s) à Jalognes				Natif(s) de Jalognes			
		F	H	F + H	%	F	H	F + H	%
Inconnu (00)	Inconnu (00)	63	72	135	63,1	25	32	57	67,9
Cher (18)	Aix-d'Angillon (les) (18)	1	1	1	0,5				
	Azy (18)		1	1	0,5				
	Bourges (18)		3	1	0,5		1	1	1,2
	Couy (18)	1		1	0,5				
	Feux (18)	1		1	0,5				
	Groises (18)	1		4	1,9	1	2	3	3,6
	Herry (18)		2	2	0,9				
	Jalognes (18)	29	21	50	23,4	11	9	20	23,8
	Lugny-Champagne (18)		1	1	0,5				
	Neuvy-Deux-Clochers (18)		1	1	0,5				
	Rians (18)		1	1	0,5				
	Saint-Satur (18)	1	1	2	0,9				
	Sancerre (18)	1	1	2	0,9		1	1	1,2
	Veaugues (18)	1	4	5	2,3		1	1	1,2
	Villequiers (18)		1	1	0,5				
Vinon (18)		1	1	0,5					
Meuse (55)	Revigny-sur-Ornain (55)		1	1	0,5				
Nièvre (58)	Colméry (58)	1		1	0,5				
	Nevers (58)		1	1	0,5				

Lieux du décès (1851 – 1875)									
Départements	Communes	présent(s) à Jalognes				Natif(s) de Jalognes			
		F	H	F + H	%	F	H	F + H	%
Paris (75)	Paris 10e (75)		1	1	0,5		1	1	1,2
Total		100	114	214	100,0	37	47	84	100,0
Répartition		20 com., 4 dép., L.I.				6 com., 2 dép., L.I.			

com. : Commune, dép. : Département, L.I. : Lieux inconnus,

Lieux de mariage (1851 – 1875)									
Départements	Communes	présent(s) à Jalognes				Natif(s) de Jalognes			
		F	H	F + H	%	F	H	F + H	%
Inconnu (00)	Inconnu (00)	8	16	24	11,2	3	10	13	15,5
Cher (18)	Azy (18)	5	7	12	5,6		3	3	3,6
	Boulleret (18)	1	1	2	0,9				
	Bourges (18)	1	1	2	0,9		1	1	1,2
	Charentonnay (18)	1	1	2	0,9				
	Chezal-Benoît (18)	1		1	0,5				
	Crézancy-en-Sancerre (18)	2		2	0,9				
	Etréchy (18)	5	5	10	4,7	1	3	4	4,8
	Feux (18)	1	2	3	1,4	1		1	1,2
	Gardefort (18)	2	3	5	2,3		2	2	2,4
	Groises (18)	2	4	6	2,8	1	2	3	3,6
	Gron (18)	1		1	0,5				
	Henrichemont (18)	1		1	0,5				
	Herry (18)	2	3	5	2,3				
	Jalognes (18)	47	43	90	42,1	30	16	46	54,8
	Jussy-le-Chaudrier (18)		1	1	0,5				
	Lissay-Lochy (18)	1	1	2	0,9				
	Lugny-Champagne (18)	1	2	3	1,4		1	1	1,2
	Montigny (18)	3	4	7	3,3		1	1	1,2
	Morogues (18)	1	1	2	0,9		1	1	1,2
	Neuvy-Deux-Clochers (18)		1	1	0,5		1	1	1,2
	Saint-Bouize (18)	1	1	2	0,9		1	1	1,2
	Saint-Satur (18)	1	1	2	0,9				
	Sainte-Solange (18)		1	1	0,5				
	Sancerre (18)	2	2	4	1,9		1	1	1,2
	Sevry (18)	1	1	2	0,9				
	Thauvenay (18)	1	1	2	0,9				
Veaugues (18)	3	4	7	3,3		1	1	1,2	
Villabon (18)		1	1	0,5					
Vinon (18)	3	2	5	2,3		1	1	1,2	

Lieux de mariage (1851 – 1875)									
Départements	Communes	présent(s) à Jalognes				Natif(s) de Jalognes			
		F	H	F + H	%	F	H	F + H	%
Gard (30)	Nîmes (30)		1	1	0,5				
Nièvre (58)	Cosne-Cours-sur-Loire (58)	1		1	0,5	1		1	1,2
Paris (75)	Paris 12e (75)	1	1	2	0,9				
	Paris 13e (75)		1	1	0,5		1	1	1,2
Hauts-de-Seine (92)	Gennevilliers (92)		1	1	0,5		1	1	1,2
Total		100	114	214	100,0	37	47	84	100,0
Répartition		34 com ., 5 dép., L.I.				18 com. , 4 dép., L.I.			

com. : Commune, dép. : Département, L.I. : Lieux inconnus,

Répartition des individus dans les autres recensements

Nom du Groupe (1851 – 1875)	Nb	%	Nb	%		
GR (présent que dans ce recensement)	14	6,5	14	6,5		
GR----1911-1921-----	4	1,9	11	5,1		
GR----1911-1921--1931---	1	0,5				
GR----1911-1921-1926----	3	1,4				
GR----1911-1921-1926-1931---	1	0,5				
GR----1911-1921-1926-1931-1936--	1	0,5				
GR----1911-1921-1926-1931-1936-1946-	1	0,5				
GR---1906-1911-----	2	0,9	13	6,1		
GR---1906-1911---1931-1936--	2	0,9				
GR---1906-1911--1926--1936-1946-	1	0,5				
GR---1906-1911-1921-----	1	0,5				
GR---1906-1911-1921-1926----	3	1,4				
GR---1906-1911-1921-1926-1931---	1	0,5				
GR---1906-1911-1921-1926-1931-1936-1946-	3	1,4				
GR--1901--1911-----	1	0,5			45	21,0
GR--1901-1906-1911-----	9	4,2				
GR--1901-1906-1911-1921-----	5	2,3				
GR--1901-1906-1911-1921-1926----	7	3,3				
GR--1901-1906-1911-1921-1926-1931---	7	3,3				
GR--1901-1906-1911-1921-1926-1931-1936--	7	3,3				
GR--1901-1906-1911-1921-1926-1931-1936-1946-	9	4,2				
GR-1891---1911-1921-----	1	0,5	49	22,9		
GR-1891--1906-1911-1921-1926-1931-1936--	2	0,9				
GR-1891-1901--1911-----	1	0,5				
GR-1891-1901--1911-1921-1926-1931-1936-1946-	1	0,5				
GR-1891-1901-1906-1911-----	11	5,1				
GR-1891-1901-1906-1911--1926-1931---	1	0,5				
GR-1891-1901-1906-1911-1921-----	8	3,7				

Nom du Groupe (1851 – 1875)	Nb	%	Nb	%		
GR-1891-1901-1906-1911-1921-1926----	3	1,4				
GR-1891-1901-1906-1911-1921-1926-1931---	3	1,4				
GR-1891-1901-1906-1911-1921-1926-1931-1936--	14	6,5				
GR-1891-1901-1906-1911-1921-1926-1931-1936-1946-	4	1,9				
GR1876----1911-----	2	0,9	82	38,3		
GR1876----1911-1921-1926-1931-1936--	1	0,5				
GR1876---1906-1911-----	1	0,5				
GR1876---1906-1911--1926--1936-1946-	1	0,5				
GR1876---1906-1911-1921-1926-1931-1936--	1	0,5				
GR1876---1906-1911-1921-1926-1931-1936-1946-	3	1,4				
GR1876--1901-1906-1911-----	3	1,4				
GR1876--1901-1906-1911--1926----	1	0,5				
GR1876--1901-1906-1911--1926-1931-1936-1946-	1	0,5				
GR1876--1901-1906-1911-1921-1926----	2	0,9				
GR1876--1901-1906-1911-1921-1926-1931---	1	0,5				
GR1876--1901-1906-1911-1921-1926-1931-1936--	6	2,8				
GR1876--1901-1906-1911-1921-1926-1931-1936-1946-	3	1,4				
GR1876-1891---1911-1921-1926-1931-1936-1946-	1	0,5				
GR1876-1891--1906-1911-1921-----	1	0,5				
GR1876-1891--1906-1911-1921-1926-1931-1936--	2	0,9				
GR1876-1891-1901--1911-1921-1926-1931-1936--	1	0,5				
GR1876-1891-1901-1906-1911-----	5	2,3				
GR1876-1891-1901-1906-1911-1921-----	6	2,8				
GR1876-1891-1901-1906-1911-1921-1926----	12	5,6				
GR1876-1891-1901-1906-1911-1921-1926-1931---	7	3,3				
GR1876-1891-1901-1906-1911-1921-1926-1931-1936--	12	5,6				
GR1876-1891-1901-1906-1911-1921-1926-1931-1936-1946-	9	4,2				
Total	214	100,0			214	100,0
55 groupes						

Statistiques sur les individus nés entre 1876 et 1900

Répartition des Ages au décès, au mariage

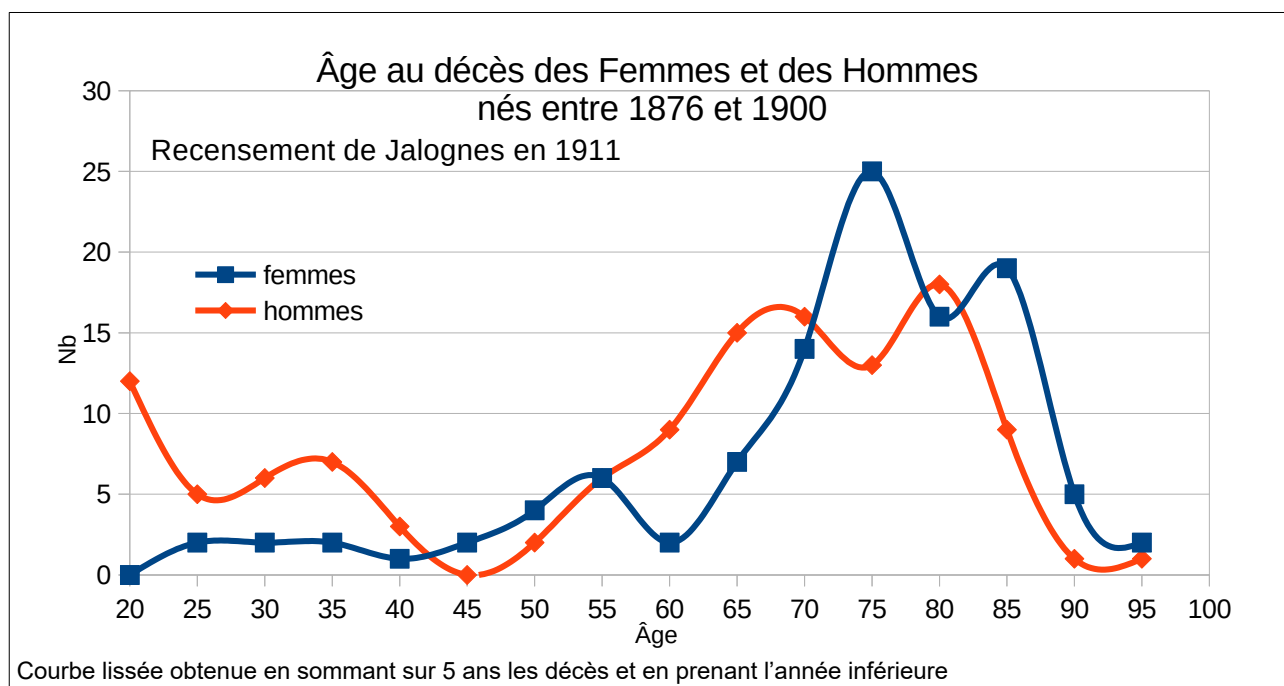
Âge au décès, Individus nés entre 1876 et 1900														
Âge décès	F	H	F + H	%	Âge décès	F	H	F + H	%	Âge décès	F	H	F + H	%
Sans info	28	32	60	20,5	50		1	1	0,3	74	2	6	8	2,7
20		1	1	0,3	52		1	1	0,3	75	5	1	6	2,1
21		2	2	0,7	53	3		3	1,0	76	4	1	5	1,7
22		6	6	2,1	54	1		1	0,3	77	6	3	9	3,1
24		3	3	1,0	55	1		1	0,3	78	3	5	8	2,7
25	2	1	3	1,0	56		2	2	0,7	79	7	3	10	3,4
27		1	1	0,3	57	1	2	3	1,0	80	4	5	9	3,1

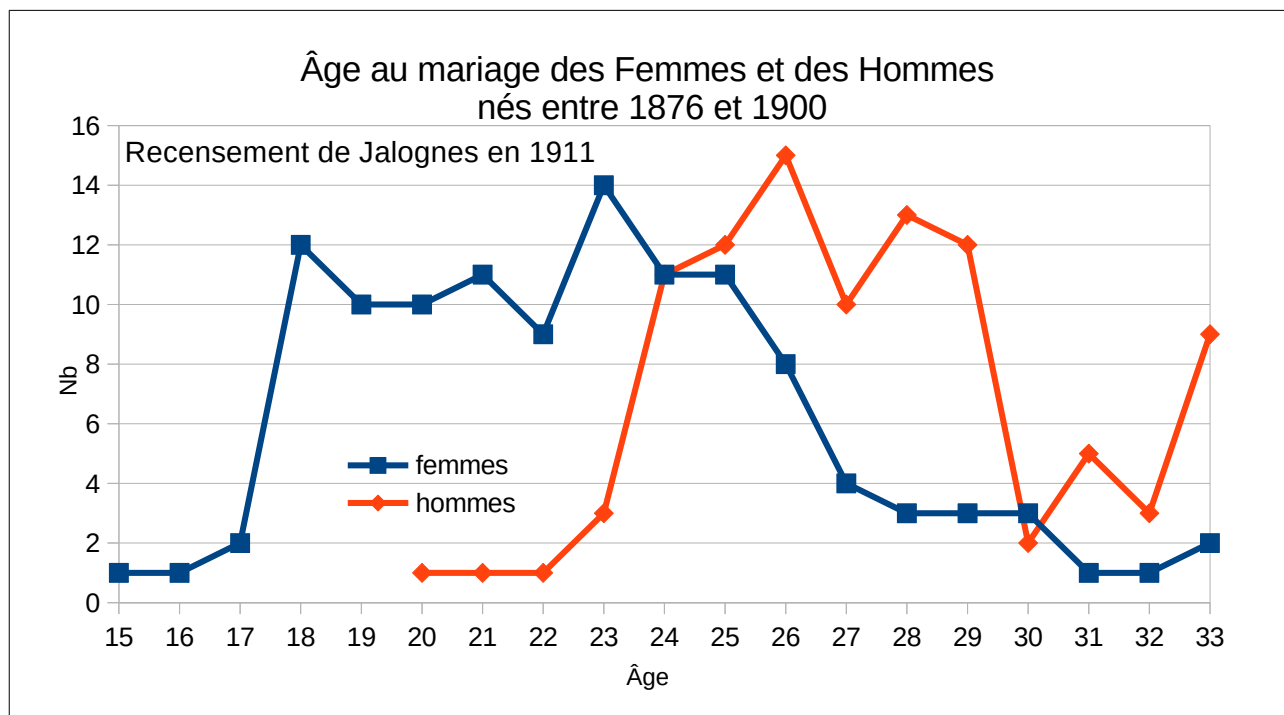
28		2	2	0,7	58	1	1	2	0,7	81	2	4	6	2,1
29		1	1	0,3	59	3	1	4	1,4	82		5	5	1,7
30		1	1	0,3	60	1	1	2	0,7	83	6	3	9	3,1
31	1		1	0,3	61		1	1	0,3	84	4	1	5	1,7
32		2	2	0,7	62		4	4	1,4	85	8	4	12	4,1
33	1		1	0,3	63		1	1	0,3	86	2	1	3	1,0
34		3	3	1,0	64	1	2	3	1,0	87	1		1	0,3
35		3	3	1,0	65	2	1	3	1,0	88	6	3	9	3,1
36		1	1	0,3	66		3	3	1,0	89	2	1	3	1,0
37		1	1	0,3	67	1	2	3	1,0	90	2		2	0,7
38	1	1	2	0,7	68	2	5	7	2,4	91		1	1	0,3
39	1	1	2	0,7	69	2	4	6	2,1	92	2		2	0,7
40	1	1	2	0,7	70	4	4	8	2,7	93	1		1	0,3
42		1	1	0,3	71	2	1	3	1,0	96	1		1	0,3
43		1	1	0,3	72	2	3	5	1,7	97		1	1	0,3
45	2		2	0,7	73	4	2	6	2,1	98	1		1	0,3
										Total	137	155	292	100,0

Âge mariage	F	H	F + H	%	Âge mariage	F	H	F + H	%	Âge mariage	F	H	F + H	%
Sans info	16	52	68	23,3	23	14	3	17	5,8	32	1	3	4	1,4
15	1		1	0,3	24	11	11	22	7,5	33	2	9	11	3,8
16	1		1	0,3	25	11	12	23	7,9	34	2		2	0,7
17	2		2	0,7	26	8	15	23	7,9	35	1		1	0,3
18	12		12	4,1	27	4	10	14	4,8	36		2	2	0,7
19	10		10	3,4	28	3	13	16	5,5	41	1	1	2	0,7
20	10	1	11	3,8	29	3	12	15	5,1	42		1	1	0,3
21	11	1	12	4,1	30	3	2	5	1,7	46		1	1	0,3
22	9	1	10	3,4	31	1	5	6	2,1	Total	137	155	292	100,0

Âge au décès, Individus nés à Jalognes entre 1876 et 1900														
Âge décès	F	H	F + H	%	Âge décès	F	H	F + H	%	Âge décès	F	H	F + H	%
Sans info	13	13	26	20,3	60	1		1	0,8	79	4	2	6	4,7
20		1	1	0,8	62		2	2	1,6	80	3	2	5	3,9
22		1	1	0,8	64	1	1	2	1,6	81	1	1	2	1,6
24		1	1	0,8	65	1		1	0,8	82		2	2	1,6
27		1	1	0,8	67		1	1	0,8	83	3	3	6	4,7
28		1	1	0,8	68		3	3	2,3	84	3		3	2,3
30		1	1	0,8	69	2	3	5	3,9	85	3	2	5	3,9
31	1		1	0,8	70	3		3	2,3	86	2	1	3	2,3
35		3	3	2,3	71	1		1	0,8	88	5	2	7	5,5
36		1	1	0,8	73	1	1	2	1,6	90	2		2	1,6
45	1		1	0,8	74	2	4	6	4,7	91		1	1	0,8
52		1	1	0,8	75	1	1	2	1,6	92	1		1	0,8
56		1	1	0,8	76	1	1	2	1,6	93	1		1	0,8
57		2	2	1,6	77	4	1	5	3,9	Total	64	64	128	100,0
59	2		2	1,6	78	1	3	4	3,1					

Entre 1876 et 1900	Tous les individus						Nés à Jalognes					
	Âge au décès			Âge au mariage			Âge au décès			Âge au mariage		
	F	H	F + H	F	H	F + H	F	H	F + H	F	H	F + H
Âge moyen (ans)	73,6	61,8	67,3	23,2	27,9	25,4	77,0	65,6	71,3	23,9	27,9	25,5
Écart type	15,1	21,5	19,6	4,4	4,1	4,9	11,7	20,2	17,4	4,4	4,2	4,7
Nombre d'information	109	123	232	121	103	224	51	51	102	54	38	92
Nombre d'individus	137	155	292	137	155	292	64	64	128	64	64	128
% d'information	79,6	79,4	79,5	88,3	66,5	76,7	79,7	79,7	79,7	84,4	59,4	71,9
Individus nonagénaires (de 90 à 99 ans)	9 individus						5 individus					
Individus centenaires	0 individu						0 individu					





Répartitions des lieux du décès et du mariage

Lieux du décès (1876 – 1900)									
Départements	Communes	présent(s) à Jalognes				Natif(s) de Jalognes			
		F	H	F + H	%	F	H	F + H	%
Inconnu (00)	Inconnu (00)	34	37	71	24,3	14	15	29	22,7
Aisne (02)	Craonne (02)		1	1	0,3				
	Soissons (02)		1	1	0,3				
Cher (18)	Aix-d'Angillon (les) (18)		2	2	0,7		1	1	0,8
	Azy (18)	1		1	0,3				
	Bengy-sur-Craon (18)		1	1	0,3				
	Berry-Bouy (18)		1	1	0,3		1	1	0,8
	Bourges (18)	12	14	26	8,9	6	4	10	7,8
	Bué (18)		1	1	0,3				
	Charentonnay (18)	1		1	0,3				
	Couy (18)	1		1	0,3	1		1	0,8
	Crézancy-en-Sancerre (18)		2	2	0,7				
	Etréchy (18)	1	1	2	0,7				
	Feux (18)	3	1	4	1,4	2	1	3	2,3
	Gardefort (18)		1	1	0,3		1	1	0,8
	Garigny (18)		1	1	0,3				
	Groises (18)	5	2	7	2,4	1	1	2	1,6
Herry (18)	2	2	4	1,4					

Lieux du décès (1876 – 1900)									
Départements	Communes	présent(s) à Jalognes				Natif(s) de Jalognes			
		F	H	F + H	%	F	H	F + H	%
	Jalognes (18)	24	29	53	18,2	15	19	34	26,6
	Jars (18)	1		1	0,3				
	Lugny-Champagne (18)	1		1	0,3	1		1	0,8
	Montigny (18)		1	1	0,3				
	Précý (18)		1	1	0,3		1	1	0,8
	Rians (18)		1	1	0,3				
	Saint-Bouize (18)	1		1	0,3				
	Saint-Léger-le-Petit (18)		1	1	0,3				
	Saint-Martin-des-Champs (18)	1	1	2	0,7				
	Saint-Satur (18)	1		1	0,3				
	Sancerre (18)	18	7	25	8,6	8	6	14	10,9
	Sancoins (18)		1	1	0,3		1	1	0,8
	Savigny-en-Sancerre (18)		1	1	0,3		1	1	0,8
	Sens-Beaujeu (18)	1	2	3	1,0				
	Veaugues (18)	3	3	6	2,1	1		1	0,8
	Vierzon (18)	2	1	3	1,0	1	1	2	1,6
	Villegenon (18)		1	1	0,3				
	Vinon (18)		1	1	0,3				
Dordogne (24)	Périgueux (24)	1		1	0,3	1		1	0,8
Finistère (29)	Quimper (29)	1		1	0,3				
Indre (36)	Levroux (36)	1		1	0,3	1		1	0,8
	Valençay (36)	1		1	0,3	1		1	0,8
Loir-et-Cher (41)	Vendôme (41)		1	1	0,3		1	1	0,8
	Vineuil (41)		1	1	0,3		1	1	0,8
Loire (42)	Saint-Etienne (42)	1		1	0,3				
Loiret (45)	Montargis (45)	1		1	0,3	1		1	0,8
	Orléans (45)	2		2	0,7	1		1	0,8
	Pithiviers (45)		1	1	0,3				
Maine-et-Loire (49)	Doué-la-Fontaine (49)	1		1	0,3	1		1	0,8
Marne (51)	Sézanne (51)		1	1	0,3		1	1	0,8
Haute-Marne (52)	Montigny-le-Roi (52)		1	1	0,3				
Meurthe-et-Moselle (54)	Thumeréville (54)		1	1	0,3				
Meuse (55)	Apremont-la-Forêt (55)		3	3	1,0				
	Belrupt-en-Verdunois (55)		1	1	0,3		1	1	0,8
	Commercy (55)		2	2	0,7				
	Han-sur-Meuse (55)		2	2	0,7				
	Marbotte (55)		1	1	0,3				
	Monthairons (les) (55)		1	1	0,3		1	1	0,8

Lieux du décès (1876 – 1900)									
Départements	Communes	présent(s) à Jalognes				Natif(s) de Jalognes			
		F	H	F + H	%	F	H	F + H	%
Nièvre (58)	Charité-sur-Loire (la) (58)	3	3	6	2,1	3	2	5	3,9
	Cosne-Cours-sur-Loire (58)	4	3	7	2,4	1	1	2	1,6
	Nevers (58)	1		1	0,3	1		1	0,8
	Ouroùër (58)	1		1	0,3	1		1	0,8
	Pouilly-sur-Loire (58)	1		1	0,3				
Pas-de-Calais (62)	Bully-les-Mines (62)		1	1	0,3		1	1	0,8
	Mont-Saint-Éloi (62)		1	1	0,3				
Haut-Rhin (68)	Metzeral (68)		1	1	0,3		1	1	0,8
	Thann (68)		1	1	0,3				
Paris (75)	Paris 14e (75)	2		2	0,7	1		1	0,8
	Paris 15e (75)		1	1	0,3				
	Paris 4e (75)	1		1	0,3				
Seine-Maritime (76)	Forges-les-Eaux (76)		1	1	0,3				
Seine-et-Marne (77)	Fontainebleau (77)		1	1	0,3				
Somme (80)	Harbonnières (80)		1	1	0,3				
Vosges (88)	Wisembach (88)		1	1	0,3		1	1	0,8
Essonne (91)	Brunoy (91)		1	1	0,3				
	Épinay-sur-Orge (91)		1	1	0,3				
	Saint-Pierre-du-Perray (91)	1		1	0,3				
Val-d'Oise (95)	Domont (95)		1	1	0,3				
	Isle-Adam (I') (95)	1		1	0,3	1		1	0,8
Pays Étrangers (99)	Salonique, Grèce (99)		1	1	0,3				
	Ulm, Allemagne (99)		1	1	0,3				
Total		137	155	292	100,0	64	64	128	100,0
Répartition		76 com. , 23 dép, L.I.,				35 com. , 14 dép., L.I.			

com. : Commune, dép. : Département, L.I. : Lieux inconnus,

Lieux du mariage (1876 – 1900)									
Départements	Communes	présent(s) à Jalognes				Natif(s) de Jalognes			
		F	H	F + H	%	F	H	F + H	%
Inconnu (00)	Inconnu (00)	16	52	68	23,3	10	26	36	28,1
Aisne (02)	Jouy (02)		1	1	0,3				
Cher (18)	Argenvières (18)		2	2	0,7		1	1	0,8
	Aubigny-sur-Nère (18)	1	1	2	0,7		1	1	0,8
	Aubinges (18)		1	1	0,3		1	1	0,8
	Azy (18)	4	5	9	3,1		3	3	2,3
	Bannay (18)	1		1	0,3				

Lieux du mariage (1876 – 1900)									
Départements	Communes	présent(s) à Jalognes				Natif(s) de Jalognes			
		F	H	F + H	%	F	H	F + H	%
	Bourges (18)	1	3	4	1,4		1	1	0,8
	Bué (18)		1	1	0,3				
	Charentonnay (18)	1	2	3	1,0		1	1	0,8
	Crézancy-en-Sancerre (18)	1	3	4	1,4		2	2	1,6
	Etréchy (18)	3	3	6	2,1		1	1	0,8
	Feux (18)	3	6	9	3,1		3	3	2,3
	Flavigny (18)	1	1	2	0,7				
	Gardefort (18)	4	5	9	3,1	3	4	7	5,5
	Groises (18)	6	3	9	3,1				
	Gron (18)		1	1	0,3				
	Herry (18)	2		2	0,7				
	Humbligny (18)	2	1	3	1,0				
	Jalognes (18)	69	34	103	35,3	50	13	63	49,2
	Jars (18)		1	1	0,3		1	1	0,8
	Jussy-le-Chaudrier (18)	1		1	0,3				
	Lugny-Champagne (18)	2	3	5	1,7		2	2	1,6
	Montigny (18)	2	3	5	1,7				
	Neuilly-en-Sancerre (18)		2	2	0,7				
	Neuvy-Deux-Clochers (18)	1		1	0,3				
	Saint-Bouize (18)	1	2	3	1,0		1	1	0,8
	Saint-Satur (18)	1		1	0,3	1		1	0,8
	Sainte-Solange (18)	1	1	2	0,7				
	Sens-Beaujeu (18)	1	2	3	1,0				
	Sury-en-Vaux (18)	1	1	2	0,7				
	Torteron (18)		1	1	0,3				
	Veaugues (18)	5	4	9	3,1		1	1	0,8
	Vierzon (18)	1		1	0,3				
	Villequiers (18)		1	1	0,3				
	Vinon (18)	1	1	2	0,7				
Indre-et-Loire (37)	Tours (37)		2	2	0,7		1	1	0,8
Loir-et-Cher (41)	Vendôme (41)		1	1	0,3		1	1	0,8
Loire (42)	Saint-Bonnet-le-Château (42)	1		1	0,3				
Loiret (45)	Montargis (45)	1		1	0,3				
Paris (75)	Paris 11e (75)		1	1	0,3				
	Paris 15e (75)		1	1	0,3				
	Paris 17e (75)	1		1	0,3				
	Paris 19e (75)		1	1	0,3				
Yvelines (78)	Houilles (78)		1	1	0,3				

Lieux du mariage (1876 – 1900)									
Départements	Communes	présent(s) à Jalognes				Natif(s) de Jalognes			
		F	H	F + H	%	F	H	F + H	%
Hauts-de-Seine (92)	Gennevilliers (92)	1		1	0,3				
Val-d'Oise (95)	Domont (95)		1	1	0,3				
Total		137	155	292	100,0	64	64	128	100,0
Répartitions		46 com, 1 dép., L.I.				18 com, 3 dép., L.I.			

Répartition des individus dans les autres recensements

Nom du Groupe (1876 – 1900)	Nb	%	Nb	%		
GR (présent que dans ce recensement)	87	29,8	87	29,8		
GR----1911-----1946-	1	0,3	23	7,9		
GR----1911---1931-1936-1946-	1	0,3				
GR----1911--1926-1931-1936-1946-	1	0,3				
GR----1911-1921-----	3	1,0				
GR----1911-1921--1931---	1	0,3				
GR----1911-1921--1931-1936-1946-	1	0,3				
GR----1911-1921-1926----	2	0,7				
GR----1911-1921-1926-1931-1936--	1	0,3				
GR----1911-1921-1926-1931-1936-1946-	12	4,1				
GR---1906-1911-----	16	5,5			32	11,0
GR---1906-1911--1926-1931---	1	0,3				
GR---1906-1911-1921-----	3	1,0				
GR---1906-1911-1921-1926----	1	0,3				
GR---1906-1911-1921-1926-1931---	1	0,3				
GR---1906-1911-1921-1926-1931-1936--	2	0,7				
GR---1906-1911-1921-1926-1931-1936-1946-	8	2,7				
GR--1901--1911-----	5	1,7	91	31,2		
GR--1901--1911-1921-1926-1931-1936-1946-	1	0,3				
GR--1901-1906-1911-----	31	10,6				
GR--1901-1906-1911----1936--	2	0,7				
GR--1901-1906-1911----1936-1946-	2	0,7				
GR--1901-1906-1911---1931-1936--	1	0,3				
GR--1901-1906-1911--1926----	1	0,3				
GR--1901-1906-1911--1926-1931-1936-1946-	5	1,7				
GR--1901-1906-1911-1921-----	6	2,1				
GR--1901-1906-1911-1921----1946-	1	0,3				
GR--1901-1906-1911-1921--1931---	2	0,7				
GR--1901-1906-1911-1921--1931--1946-	1	0,3				
GR--1901-1906-1911-1921-1926----	6	2,1				
GR--1901-1906-1911-1921-1926---1946-	1	0,3				
GR--1901-1906-1911-1921-1926--1936-1946-	1	0,3				
GR--1901-1906-1911-1921-1926-1931---	2	0,7				
GR--1901-1906-1911-1921-1926-1931-1936--	3	1,0				

Nom du Groupe (1876 – 1900)	Nb	%	Nb	%
GR--1901-1906-1911-1921-1926-1931-1936-1946-	20	6,8		
GR-1891---1911-----	3	1,0	57	19,5
GR-1891---1911-1921-1926-1931-1936-1946-	3	1,0		
GR-1891--1906-1911-----	4	1,4		
GR-1891--1906-1911-1921-----	1	0,3		
GR-1891--1906-1911-1921-1926-1931-1936--	1	0,3		
GR-1891--1906-1911-1921-1926-1931-1936-1946-	3	1,0		
GR-1891-1901--1911-----	1	0,3		
GR-1891-1901--1911--1926-1931---	1	0,3		
GR-1891-1901--1911-1921-1926----	2	0,7		
GR-1891-1901--1911-1921-1926-1931---	1	0,3		
GR-1891-1901--1911-1921-1926-1931-1936-1946-	1	0,3		
GR-1891-1901-1906-1911-----	9	3,1		
GR-1891-1901-1906-1911--1926----	1	0,3		
GR-1891-1901-1906-1911-1921-----	2	0,7		
GR-1891-1901-1906-1911-1921-1926----	2	0,7		
GR-1891-1901-1906-1911-1921-1926--1936-1946-	1	0,3		
GR-1891-1901-1906-1911-1921-1926-1931---	1	0,3		
GR-1891-1901-1906-1911-1921-1926-1931-1936--	4	1,4		
GR-1891-1901-1906-1911-1921-1926-1931-1936-1946-	16	5,5		
GR1876--1901-1906-1911-1921-1926-1931---	1	0,3		
GR1876-1891-1901-1906-1911-1921-1926-1931-1936-1946-	1	0,3		
Total	292	100,0		
56 Groupes				

Statistiques sur les individus nés entre 1901 et 1925

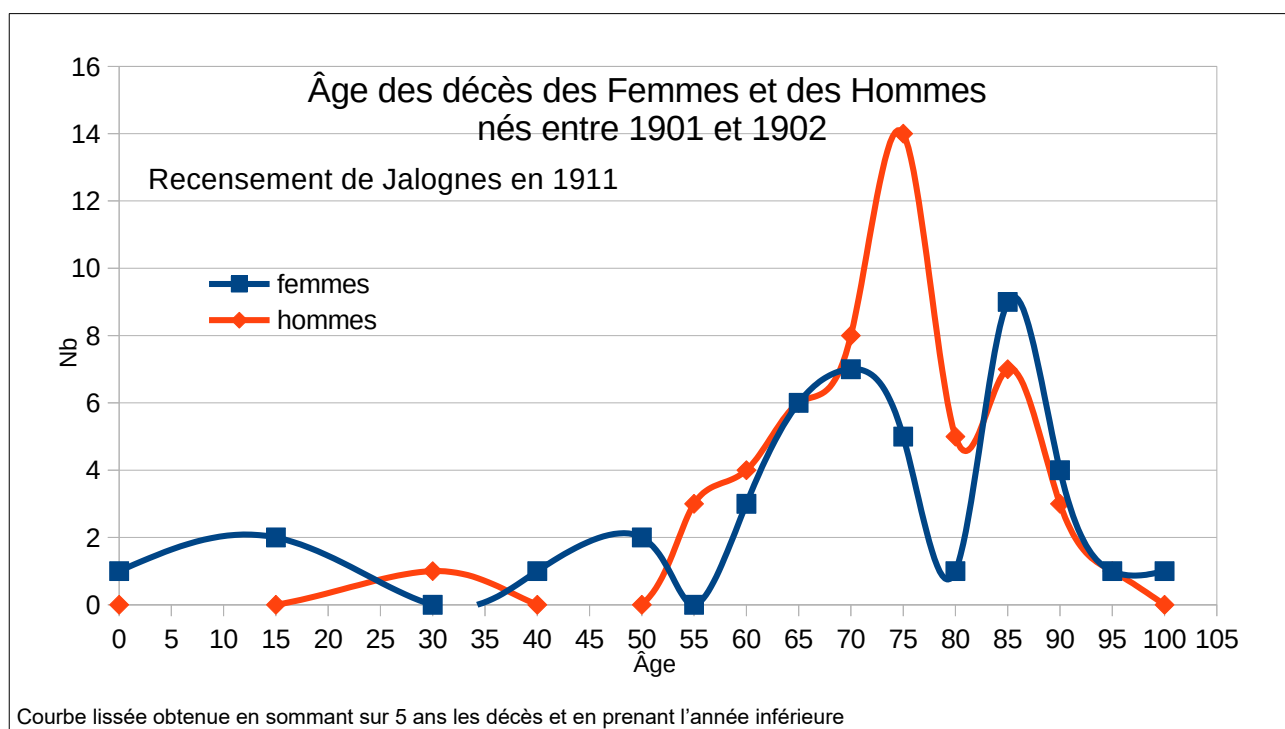
Répartition des Ages au décès, au mariage

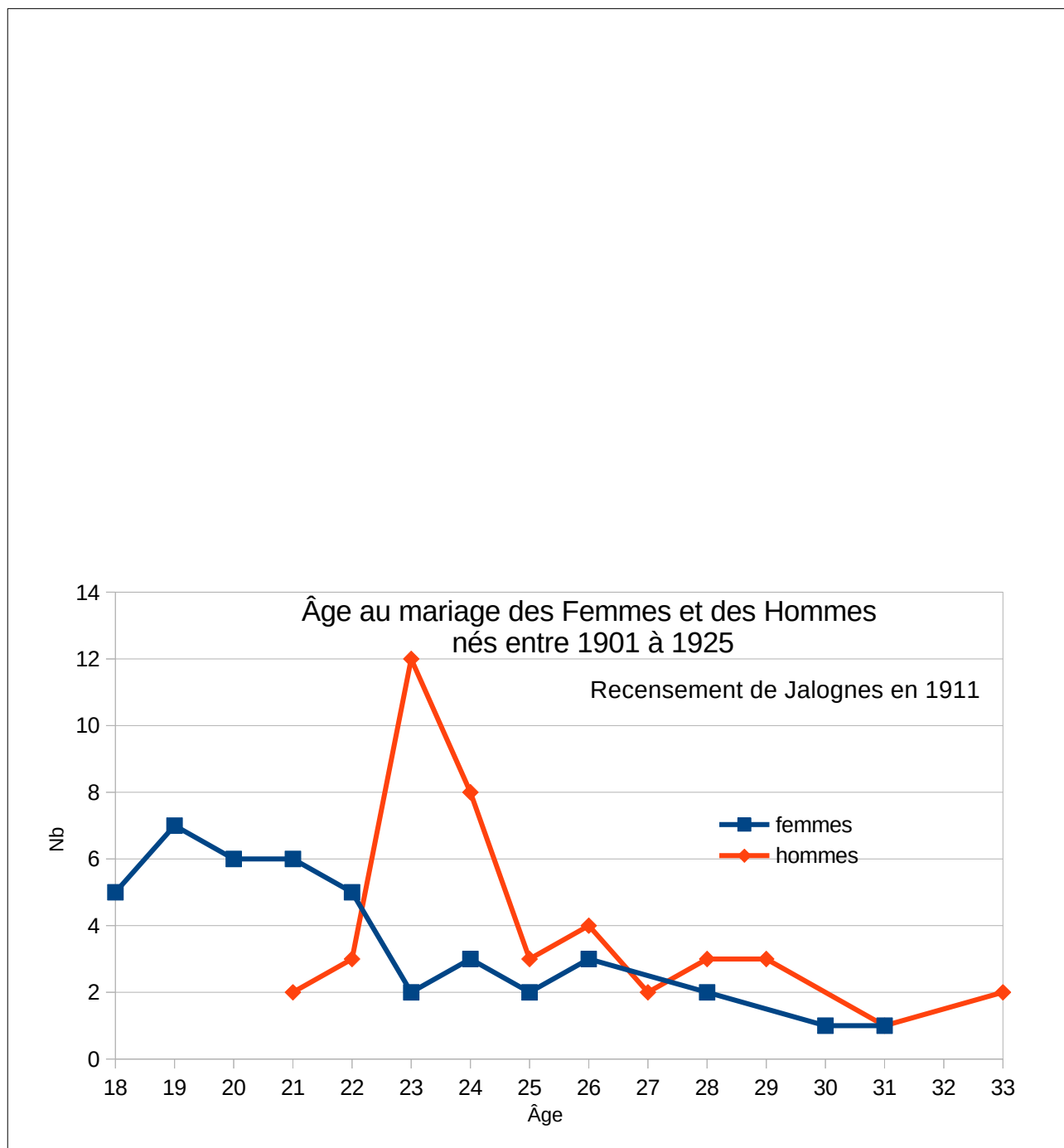
Âge au décès, Individus nés entre 1901 et 1925														
Âge décès	F	H	F + H	%	Âge décès	F	H	F + H	%	Âge décès	F	H	F + H	%
Sans info	23	18	41	30,1	66		1	1	0,7	83	1		1	0,7
1	1		1	0,7	67	1	1	2	1,5	85	2	2	4	2,9
17	1		1	0,7	68	2		2	1,5	86	2	1	3	2,2
19	1		1	0,7	69	2	2	4	2,9	87		1	1	0,7
30		1	1	0,7	70	1	1	2	1,5	88	3	1	4	2,9
43	1		1	0,7	71		2	2	1,5	89	2	2	4	2,9
50	1		1	0,7	72	4	1	5	3,7	90	1		1	0,7
51	1		1	0,7	73	1	3	4	2,9	92	3	1	4	2,9
56		2	2	1,5	74	1	1	2	1,5	93		1	1	0,7
58		1	1	0,7	76	2	2	4	2,9	94		1	1	0,7
60	1	1	2	1,5	77	1	5	6	4,4	96	1		1	0,7
61		2	2	1,5	78		5	5	3,7	99		1	1	0,7
62	1	1	2	1,5	79	2	2	4	2,9	100	1		1	0,7
64	1		1	0,7	80		4	4	2,9	Total	66	70	136	100,0
65	1	2	3	2,2	81		1	1	0,7					

Entre 1901 et 1925	Tous les individus						Nés à Jalognes					
	Âge au décès			Âge au mariage			Âge au décès			Âge au mariage		
	F	H	F + H	F	H	F + H	F	H	F + H	F	H	F + H
Âge moyen (ans)	72,0	74,9	73,6	23,0	26,2	24,6	70,6	75,7	73,5			
Écart type	20,9	11,8	16,5	6,2	4,4	5,6	22,6	12,7	17,6			
Nombre d'information	43	52	95	47	48	95	30	41	71			
Nombre d'individus	66	70	136	66	70	136	49	51	100	49	51	100
% d'information	65,2	74,3	69,9	71,2	68,6	69,9						
Individus nonagénaires (de 90 à 99 ans)	9 individus						6 individus					
Individus centenaires	1 individu						1 individu					

Âge au décès, Individus nés à Jalognes entre 1901 et 1925														
Âge décès	F	H	F + H	%	Âge décès	F	H	F + H	%	Âge décès	F	H	F + H	%
Sans info	1	1	2	3,3	69	2	1	3	4,9	85	1	1	2	3,3
1	1		1	1,6	70	1	1	2	3,3	86	2	1	3	4,9
17	1		1	1,6	71		1	1	1,6	87		1	1	1,6
19	1		1	1,6	72	2	2	4	6,6	88	1	1	2	3,3
30		1	1	1,6	73	1		1	1,6	89	1	2	3	4,9
51	1		1	1,6	74	1	1	2	3,3	90	1		1	1,6
56		2	2	3,3	76	1	1	2	3,3	92	1	1	2	3,3
58		1	1	1,6	77	1	1	2	3,3	93		1	1	1,6
61		1	1	1,6	78		2	2	3,3	94		1	1	1,6
62	1	1	2	3,3	79		1	1	1,6	99		1	1	1,6
65	1	1	2	3,3	80		2	2	3,3	100	1		1	1,6
67	1	1	2	3,3	81		1	1	1,6	Total	28	33	61	100,0
68	2		2	3,3	83	1		1	1,6					

Âge au mariage, Individus nés entre 1901 et 1925														
Âge mariage	F	H	F + H	%	Âge mariage	F	H	F + H	%	Âge mariage	F	H	F + H	%
Sans info	19	22	41	30,1	24	3	8	11	8,1	33		2	2	1,5
13	1		1	0,7	25	2	3	5	3,7	34		3	3	2,2
18	5		5	3,7	26	3	4	7	5,1	37	1		1	0,7
19	7		7	5,1	27		2	2	1,5	38		1	1	0,7
20	6		6	4,4	28	2	3	5	3,7	39		1	1	0,7
21	6	2	8	5,9	29		3	3	2,2	43	1		1	0,7
22	5	3	8	5,9	30	1		1	0,7	47	1		1	0,7
23	2	12	14	10,3	31	1	1	2	1,5	Total	66	70	136	100,0





Répartitions des lieux du décès et du mariage

Lieux du décès (1901 - 1925)		présent(s) à Jalognes				Natif(s) de Jalognes			
Départements	Communes	F	H	F + H	%	F	H	F + H	%
		Inconnu (00)	Inconnu (00)	22	18	40	29,4	19	10
Alpes-Maritimes (06)	Nice (06)	1		1	0,7				
Aveyron (12)	Najac (12)	1		1	0,7				
Calvados (14)	Bagneux (14)	1		1	0,7	1		1	1,0

Lieux du décès (1901 - 1925)									
Départements	Communes	présent(s) à Jalognes				Natif(s) de Jalognes			
		F	H	F + H	%	F	H	F + H	%
Cher (18)	Aubinges (18)	1		1	0,7	1		1	1,0
	Azy (18)	1		1	0,7	1		1	1,0
	Bourges (18)	8	7	15	11,0	6	5	11	11,0
	Charost (18)		1	1	0,7		1	1	1,0
	Couy (18)	1		1	0,7				
	Feux (18)	1		1	0,7	1		1	1,0
	Gardefort (18)		1	1	0,7		1	1	1,0
	Groises (18)	1	1	2	1,5	1	1	2	2,0
	Jalognes (18)	4	6	10	7,4	4	6	10	10,0
	Lugny-Champagne (18)	1		1	0,7				
	Nérondes (18)	1		1	0,7	1		1	1,0
	Saint-Amand-Montrond (18)		1	1	0,7		1	1	1,0
	Saint-Germain-du-Puy (18)	1	1	2	1,5	1	1	2	2,0
	Saint-Léger-le-Petit (18)		1	1	0,7				
	Saint-Satur (18)		1	1	0,7		1	1	1,0
	Sancerre (18)		5	5	3,7		5	5	5,0
	Torteron (18)		1	1	0,7		1	1	1,0
	Veaugues (18)	2	2	4	2,9	2	2	4	4,0
Vierzon (18)	2	1	3	2,2	2	1	3	3,0	
Eure-et-Loire (28)	Loupe (la) (28)		1	1	0,7		1	1	1,0
Hérault (34)	Sète (34)	1		1	0,7				
Loir-et-Cher (41)	Blois (41)	1		1	0,7				
	Saint-Aignan (41)		1	1	0,7		1	1	1,0
	Vineuil (41)	1		1	0,7	1		1	1,0
Loiret (45)	Amilly (45)		1	1	0,7		1	1	1,0
	Orléans (45)	1		1	0,7	1		1	1,0
Meurthe-et-Moselle (54)	Nancy (54)		1	1	0,7				
Nièvre (58)	Charité-sur-Loire (la) (58)	1	3	4	2,9		3	3	3,0
	Clamecy (58)		1	1	0,7		1	1	1,0
	Cosne-Cours-sur-Loire (58)	3	6	9	6,6	3	4	7	7,0
	Narcy (58)		1	1	0,7				
	Nevers (58)	1	3	4	2,9	1	1	2	2,0
Savoie (73)	Alberville (73)		1	1	0,7				
Paris (75)	Paris 13e (75)	1		1	0,7				
	Paris 20e (75)	1		1	0,7				
	Paris 4e (75)	1		1	0,7	1		1	1,0
	Paris 7e (75)	1		1	0,7	1		1	1,0
Seine-et-Marne (77)	Nemours (77)	1		1	0,7	1		1	1,0

Lieux du décès (1901 - 1925)									
Départements	Communes	présent(s) à Jalognes				Natif(s) de Jalognes			
		F	H	F + H	%	F	H	F + H	%
	Vaux-le-Pénil (77)		1	1	0,7		1	1	1,0
Yvelines (78)	Saint-Germain-en-Laye (78)		1	1	0,7		1	1	1,0
	Versailles (78)	1		1	0,7				
Var (83)	Crau (la) (83)	1		1	0,7				
	Luc (le) (83)		1	1	0,7				
	Toulon (83)		1	1	0,7		1	1	1,0
Seine-Saint-Denis (93)	Neuilly-sur-Marne (93)	1		1	0,7				
Total		33	38	71	100,0	49	51	100	100,0
Répartition		48 com., 16 Dep., L.I.				32 com., 10 Dep.,			

com. : Commune, dép. : Département, L.I. : Lieux inconnus,

Lieux du mariage (1901 - 1925)									
Départements	Communes	présent(s) à Jalognes				Natif(s) de Jalognes			
		F	H	F + H	%	F	H	F + H	%
Inconnu (00)	Inconnu (00)	19	22	41	30,1	15	14	29	29,0
Cher (18)	Aix-d'Angillon (les) (18)		1	1	0,7				
	Asnières-les-Bourges (18)		1	1	0,7		1	1	1,0
	Aubinges (18)	1		1	0,7	1		1	1,0
	Azy (18)	1	1	2	1,5	1	1	2	2,0
	Boulleret (18)		2	2	1,5				
	Bourges (18)	2	1	3	2,2	2	1	3	3,0
	Charentonnay (18)	2		2	1,5	2		2	2,0
	Chaumoux-Marcilly (18)		1	1	0,7		1	1	1,0
	Couy (18)		1	1	0,7				
	Crézancy-en-Sancerre (18)		1	1	0,7		1	1	1,0
	Etréchy (18)	1		1	0,7				
	Farges-en-Septaine (18)	1		1	0,7	1		1	1,0
	Feux (18)		2	2	1,5		2	2	2,0
	Gardefort (18)	1	1	2	1,5		1	1	1,0
	Garigny (18)		1	1	0,7				
	Groises (18)	3	2	5	3,7	3	2	5	5,0
	Jalognes (18)	22	10	32	23,5	18	10	28	28,0
	Lugny-Champagne (18)	2		2	1,5	2		2	2,0
	Ménétréol-sous-Sancerre (18)		1	1	0,7				
	Montigny (18)	1	1	2	1,5	1	1	2	2,0
Nérondes (18)	1		1	0,7					
Saint-Bouize (18)		1	1	0,7		1	1	1,0	
Saint-Satur (18)		2	2	1,5		1	1	1,0	
Saligny-le-Vif (18)		1	1	0,7		1	1	1,0	
Sancoins (18)		1	1	0,7					

Lieux du mariage (1901 - 1925)									
Départements	Communes	présent(s) à Jalognes				Natif(s) de Jalognes			
		F	H	F + H	%	F	H	F + H	%
	Sury-ès-Bois (18)		1	1	0,7				
	Veaugues (18)	1	3	4	2,9	1	3	4	4,0
	Verdigny (18)		1	1	0,7		1	1	1,0
	Villabon (18)		1	1	0,7		1	1	1,0
	Vinon (18)		3	3	2,2		3	3	3,0
Indre (36)	Lye (36)		1	1	0,7		1	1	1,0
Loir-et-Cher (41)	Suèvres (41)	1		1	0,7				
Loiret (45)	Châtillon-sur-Loire (45)		1	1	0,7		1	1	1,0
Nièvre (58)	Charité-sur-Loire (la) (58)	1		1	0,7				
	Coulanges-lès-Nevers (58)		1	1	0,7		1	1	1,0
	Nevers (58)		1	1	0,7		1	1	1,0
	Saint-Honoré-les-Bains (58)	1		1	0,7	1		1	1,0
Paris (75)	Paris 13e (75)	1		1	0,7				
	Paris 17e (75)	2		2	1,5	1		1	1,0
	Paris 19e (75)	1		1	0,7				
Yvelines (78)	Saint-Rémy-lès-Chevreuse (78)		1	1	0,7			1	1
Hauts-de-Seine (92)	Issy-les-Moulineaux (92)		1	1	0,7				
	Montrouge (92)	1		1	0,7				
Val-de-Marne (94)	Sucy-en-Brie (94)		1	1	0,7				
Total		3	5	8	100,0	49	51	100	100,0
Répartition		44 com. , 9 dép. , L.I.				28 com. , 6 dép. , L.I.			

Répartition des individus dans les autres recensements

Nom du Groupe (1901 - 1925)	Nb	%	Nb	%
GR (présent que dans ce recensement)	42	30,9	42	30,9
GR----1911---1931---	1	0,7	47	34,6
GR----1911--1926----	6	4,4		
GR----1911--1926--1936--	1	0,7		
GR----1911--1926-1931---	1	0,7		
GR----1911--1926-1931-1936-1946-	1	0,7		
GR----1911-1921-----	14	10,3		
GR----1911-1921--1931-1936-1946-	1	0,7		
GR----1911-1921-1926----	8	5,9		
GR----1911-1921-1926--1936-1946-	2	1,5		
GR----1911-1921-1926-1931---	5	3,7		
GR----1911-1921-1926-1931-1936--	2	1,5		
GR----1911-1921-1926-1931-1936-1946-	5	3,7		
GR---1906-1911-----	19	14,0		
GR---1906-1911----1936--	1	0,7		
GR---1906-1911--1926----	1	0,7		

Ce document est la propriété de Raffaitin Gérard, 20 bis rue des Velettes, 92150 Suresnes.
Il peut être utilisé, reproduit ou communiqué sans son autorisation.

GR---1906-1911--1926-1931---	1	0,7		
GR---1906-1911-1921-----	4	2,9		
GR---1906-1911-1921---1936-1946-	1	0,7		
GR---1906-1911-1921--1931-1936-1946-	1	0,7		
GR---1906-1911-1921-1926----	3	2,2		
GR---1906-1911-1921-1926---1946-	1	0,7		
GR---1906-1911-1921-1926-1931---	2	1,5		
GR---1906-1911-1921-1926-1931-1936--	3	2,2		
GR---1906-1911-1921-1926-1931-1936-1946-	8	5,9		
GR--1901-1906-1911---1931-1936-1946-	1	0,7	2	1,5
GR--1901-1906-1911-1921-1926-1931-1936-1946-	1	0,7		
Total	136	100,0	136	100,0
27 groupes				

Les individus de 1911 dans les autres recensements

Nom du Groupe	Nb	%
GR (présent que dans ce recensement)	151	20,2
GR--1901-1906-1911	42	5,6
GR---1906-1911	39	5,2
GR1876-1891-1901-1906-1911	39	5,2
GR-1891-1901-1906-1911	32	4,3
GR--1901-1906-1911-1921-1926-1931-1936-1946	30	4,0
GR----1911-1921	21	2,8
GR-1891-1901-1906-1911-1921-1926-1931-1936-1946	20	2,7
GR1876-1891-1901-1906-1911-1921-1926	20	2,7
GR---1906-1911-1921-1926-1931-1936-1946	19	2,5
GR----1911-1921-1926-1931-1936-1946	18	2,4
GR-1891-1901-1906-1911-1921-1926-1931-1936	18	2,4
GR1876-1891-1901-1906-1911-1921	18	2,4
GR--1901-1906-1911-1921-1926	14	1,9
GR1876-1891-1901-1906-1911-1921-1926-1931-1936	14	1,9
GR----1911-1921-1926	13	1,7
GR-1891-1901-1906-1911-1921	13	1,7
GR--1901-1906-1911-1921	12	1,6
GR1876-1891-1901-1906-1911-1921-1926-1931	12	1,6
GR---1906-1911-1921	10	1,3
GR--1901-1906-1911-1921-1926-1931	10	1,3
GR--1901-1906-1911-1921-1926-1931-1936	10	1,3
GR1876-1891-1901-1906-1911-1921-1926-1931-1936-1946	10	1,3
GR---1906-1911-1921-1926	8	1,1
GR-1891-1901-1906-1911-1921-1926	7	0,9
GR----1911--1926	6	0,8
GR----1911-1921-1926-1931	6	0,8
GR--1901--1911-	6	0,8
GR1876--1901-1906-1911-1921-1926-1931-1936	6	0,8
GR----1911-1921-1926-1931-1936	5	0,7
GR---1906-1911-1921-1926-1931-1936	5	0,7
GR--1901-1906-1911--1926-1931-1936-1946	5	0,7
GR-1891-1901-1906-1911-1921-1926-1931	5	0,7
GR---1906-1911-1921-1926-1931	4	0,5
GR-1891--1906-1911	4	0,5
GR1876----1911	4	0,5
GR-1891----1911	3	0,4
GR-1891---1911-1921-1926-1931-1936-1946	3	0,4
GR-1891--1906-1911-1921-1926-1931-1936	3	0,4
GR-1891--1906-1911-1921-1926-1931-1936-1946	3	0,4
GR1876---1906-1911-1921-1926-1931-1936-1946	3	0,4

Nom du Groupe	Nb	%
GR1876--1901-1906-1911	3	0,4
GR1876--1901-1906-1911-1921-1926-1931-1936-1946	3	0,4
GR----1911--1926-1931-1936-1946	2	0,3
GR----1911-1921--1931	2	0,3
GR----1911-1921--1931-1936-1946	2	0,3
GR----1911-1921-1926--1936-1946	2	0,3
GR---1906-1911---1931-1936	2	0,3
GR---1906-1911--1926-1931	2	0,3
GR--1901-1906-1911----1936	2	0,3
GR--1901-1906-1911----1936-1946	2	0,3
GR--1901-1906-1911-1921--1931	2	0,3
GR-1891--1906-1911-1921	2	0,3
GR-1891-1901--1911	2	0,3
GR-1891-1901--1911-1921-1926	2	0,3
GR-1891-1901--1911-1921-1926-1931-1936-1946	2	0,3
GR-1891-1901-1906-1911--1926-1931	2	0,3
GR1876---1906-1911	2	0,3
GR1876--1901-1906-1911-1921-1926	2	0,3
GR1876--1901-1906-1911-1921-1926-1931	2	0,3
GR1876-1891--1906-1911-1921-1926-1931-1936	2	0,3
et 33 groupes ayant 1 individu	33	4,4
Total	746	100,0
94 groupes		

Historique du document

Édition n°1 du 1 avril 2026

Original

Dépôt légal : 2ème Trimestre 2026

Table des matières

Informations sur le recensement.....	2
RÉCAPITULATIF DU RECENSEMENT NOMINATIF.....	4
A. Tableau récapitulatif de la population inscrite sur la liste nominative et répartition de cette population en population agglomérée et population éparsée.....	4
B. Tableau récapitulatif de la population comptées à part en exécution de l'article 2 du décret du 12 décembre 1910.....	5
C. Récapitulation Générale de la population de la commune.....	5
RÉCAPITULATIF DES POPULATIONS suivant leurs âges.....	6
Informations sur le recensement.....	7
Problème sur le récapitulatif.....	7
Problèmes de saisie.....	7
Doublons.....	8
Lieux de naissance.....	9
Étranger.....	9
Lieu de naissance inconnu.....	9
Les pensionnaires.....	9
Les nourrissons.....	9
Liste des personnalités.....	10
Le Maire :.....	10
Le Curé :.....	10
Le Garde-Champêtre :.....	10
Les Instituteurs :.....	10
Le médecin :.....	10
Le pharmacien :.....	10
La sage-femme :.....	10
Les personnes remarquables :.....	11
Un facteur receveur :.....	11
Employeurs :.....	11
Informations historiques.....	11
Répartition des ménages par lieu et par maison.....	12
Répartition des ménages par lieu et nombre de personnes par maison.....	13
Répartition des familles monoparentales, des couples non mariés.....	14
Répartition des ménages par lieu et type et nombre de générations.....	15
Répartition par type de personnes.....	17

Hors tableau :.....	19
Tableau récapitulatif :.....	20
Représentation par sexe et génération :.....	20
Répartition suivant l'âge.....	21
Écart de date entre les relevés et les informations trouvées.....	22
Répartition des enfants scolarisés :.....	23
Mois de naissance :.....	24
Répartition des âges par tranches de 5 ans :.....	25
Répartition des âges par décade de tous les individus :.....	26
Répartition des âges par décade des individus nés à Jalognes :.....	28
Les moyennes d'âge.....	28
Répartition suivant le lieu de naissance.....	32
Répartition dans le Cher.....	32
Canton de Sancerre (définition avant 2015):.....	33
Répartition dans les autres départements.....	34
Répartitions par professions.....	36
Professions par ordre alphabétique.....	36
Les individus sans profession.....	37
Sans profession (âge > 19 ans) : 203 / 746 (27,2 %).....	37
Les professions de 10 à 18 ans.....	37
Âge des hommes et femmes sans profession.....	38
Professions par domaine.....	38
Professions d'administration et des finances (AF) : 0 / 327.....	38
Professions liés aux arts et foires (AR) : 0 / 327.....	39
Professions liées à la banque, aux assurances, à la gestion de biens (BA) : 0 / 327.....	39
Professions liées aux constructions et bâtiments (CB) : 12 / 327.....	39
Professions liées à l'entretien du corps (CF) : 0 / 327.....	39
Domestiques et assimilés (DD) : 26 / 327.....	39
Professions liées à l'enseignement et au culte (EC) : 3 / 327.....	39
Professions liées à l'entreprise et l'industrie (EI) : 1 / 327.....	40
Professions liées à l'entretien des routes (ER) : 3 / 327.....	40
Professions liées aux forces de l'ordre (GG) : 1 / 327.....	40
Marchands et ouvriers liés à l'habillement (HA) : 23 / 327.....	40
Professions liées aux hôtels, cafés, restaurants (HR) : 4 / 327.....	40
Professions liées aux informations (IP) : 2 / 327.....	40
Professions liées à la médecine (ME) : 0 / 327.....	41
Marchands et ouvriers liés aux travaux du fer, du cuir, de la laine, du bois etc sauf habillement (MO) : 2 / 327.....	41
Marchands, ouvriers liés à la vente de nourriture (NO) : 10 / 327.....	41
Rentiers et assimilés (RE) : 5 / 327.....	41
Professions liées au tribunal et notariales (TN) : 0 / 327.....	41
Professions liées au transport (TR) : 17 / 327.....	42
Professions de ventes diverses (VD) : 4 / 327.....	42
Cultivateurs et assimilés (travaillant la terre) (VV) : 215 / 327.....	43
Hors domaine (HD) : 0 / 327.....	43
Récapitulatif des professions par domaine.....	44
Tableau des employeurs.....	44
Tableau des métiers des employés.....	45

Répartition par patronymes des époux.....	46
Répartition par patronymes des épouses.....	49
Répartitions par prénoms.....	50
Statistiques sur les données complémentaires trouvées dans les archives.....	51
Statistiques sur les individus nés entre 1801 et 1825.....	51
Répartition des Ages au décès, au mariage.....	51
Répartitions des lieux du décès et du mariage.....	52
Répartition des individus dans les autres recensements.....	53
Statistiques sur les individus nés entre 1826 et 1850.....	53
Répartition des Ages au décès, au mariage.....	53
Répartitions des lieux du décès et du mariage.....	55
Répartition des individus dans les autres recensements.....	56
Statistiques sur les individus nés entre 1851 et 1875.....	57
Répartition des Ages au décès, au mariage.....	57
Répartitions des lieux du décès et du mariage.....	59
Répartition des individus dans les autres recensements.....	61
Statistiques sur les individus nés entre 1876 et 1900.....	62
Répartition des Ages au décès, au mariage.....	62
Répartitions des lieux du décès et du mariage.....	65
Répartition des individus dans les autres recensements.....	69
Statistiques sur les individus nés entre 1901 et 1925.....	71
Répartition des Ages au décès, au mariage.....	71
Répartitions des lieux du décès et du mariage.....	73
Répartition des individus dans les autres recensements.....	76
Les individus de 1911 dans les autres recensements.....	78
Historique du document.....	80
Édition n°1 du 1 avril 2026.....	80

Dépôt légal : 2ème Trimestre 2026