

Informations et Statistiques sur le Recensement de 1891 de Jalognes, Cher

Informations sur le recensement

Des nouvelles versions de ce document seront réalisées suivant l'accès des archives en ligne pour compléter les données complémentaires.

Les deux dernières pages du document du Recensement de Jalognes de 1891, ci-dessous :

Aucune valeur est saisie en bas de chaque page, le tableau ci-dessous est celui présent en fin du document.

Remarque :

RELEVÉ DES TOTAUX DE CHAQUE PAGE											
Numéros des Pages	Nombre					Numéros des Pages	Nombre				
	De maisons	De ménages	D'individus	De Français	D'Étrangers		De maisons	De ménages	D'individus	De Français	D'Étrangers
1	7	8	30	30							
2	5	6	30	30							
3	8	8	30	30							
4	9	9	30	30							
5	8	9	30	30							
6	11	11	30	30							
7	8	9	30	30							
8	10	10	30	30							
9	7	7	30	29	1						
10	7	7	30	30							
11	3	4	30	30							
12	8	8	30	30							
13	9	9	30	30							
14	9	10	30	30							
15	10	10	30	30							
16	9	10	30	30							
17	8	8	30	30							
18	9	9	30	30							
19	7	8	30	30							
20	6	6	30	30							
21	8	8	30	30							
22	7	7	30	30							
23	7	7	30	30							
24	6	6	30	30							
25	7	8	30	30							
26	9	9	30	30							
27	5	5	30	30							
28	4	4	23	23							
29											
30											
31											
32											
33											
34											
35											
36											
37											
38											
39											
40											
41											
42											
43											
44											
45											
46											
47											
48											
49											
50											
À reporter	211	220	833	832	1						

RÉCAPITULATIF DU RECENSEMENT NOMINATIF

A. Tableau récapitulatif de la population inscrite sur la liste nominative et répartition de cette population en population agglomérée et population éparse.

Quartiers, villages, hameaux sections ou rues	Nombre				
	de maisons	de ménages	d'individus	De Fran- çais	d'Étran- gers
1) Quartiers, sections ou rues formant l'agglomération du chef-lieu					
Jalognes : Bourg	50	54	190	190	
Total de la population agglomérée au chef-lieu	50	54	190	190	
2) Section, villages, hameaux, fermes et habitations en dehors de l'agglomération du chef-lieu, formant la population dite éparse					
Pesselières	57	5	223	222	1
Chiron	20	21	64	64	
Vinairy	17	17	60	60	
Benelle	12	13	54	54	
Les Pascauds	8	8	28	28	
Faulin	5	5	22	22	
Chantereine	4	4	22	22	
Le Palais	5	5	21	21	
La Mourate	5	5	16	16	
Les Colins	2	2	16	16	
La Saulnière	4	4	14	14	
Le Graveriot	4	4	14	14	
Monpiton	3	4	15	15	
La Banie	2	2	12	12	
Les Margots	1	1	10	10	
La Canaterie	2	2	8	8	
Les Breschières	1	1	7	7	
Le Foulon	1	1	8	8	
Le Haut Boulet	1	1	8	8	
La Croix Saint Marc	3	3	5	5	
L'Alouette	2	2	7	7	
La Pontonne	1	1	5	5	
Le Moulin Blanc	1	1	4	4	
Total de la population éparse	161	166	643	642	1
Report de la population agglomérée au chef-lieu	50	54	190	190	
TOTAL GÉNÉRAL de la population inscrite sur la liste nominative	211	220	833	832	1

B. Tableau récapitulatif de la population comptées à part en exécution de l'article 2 du décret du 1 mars 1891.

Catégories de Population	Nombre		
	d'individus	De Français	d'Étrangers
Corps de troupes de terre et de mer			
Maisons centrales de force et de correction			
Maisons d'éducation correctionnelle et colonies agricoles des jeunes détenus			
Maisons d'arrêt, de justice et de correctionnelle			
Dépôts de mendicité			
Asiles d'aliénés			
Hospices			
Lycées et collèges communaux			
Écoles spéciales			
Séminaires			
Maisons d'éducation et écoles avec pensionnat			
Communautés religieuses			
Réfugiés à la solde de l'État			
Ouvriers étrangers à la commune attachés aux chantiers temporaires de travaux publics	66	65	1
TOTAL de la population comptée à part	66	65	1

C. Récapitulation Générale de la population de la commune.

	Individus
Population agglomérée au chef-lieu (1 ^{er} section du cadre A)	190
Population épars (2 ^e section du cadre A)	643
Total formant la population municipale (Total cadre A)	833
Population comptée à part conformément à l'article 2 du décret du 1 mars 1891 (Total du cadre B)	66
Total Général de la population de la commune	899

A Jalognes le 14 mai 1891, le Maire : A. Collard

RÉCAPITULATIF DES POPULATIONS suivant leurs âges

Nés au cours des années									
Avant 1831 60 ans et plus		1831 à 1850 40 à 59 ans		1851 à 1870 20 à 39 ans		1871 à 1889 1 à 19 ans		1890 ou 1891	
Année	Nombre	Année	Nombre	Année	Nombre	Année	Nombre	Année	Nombre
1830	12	1850	8	1870	9	1889	15	1891	11
1829	11	1849	9	1869	9	1888	15	1890	16
1828	5	1848	13	1868	8	1887	16		
1827	8	1847	8	1867	10	1886	14		
1826	11	1846	12	1866	9	1885	16		
1825	11	1845	8	1865	11	1884	15		
1824	5	1844	7	1864	9	1883	15		
1823	11	1843	6	1863	13	1882	23		
1822	3	1842	13	1862	14	1881	23		
1821	5	1841	16	1861	9	1880	17		
1820	3	1840	9	1860	14	1879	11		
1819	7	1839	11	1859	12	1878	21		
1818	2	1838	5	1858	12	1877	20		
1817	2	1837	7	1857	10	1876	22		
1816	4	1836	14	1856	10	1875	12		
1815	4	1835	3	1855	7	1874	14		
1814	5	1834	4	1854	9	1873	12		
1813	3	1833	10	1853	9	1872	10		
1812	3	1832	3	1852	8	1871	11		
1806	1	1831	15	1851	14				
1800	1								
Total	117		181		206		302		27
% / 833	14,0		21,7		24,7		36,3		3,2

Tableau réalisé à partir des âges fournis par le recenseur.

Informations sur le recensement

Le recensement de Jalognes en 1891 a été réalisé conforme à la demande, le bourg et les villages.

Le recensement contenait le patronyme de l'époux, le prénom, le titre, qualification, états, professions ou fonctions. Souvent un prénom est indiqué, le prénom usuel, qui peut être le premier, ou le dernier, ou l'un des prénoms donnés à la naissance. **Le patronyme de naissance de l'épouse est présent.**

L'âge de l'individu, sa nationalité sont indiqués, **mais pas de lieu de naissance**. Des erreurs d'âge ou de date calculée de naissance ont été décelées voir le tableau « Écart de date entre les relevés et les informations trouvées » et le tableau des individus ayant plus de 3 années d'erreurs.

Problème sur le récapitulatif

Le nombre de maisons est de 161 et non 163 dans les lieux en dehors du bourg.

Le nombre total de maisons pour la commune est de 201 et non 203

Problèmes de saisie

Au Bourg, dans la maison N°19, le ménage N°21, l'individu N°87 Guillerault Camille n'est pas une fille mais un fils Maximin Camille.

Au Bourg, dans la maison N°19, le ménage N°21, l'individu N°88 Guillerault Ludovic n'est pas une fille mais un fils.

Au Bourg, dans la maison N°28, le ménage N°30, l'individu N°113 Joulin Marie n'est pas un fils mais une fille.

Au Bourg, dans la maison N°28, le ménage N°30, l'individu N°114 Joulin Rachel n'est pas un fils mais une fille.

Doublons

Lorsque j'ai créé un code individu, c'était pour suivre l'individu à travers les recensements. S'il déménageait, s'il changeait d'emploi, je pouvais le suivre. Puis j'ai voulu vérifier, s'il n'avait pas été compté deux fois par le recenseur et comprendre pourquoi.

Le code individu :

Un code individu a été saisi pour chaque individu. Il est constitué :

- du sexe de la personne, une lettre F : Femme, H : Homme (parfois le sexe ne peut pas être déterminé : Marie a été utilisé pour les femmes et hommes. La profession de domestique est utilisé pour les hommes et femmes.)
- de l'année de naissance, quatre chiffres : 1791, 1870, etc (l'année est calculée à partir de l'âge indiqué, mais cette âge est donné avec plus ou moins de précision. Lorsque l'acte de naissance est trouvé, l'année est sûre. Sauf dans le cas d'une naissance déclaré l'année suivante pour les naissances de la fin d'une année. Je prends la date de naissance et nom la date de l'acte.)
- du mois de naissance, deux chiffres : 03 pour mars, 11 pour novembre (le mois est mis par défaut à 00, Lorsque l'acte de naissance est trouvé, le mois est sûr. Sauf dans le cas d'une naissance déclaré le mois suivant pour les naissances de la fin d'un mois. Je prends la date de naissance et nom la date de l'acte.),
- un séparateur : un point
- du code INSEE de la commune, cinq chiffres : deux chiffres pour le département et trois chiffres pour la commune. Pour les personnes nées à l'étranger, le code INSEE du pays est mis, il commence par 99. Pour les personnes n'ayant pas de lieu de naissance connu, 00000 est mis,
- un séparateur : un point
- de trois lettres représentant le nom et le premier prénom. Pour le nom : la 1^{er} lettre et la 3^{ème} lettre est prise. Pour le prénom : la 1^{er} lettre est prise. Exemples :
 - Picard Marie : PCM
 - Pinard Marguerite : PNM

Problème : Pour différencier deux jumeaux ou deux personnes nés dans la même lieu de naissance et dans le même mois, un chiffre ou une lettre est ajoutée.

Exemple :

- Ducroux Marie (F181802.18039.DCM) : °20/2/1818 Bué (18), x22/4/1849 Bué (18), époux Ducroux Silvain (°23/11/1809 Bué (18))

- Ducroux Marie Thérèse (F181802.18039.DCMT) : °9/2/1818 Bué (18), +15/4/1907 Bué (18), x3/11/1846 Bué (18), époux Pinon François (°31/12/1813 Sancerre (18), +13/4/1869 Bué (18))

- Ducroux Marie Louise (F186409.18039.DCM) : °20/9/1864 Bué (18), x28/5/1884 Bué (18), époux Ducroux François Abel (°13/2/1857 Bué (18)), Père : Ducroux François, Mère : Raffaitin Marie Suzanne

- Ducroux Marie Lucie (F186409.18039.DCMT) : °13/9/1864 Bué (18), x24/7/1894 Bué (18), époux Turpin Jean (°20/3/1843 Menetou-Râtel (18)), Père : Ducroux François Abel, Mère : Ducroux Jeanne

- Roger Marie Germaine Emélie (F187601.18039.RGMG) : °14/1/1876 Bué (18),

- Roger Marie Louise Augustine (F187601.18039.RGML) : °11/1/1876 Bué (18), +18/1/1971 Châteauroux (36)

Dans le recensement de 1891 de Bué (18), deux Moreux Jean Baptiste sont nés à un jour de différence :

• Moreux Jean Baptiste né le 8/11/1879 à Bué, Père : Moreux Jean Baptiste Alexandre et Mère : Ducroux Marie Pauline, Code Individu : H187911.18039.MRJB.

• Moreux Jean Baptiste Lucien né le 9/11/1879 à Bué, Père : Moreux Pierre Emile et Mère : Boin Rosalie, Code Individu : H187911.18039.MR JL

Aucun doublon trouvé dans le recensement de 1891

Lieux de naissance

Les lieux de naissance ont été standardisés : Nom de commune au format officiel suivi du code INSEE entre parenthèse. Exemple : Sancerre (18241).

Les lieux de naissance non compréhensibles ou non précis, ou étrangers, ont été mis sous la dénomination Inconnu (00000), et les informations relevées ont été mises dans les observations.

Étranger

Un individu est considéré comme étranger :

1891 -	Folio	Mai.	Mén.	Ind.	Nom	Prénom	Année de Nai.	Nationalité
Pesselières (Village)	11	82	87	318	JEGGE	Emma	1869	Suisse

Lieu de naissance inconnu

Sur les 1531 individus, 35 individus n'ont pas de lieu de naissance : (soit moins de 2,3 %)

1891 -	Folio	Mai.	Mén.	Ind.	Nom	Prénom	Année de Nai.	Métier
Benelle (Lieu-dit)	19	147	154	552	LACUEILLE	Marguerite	1886	
Chantereine (Lieu-dit)	22	172	180	654	JOFFROY	Michel	1837	Domestique
Chantereine (Lieu-dit)	22	172	180	656	ERVIE	Marie	1873	Domestique
Chantereine (Lieu-dit)	22	172	180	657	LEFÈVRE	François	1872	Domestique
Chantereine (Lieu-dit)	22	172	180	658	FLEURIER	Marie	1876	Domestique
Faulin (Lieu-dit)	21	165	173	623	BAUDET	Louis	1864	Domestique
Faulin (Lieu-dit)	21	165	173	624	CORNAVIN	Abel	1876	Domestique
Graveriot (Lieu-dit le)	26	196	205	759	LANNIOT	Marie	1878	Journalière
Montpiton (Lieu-dit)	25	187	196	723	JUBERT	Mathilde	1853	Couturière
Montpiton (Lieu-dit)	25	188	197	730	BOURDIN	Louis Elie	1876	Domestique
Montpiton (Lieu-dit)	25	188	197	731	GRANDFOND	Jean	1878	Domestique
Pesselières (Village)	9	72	76	265	TALENDIER	Marie Louise	1875	Domestique

Les pensionnaires

1891 -	Folio	Mai.	Mén.	Ind.	Noms	Prénoms (profession)	Année de Nai.	Lieu de Naissance
Benelle (Lieu-dit)	19	150	158	561	MILLET	Louis (Cultivateur)	1806	Crézancy-en-Sancerre (18079)

Les nourrissons

1891 -	Folio	Mai.	Mén.	Ind.	Noms	Prénoms	Année de Nai.	Lieu de Naissance
Bourg (Bourg le)	5	33	35	136	DOUCET	Lucien Marcel	1889	Paris 18e (75018)

Liste des personnalités

Le Maire :

Le maire, Collard Jean Baptiste André Alexis N°312, fils de Collard Auguste maire en 1876, château de Pesselières, maison N°82, ménage N°87, né à Ingouville (76375) le 13/3/1849, capitaine, maire, +23/7/1913 Jalognes (18), x6/1/1885 Paris 6e (75), épouse De Baudreuil Louise Henriette (°14/5/1864 Alger, Algérie (99), +27/8/1928 Jalognes (18)).

Le Curé :

En page N°6 au Bourg, dans la maison N°8, le ménage N°9 est composé du curé Pommereau Audéale Désiré Théophile N°31, né à Coudray (45), le 20/10/1840, curé, +13/1/1905 Aix (18), Père: Pommereau Etienne Désiré, Mère: Hautefeuille Louise Florence. Il est présent avec sa sœur Pommereau Louise et une domestique.

Le Garde-Champêtre :

En page N°6 au Bourg, dans la maison N°41, le ménage N°44, le garde champêtre est Perroy Jean, né à Gardefort (18), le 21/8/1857, Mère: Perroy Rosalie

Les Instituteurs :

Au Bourg, en page N°2, dans la maison N°9, le ménage N°10, l'individu N°34 Girardin Isidore Paulin est instituteur, né à Neuilly-en-Sancerre (18), le 6/9/1857, x15/1/1883 Ivoy-le-Pré (18), épouse Bertin Virginie N°35 institutrice (°1/5/1862 Ivoy-le-Pré (18))

Au Bourg, en page N°6, dans la maison N°45, le ménage N°48, l'individu N°174 Sieux Zarita Marie Ernestine, née à Verdun-sur-le-Doubs (71566), le 17/5/1865, x20/8/1896 Gron (18), époux Raynier Marie Joseph Jean Charles (°18/9/1857 Champignol-lez-Mondeville (10)). Elle vit avec ces deux sœurs.

Le médecin :

Aucun,

Le pharmacien :

Aucun

La sage-femme :

Aucune

Les personnes remarquables :

Un receveur buraliste :

Aucun

Un facteur :

Aucun

Un notaire :

Aucun

Employeurs :

Aucune entreprise, manufacture n'est présente à Jalognes.

Informations historiques

- 1840 Création du canal latéral à la Loire.
- 1858 L'inauguration de la ligne Paris Clermont-Ferrand en passant par Cosne-Cours-sur-Loire et la gare de Tracy-sur-Loire de l'autre côté de la Loire
- Le phylloxéra maladie de la vigne se déclara dans les vignes du Sancerrois à partir de 1876 et détruisit la totalité de la vigne à partir de 1886.
- Exode des jeunes vers Paris pour trouver du travail.
- 1891 Création du viaduc de Saint-Satur, du pont de chemin de fer sur la Loire à Cosne-Cours-sur-Loire, et de nombreuses voies pour le train économique.
- **1891 Création d'une voie de chemin de fer pour un train économique est en cours de construction passant par Jalognes.**
- Exode des jeunes vers Paris pour trouver du travail. Plus un seul homme né en 1888 était présent en 1911.
- 1914-1918 1ère guerre mondiale, de nombreux morts parmi les jeunes natifs de Jalognes.
- 1940-1945 2ème guerre mondiale, occupation de la commune par les allemands.

Répartition des ménages par lieu et par maison

Le nombre de maisons vacantes est la différence entre le nombre de maisons et celles occupées.

À Jalognes aucune maison est vacante dans ce recensement.

1891 -	Maisons				Nb total de Mén.	Nombre de ménages par maison					
	Nb de folio	Nb Tot.	Nb vac.	Nb occup.		1 mé	2 mé	3 mé	4 mé	5 mé	% / total des Ménages
JL01 : Le Bourg	7	50		50	54	46	4				24,5
JL02 : Alouette (Lieu-dit l')	1	2		2	2	1					0,9
JL04 : Bannie (Lieu-dit la)	1	2		2	2	2					0,9
JL05 : Benelle (Lieu-dit)	3	12		12	13	11	1				5,9
JL06 : Bréchières (Lieu-dit les)	1	1		1	1	1					0,5
JL08 : Canatrie (Lieu-dit)	2	2		2	2	2					0,9
JL09 : Chanteraine (Lieu-dit)	1	4		4	4	4					1,8
JL10 : Chiron (Village)	3	20		20	21	19	1				9,5
JL11 : Colins (Lieu-dit les)	1	2		2	2	2					0,9
JL12 : Croix Saint Marc (Lieu-dit)	1	3		3	3	3					1,4
JL13 : Faulin (Lieu-dit)	2	5		5	5	5					2,3
JL14 : Foulon (Lieu-dit le)	1	1		1	1	1					0,5
JL16 : Graveriot (Lieu-dit le)	2	4		4	4	4					1,8
JL17 : Haut Boulet (Lieu-dit le)	1	1		1	1	1					0,5
JL19 : Margots (Lieu-dit les)	1	1		1	1	1					0,5
JL20 : Montpiton (Lieu-dit)	2	3		3	4	2	1				1,8
JL21 : Moulin Blanc (Lieu-dit le)	1	1		1	1	1					0,5
JL22 : Mourate (Lieu-dit la)	2	5		5	5	5					2,3
JL23 : Palais (Lieu-dit le)	1	5		5	5	5					2,3
JL24 : Pascauds (Lieu-dit les)	2	8		8	8	8					3,6
JL25 : Pesselières (Village)	8	57		57	59	55	2				26,8
JL26 : Pontonne (Lieu-dit la)	1	1		1	1	1					0,5
JL28 : Saunière (Lieu-dit la)	1	4		4	4	4					1,8
JL29 : Vinéry (Lieu-dit)	3	17		17	17	17					7,7
Total		211		211	220	201	9				100,0
Pourcentage % sur 220					100	91,4	8,2				

Moyenne du nombre de ménages par maison : 1,04 ménages par maison.

Répartition des ménages par lieu et nombre de personnes par maison

Jalognes est composé du bourg et de 23 lieux-dits

1891 -	Nb de personnes par ménage											Total ind
	1	2	3	4	5	6	7	8	9	10	plus	
JL01 : Le Bourg	8	11	12	8	8	2	1	3	1			190
JL02 : Alouette (Lieu-dit l')	1					1						7
JL04 : Bannie (Lieu-dit la)					1		1					12
JL05 : Benelle (Lieu-dit)		2	3	4		3	1					54
JL06 : Bréchières (Lieu-dit les)							1					7
JL08 : Canatrie (Lieu-dit)				2								8
JL09 : Chanteraine (Lieu-dit)		1			1		1	1				22
JL10 : Chiron (Village)	1	7	6	5	1	1						64
JL11 : Colins (Lieu-dit les)						1				1		16
JL12 : Croix Saint Marc (Lieu-dit)	2		1									5
JL13 : Faulin (Lieu-dit)		2		1			2					22
JL14 : Foulon (Lieu-dit le)								1				8
JL16 : Graveriot (Lieu-dit le)		2			2							14
JL17 : Haut Boulet (Lieu-dit le)								1				8
JL19 : Margots (Lieu-dit les)										1		10
JL20 : Montpiton (Lieu-dit)	1	1		1				1				15
JL21 : Moulin Blanc (Lieu-dit le)				1								4
JL22 : Mourate (Lieu-dit la)	1	1		2	1							16
JL23 : Palais (Lieu-dit le)		2			1	2						21
JL24 : Pascauds (Lieu-dit les)	1	3	1		1	1	1					28
JL25 : Pesselières (Village)	3	16	14	9	6	6		2	2	1		223
JL26 : Pontonne (Lieu-dit la)					1							5
JL28 : Saunière (Lieu-dit la)			2	2								14
JL29 : Vinéry (Lieu-dit)	1	4	5	3		4						60
Total des ménages	19	52	44	38	23	21	8	9	3	3		220
Pourcentage ménages / 220 ménages	8,6	23,6	20,0	17,3	10,5	9,5	3,6	4,1	1,4	1,4		100
Total des individus	19	104	132	152	115	126	56	72	27	30		833
Pourcentage individus / 833 individus	2,3	12,5	15,8	18,2	13,8	15,1	6,7	8,6	3,2	3,6		100,0

Moyenne du nombre de personnes par ménage : 833 individus / 220 ménages = 3,786

PEN : 1 Pensionnaires, 98 Employé(e)s, 1 Nourrisson : 100 individus

Moyenne du nombre de personnes par ménage sans PEN : (833 – 100) / 220 = 3,332

Répartition des familles monoparentales, des couples non mariés

1891 -	Homme (Chef) et Épouse		Homme (Chef) sans Épouse			Femme (Chef) ou Veuve			Couple non marié			Total mén.
	Nb	%	Nb	%	<18	Nb	%	<18	HF	2H	2F	
JL01 : Le Bourg	35	64,8	9	16,7	0	10	18,5	0				54
JL02 : Alouette (Lieu-dit l')	1	50,0	1	50,0	0							2
JL04 : Bannie (Lieu-dit la)	2	100,0										2
JL05 : Benelle (Lieu-dit)	11	84,6	1	7,7	0	1	7,7	0				13
JL06 : Bréchières (Lieu-dit les)	1	100,0										1
JL08 : Canatrie (Lieu-dit)	2	100,0										2
JL09 : Chanteraine (Lieu-dit)	4	100,0										4
JL10 : Chiron (Village)	18	85,7	2	9,5	0	1	4,8	0				21
JL11 : Colins (Lieu-dit les)	1	50,0				1	50,0	0				2
JL12 : Croix Saint Marc (Lieu-dit)	1	33,3	1	33,3	0	1	33,3	0				3
JL13 : Faulin (Lieu-dit)	4	80,0				1	20,0	0				5
JL14 : Foulon (Lieu-dit le)	1	100,0										1
JL16 : Graveriot (Lieu-dit le)	3	75,0	1	25,0	0							4
JL17 : Haut Boulet (Lieu-dit le)	1	100,0										1
JL19 : Margots (Lieu-dit les)	1	100,0										1
JL20 : Montpiton (Lieu-dit)	2	50,0	1	25,0	0	1	25,0	0				4
JL21 : Moulin Blanc (Lieu-dit le)	1	100,0										1
JL22 : Mourate (Lieu-dit la)	3	60,0	1	20,0	0	1	20,0	0				5
JL23 : Palais (Lieu-dit le)	5	100,0										5
JL24 : Pascauds (Lieu-dit les)	7	87,5				1	12,5	0				8
JL25 : Pesselières (Village)	48	81,4	6	10,2	1	5	8,5	2				59
JL26 : Pontonne (Lieu-dit la)	0	0,0	1	100,0	1							1
JL28 : Saunière (Lieu-dit la)	4	100,0										4
JL29 : Vinéry (Lieu-dit)	11	64,7	5	29,4	2	1	5,9	1				17
Total et % sur 220 ménages	167	75,9	29	13,2	4	24	10,9	3				220

Répartition des ménages par lieu et type et nombre de générations

1891 -	1 géné	2 géné			3 géné		4 géné	Em- ployé	Pen- sion- naire
	Époux	E / En	E / Pa	E / Pen	E / Pa / En	E / En / Pen	E / Pa / En / Pen		
JL01 : Le Bourg	19	30	1	0	2	2	0	5	1
JL02 : Alouette (Lieu-dit l')	1	1							
JL04 : Bannie (Lieu-dit la)		1				1		2	
JL05 : Benelle (Lieu-dit)	3	7				3		3	
JL06 : Bréchières (Lieu-dit les)		1						1	
JL08 : Canatrie (Lieu-dit)		2							
JL09 : Chanteraine (Lieu-dit)	3	1						3	
JL10 : Chiron (Village)	8	10	1	1	1				
JL11 : Colins (Lieu-dit les)		1				1		2	
JL12 : Croix Saint Marc (Lieu-dit)	2	1							
JL13 : Faulin (Lieu-dit)	2	2				1		2	
JL14 : Foulon (Lieu-dit le)		1						1	
JL16 : Graveriot (Lieu-dit le)	1	2		1					
JL17 : Haut Boulet (Lieu-dit le)		1							
JL19 : Margots (Lieu-dit les)						1		1	
JL20 : Montpiton (Lieu-dit)	2					2		1	
JL21 : Moulin Blanc (Lieu-dit le)		1							
JL22 : Mourate (Lieu-dit la)	1	3				1			
JL23 : Palais (Lieu-dit le)	2	3							1
JL24 : Pascauds (Lieu-dit les)	4	3				1			
JL25 : Pesselières (Village)	20	31	2	1	5			11	
JL26 : Pontonne (Lieu-dit la)		1							
JL28 : Saunière (Lieu-dit la)	1	2	1					1	
JL29 : Vinéry (Lieu-dit)	4	10	2		1				
Total	70	115	7	3	9	13	0	33	2
Pourcentage sur 220 ménages	33,2	52,3	3,2	1,4	4,1	5,9		15,0	0,9
	33,2	56,8			10,0				

Abréviations :

Chef de famille : époux ou épouse ou veuf ou veuve

Enfant(s) : fils et/ou fille(s)

Petit(s) Enfant(s) : petit(s) fils et/ou petite(s) fille(s)

Parent(s) : père et/ou mère

1 géné : 1 génération

Époux = Homme (Chef) avec ou sans épouse, ou Femme (Chef)

2 géné : 2 générations

E / En = Époux / Enfant(s)

E / Pen = Époux / Petit(s) Enfant(s)

E / Pa = Époux / Parent(s)

3 géné : 3 générations

E / Pa / En = Époux / Parent(s) / Enfant(s)

E / En / Pen = Époux / Enfant(s) / Petit(s) Enfant(s)

E / En / Pa = Époux / Enfant(s) / Parent(s)

4 géné : 4 générations

E / Pa / En / Pen = Époux / Parent(s) / Enfant(s) / Petit(s) Enfant(s)

Employé : nombre de ménages ayant un ou des employés

Pensionnaire : nombre de ménages ayant un ou des pensionnaires (hommes ou femmes)

Répartition par type de personnes

1ère série :

H : Homme (Chef)	E : Épouse	F : Femme (Chef)	V : Veuve (Chef)	Vn : Veuve (non chef)
P : Père	M : Mère	Fs : Fils	Fel : Fille	Tot : Total

1891 -	H	E	F	V	Vn	P	M	Fs	Fe	Tot
JL01 : Le Bourg	44	35	10				1	35	32	157
JL02 : Alouette (Lieu-dit l')	2	1						2	2	7
JL04 : Bannie (Lieu-dit la)	2	2						1	2	7
JL05 : Benelle (Lieu-dit)	12	11	1					10	10	44
JL06 : Bréchières (Lieu-dit les)	1	1						1	1	4
JL08 : Canatrie (Lieu-dit)	2	2						1	1	6
JL09 : Chanteraine (Lieu-dit)	4	4						1		9
JL10 : Chiron (Village)	20	18	1				2	10	9	60
JL11 : Colins (Lieu-dit les)	1		1					2	1	5
JL12 : Croix Saint Marc (Lieu-dit)	2	1	1						1	5
JL13 : Faulin (Lieu-dit)	4	4	1						4	13
JL14 : Foulon (Lieu-dit le)	1	1						2	2	6
JL16 : Graveriot (Lieu-dit le)	4	3						4	1	12
JL17 : Haut Boulet (Lieu-dit le)	1	1						1	1	4
JL19 : Margots (Lieu-dit les)	1	1						2	1	5
JL20 : Montpiton (Lieu-dit)	3	2	1					1	1	8
JL21 : Moulin Blanc (Lieu-dit le)	1	1							1	3
JL22 : Mourate (Lieu-dit la)	4	3	1					3	3	14
JL23 : Palais (Lieu-dit le)	5	5						5	5	20
JL24 : Pascauds (Lieu-dit les)	7	7	1					5	5	25
JL25 : Pesselières (Village)	54	49	5			1	3	38	40	190
JL26 : Pontonne (Lieu-dit la)	1							2	2	5
JL28 : Saunière (Lieu-dit la)	4	4						1	2	11
JL29 : Vinéry (Lieu-dit)	16	11	1				1	12	15	56
Total	196	167	24	0	0	1	7	139	142	676
Sexe Masculin : Homme	196					1		139		336
Sexe Féminin: Femme		167	24	0	0		7		142	340

Pour 676 individus, soit 81,2 % de la population

Homme = 49,7 %,

Femme = 50,3 %

2ème série :

Bfs : Beau-fils	Bfe : Belle-fille	BP : Beau-père	BM : Belle-mère	BS : Belle-sœur
BF : Beau-frère	TA : Tante	Nv : Neveu	Nce : Nièce	Tot : Total

1891 -	Bts	Bfe	BP	BM	BS	BF	On	Nv	Nce	Tot
JL01 : Le Bourg		1		3					1	5
JL02 : Alouette (Lieu-dit l')										0
JL04 : Bannie (Lieu-dit la)										0
JL05 : Benelle (Lieu-dit)							1			1
JL06 : Bréchières (Lieu-dit les)							1			1
JL08 : Canatrie (Lieu-dit)	1									1
JL09 : Chanteraine (Lieu-dit)										0
JL10 : Chiron (Village)							1	1		2
JL11 : Colins (Lieu-dit les)		1								1
JL12 : Croix Saint Marc (Lieu-dit)										0
JL13 : Faulin (Lieu-dit)										0
JL14 : Foulon (Lieu-dit le)	1									1
JL16 : Graveriot (Lieu-dit le)	1									1
JL17 : Haut Boulet (Lieu-dit le)										0
JL19 : Margots (Lieu-dit les)										0
JL20 : Montpiton (Lieu-dit)										0
JL21 : Moulin Blanc (Lieu-dit le)										0
JL22 : Mourate (Lieu-dit la)										0
JL23 : Palais (Lieu-dit le)										0
JL24 : Pascauds (Lieu-dit les)										0
JL25 : Pesselières (Village)	1	1	2	1				1		6
JL26 : Pontonne (Lieu-dit la)										0
JL28 : Saunière (Lieu-dit la)				1						1
JL29 : Vinéry (Lieu-dit)			1	2						3
Total	4	3	3	7	0	0	3	2	1	23
Sexe Masculin : Homme	4		3				3	2		12
Sexe Féminin : Femme		3		7	0	0			1	11

Pour 23 individus, soit 2,8 % de la population

Homme = 52,2 %
Femme = 47,8 %

3ème série :

Fr = Frère	Sr = Sœur	Ge = Gendre	Pfs = Petit-fils	Pfe = Petit-fille
Eyé = Employé	Eye = Employée	PeH = Pensionnaire homme, Nourrisson	PeF = Pensionnaire femme, Nourrissonne	Tot : Total

1891 -	Fr	Sr	Ge	Pfs	Pfe	Eyé	Eye	PeH	PeF	Tot
JL01 : Le Bourg	1	4	1	1	1	13	6	1		28
JL02 : Alouette (Lieu-dit l')										0
JL04 : Bannie (Lieu-dit la)			1	1		2	1			5
JL05 : Benelle (Lieu-dit)			1	2	1	3	2			9
JL06 : Bréchières (Lieu-dit les)						2				2
JL08 : Canatrie (Lieu-dit)	1									1
JL09 : Chanteraine (Lieu-dit)						9	4			13
JL10 : Chiron (Village)		1			1					2
JL11 : Colins (Lieu-dit les)				1		5	4			10
JL12 : Croix Saint Marc (Lieu-dit)										0
JL13 : Faulin (Lieu-dit)			1		1	5	2			9
JL14 : Foulon (Lieu-dit le)						1				1
JL16 : Graveriot (Lieu-dit le)					1					1
JL17 : Haut Boulet (Lieu-dit le)						2	2			4
JL19 : Margots (Lieu-dit les)			1	1		2	1			5
JL20 : Montpiton (Lieu-dit)			1	1	1	3	1			7
JL21 : Moulin Blanc (Lieu-dit le)	1									1
JL22 : Mourate (Lieu-dit la)				1						1
JL23 : Palais (Lieu-dit le)								1		1
JL24 : Pascauds (Lieu-dit les)			1	2						3
JL25 : Pesselières (Village)				1		11	15			27
JL26 : Pontonne (Lieu-dit la)										0
JL28 : Saunière (Lieu-dit la)						2				2
JL29 : Vinéry (Lieu-dit)		1								1
Total	3	6	7	11	6	60	38	2		133
Sexe Masculin : Homme	3		7	11		60		2		83
Sexe Féminin : Femme		6			6		38			50

Pour 133 individus, soit 16 % de la population

Homme = 61,7 %
Femme = 38,3 %

Hors tableau :

JL22 : Mourate : Tante (1)

Tableau récapitulatif :

	Homme	Femme	Total	%
1ère série	336	340	676	81,2
2ème série	12	11	23	2,8
3ème série	83	50	133	16,0
Hors tableau		1	1	0,1
Total	431	402	833	100,0
Pourcentage %	51,7	48,3	100,0	

Représentation par sexe et génération :

H (1) : Homme (Chef)	F (2) : Épouse, Femme (Chef), Veuve	H (3) : Père, Beau-Père, Grand-père	F (3) : Mère, Belle-mère, Grand-mère
H (5) : Fils, Beau-fils, Petit-fils	F(6): Fille, Belle-fille, Petite-fille, arrière-petite-fille	H (7) : Beau-frère, Neveu, Frère, Gendre, Oncle, petit-neveu	F (8) : Belle-sœur, Tante, Nièce, Sœur, Petite-nièce
H (9) : Employé, Pensionnaire, nourrisson	F (10) : Employé, Pensionnaire (F), nourrisson (F)	H (11) : Totaux des Hommes	F (12) : Totaux des Femmes

1891 -	Famille								Hors famille		Totaux	
	Époux		Parents		Enfants		Reste famille					
	H (1)	F (2)	H (3)	F (4)	H (5)	F (6)	H (7)	F (8)	H (9)	F (10)	H (11)	F (12)
JL01 : Le Bourg	44	45	0	4	36	34	2	5	14	6	96	94
JL02 : Alouette	2	1	0	0	2	2	0	0	0	0	4	3
JL04 : Bannie	2	2	0	0	2	2	1	0	2	1	7	5
JL05 : Benelle	12	12	0	0	12	11	2	0	3	2	29	25
JL06 : Bréchières	1	1	0	0	1	1	1	0	2	0	5	2
JL08 : Canatrie	2	2	0	0	2	1	1	0	0	0	5	3
JL09 : Chanteraine	4	4	0	0	1	0	0	0	9	4	14	8
JL10 : Chiron	20	19	0	2	10	10	2	1	0	0	32	32
JL11 : Colins	1	1	0	0	3	2	0	0	5	4	9	7
JL12 : Croix Saint Marc	2	2	0	0	0	1	0	0	0	0	2	3
JL13 : Faulin	4	5	0	0	0	5	1	0	5	2	10	12
JL14 : Foulon	1	1	0	0	3	2	0	0	1	0	5	3
JL16 : Graveriot	4	3	0	0	5	2	0	0	0	0	9	5
JL17 : Haut Boulet	1	1	0	0	1	1	0	0	2	2	4	4
JL19 : Margots	1	1	0	0	3	1	1	0	2	1	7	3
JL20 : Montpiton	3	3	0	0	2	2	1	0	3	1	9	6
JL21 : Moulin Blanc	1	1	0	0	0	1	1	0	0	0	2	2
JL22 : Mourate	4	4	0	0	4	3	0	1	0	0	8	8
JL23 : Palais	5	5	0	0	5	5	0	0	1	0	11	10
JL24 : Pascauds	7	8	0	0	7	5	1	0	0	0	15	13
JL25 : Pesselières	54	54	3	4	40	41	1	0	11	15	109	114
JL26 : Pontonne	1	0	0	0	2	2	0	0	0	0	3	2
JL28 : Saunière	4	4	0	1	1	2	0	0	2	0	7	7
JL29 : Vinéry	16	12	1	3	12	15	0	1	0	0	29	31
Totaux	196	191	4	14	154	151	15	8	62	38	431	402
	387		18		305		23		100		833	
% total	46,5		2,2		36,6		2,8		12,0		100,0	

Répartition suivant l'âge

Utilisation des dates recherchées dans les actes d'état civil.

Âge	Année	F	H	H+F	H-F	Âge	Année	F	H	H+F	H-F
0	1891	2	3	5	1	38	1853	4	5	9	1
1	1890	2	11	13	9	39	1852	4	3	7	-1
2	1889	4	6	10	2	40	1851	5	3	8	-2
3	1888	8	8	16	0	41	1850	6	7	13	1
4	1887	8	10	18	2	42	1849	3	6	9	3
5	1886	8	4	12	-4	43	1848	4	4	8	0
6	1885	8	8	16	0	44	1847	8	3	11	-5
7	1884	10	10	20	0	45	1846	6	10	16	4
8	1883	10	5	15	-5	46	1845	5	3	8	-2
9	1882	6	12	18	6	47	1844	3	4	7	1
10	1881	10	15	25	5	48	1843	7	2	9	-5
11	1880	9	12	21	3	49	1842	2	4	6	2
12	1879	4	9	13	5	50	1841	4	7	11	3
13	1878	7	11	18	4	51	1840	5	8	13	3
14	1877	14	5	19	-9	52	1839	6	8	14	2
15	1876	9	10	19	1	53	1838	2	5	7	3
16	1875	13	4	17	-9	54	1837	1	4	5	3
17	1874	6	8	14	2	55	1836	6	2	8	-4
18	1873	5	8	13	3	56	1835	5	6	11	1
19	1872	4	6	10	2	57	1834	5	3	8	-2
20	1871	6	2	8	-4	58	1833	5	3	8	-2
21	1870	5	6	11	1	59	1832	3	4	7	1
22	1869	7	5	12	-2	60	1831	3		3	-3
23	1868	3	6	9	3	61	1830	10	7	17	-3
24	1867	4	2	6	-2	62	1829	5	6	11	1
25	1866	5	4	9	-1	63	1828	5	5	10	0
26	1865	7	6	13	-1	64	1827	1	3	4	2
27	1864	5	7	12	2	65	1826	6	4	10	-2
28	1863	3	4	7	1	66	1825	3	9	12	6
29	1862	6	8	14	2	67	1824	1	6	7	5
30	1861	9	4	13	-5	68	1823	3	5	8	2
31	1860	5	4	9	-1	69	1822	2	3	5	1
32	1859	7	8	15	1	70	1821	4		4	-4
33	1858	5	5	10	0	71	1820		1	1	1
34	1857	3	4	7	1	72	1819	6	3	9	-3
35	1856	6	7	13	1	73	1818	2	3	5	1
36	1855	5	6	11	1	74	1817	1	1	2	0
37	1854	3	5	8	2	75	1816	1	1	2	0

Âge	Année	F	H	H+F	H-F	Âge	Année	F	H	H+F	H-F
76	1815	2	2	4	0	81	1810	1		1	-1
77	1814	2	4	6	2	84	1807	1		1	-1
78	1813		1	1	1	85	1806		1	1	1
79	1812	1	3	4	2	91	1800		1	1	1
80	1811	2		2	-2	Total		402	431	833	29
						%		48,3	51,7	100,0	

Écart de date entre les relevés et les informations trouvées

Delta entre les années indiquées dans le recensement et les années trouvées dans les actes de l'état civil.

Delta	Nombre	0	+1	+2	+3
-9	1				
-8	2				
-5	2				
-4	6				
-3	3				
-2	10				
-1	9				
0	296	296			
1	437		742		
2	46			798	
3	5				806
4	3				
5	6				
7	1				
8	4				
10	2				
	833	296	742	798	806
	100	35,5	89,1	95,8	96,8

Liste des personnes ayant des dates à plus de trois années d'écart entre les dates du recensement et de l'état civil :

1891 - Lieu	Folio	Mai.	Mén	Ind.	Noms	Prénoms	Date	Delta	Code Individu
Pesselières	8	61	65	224	FERRAND	Valérie	50	-9	F185011.18116.FRV *
Chantereine	23	173	181	663	COMPAIN	François	33	-8	H186604.18174.CMF
Pontonne	28	210	219	829	FONTAINE	Augustine	11	-8	F188803.18051.FNA
Pesselières	12	87	92	351	DRAULT	Solange	68	-5	F182808.18132.DAS *
Pesselières	12	88	93	354	GOBIN	Marie Pauline	28	-5	F186801.18116.GBM *
Bourg	6	38	41	152	DUBOIS	Alexandrine	38	-4	F185712.18151.DBA *
Bourg	7	49	52	184	FROMION	Albertine	18	-4	F187706.18116.FOA
Pesselières	13	92	97	361	LEDOUX	Edmé	58	-4	H183705.18271.LDE *
Pesselières	13	99	104	384	LASNE	Alexandre	57	-4	H183804.18272.LSA *
Pesselières	14	107	113	413	MIGEON	Marie	70	-4	F182502.18094.MGM
Vinary	17	129	136	481	MILLÉRIOUX	Henri Bijou	63	-4	H183200.18116.MLH *
Chiron	15	117	123	445	MILLET	Marie	55	4	F183207.18151.MLM *
Montpiton	25	188	197	724	CARRÉ	Pierre Abel	50	4	H183703.18151.CRP *
Mourate	24	183	191	698	ROZÉ	Marie	34	4	F185309.18094.RZM *

1891 - Lieu	Folio	Mai.	Mén	Ind.	Noms	Prénoms	Date	Delta	Code Individu
Colins	24	184	192	704	PETIT	Alexandre	13	5	H187301.18104.PTA
Margots	27	206	215	792	MORIN	Pierre	67	5	H181903.18019.MRP
Pascauds	21	160	168	604	FARCET	Jeanne	76	5	F181000.18158.FRJ *
Pesselières	9	70	74	255	CHERRIER	Marie Joséphine	53	5	F183312.18116.CEM *
Pesselières	14	102	107	393	MILLET	Louise Victorine	40	5	F184610.18111.MLL
Saulnière	25	190	199	737	PINSON	Solange Véronique	40	5	F184606.18116.PNS *
Bourg	2	10	11	40	RAVEAU	Marie Célestine	32	7	F185212.18104.RVM *
Benelle	19	148	156	556	GÉDOUX	Marie Amélie	18	8	F186506.18090.GDM
Pesselières	11	81	85	305	MOUDURIER	Marie	76	8	F180704.18019.MUM *
Pesselières	11	82	86	307	TERNAY	Appoline	68	8	F181500.57463.TRA *
Pesselières	12	88	93	355	CROCHET	Marceline Andrée	2	8	F188103.18116.COM
Bourg	6	47	50	178	FRELAT	Marie Geneviève	60	10	F182110.18104.FEM *
Chiron	16	121	127	458	MALLET	Marie Rosalie	51	10	F183007.18019.MLM *

Répartition des enfants scolarisés :

Âge(s)	F	H	Total	%
5	8	4	12	8,6
6	8	8	16	11,4
7	10	10	20	14,3
8	10	5	15	10,7
9	6	12	18	12,9
10	10	15	25	17,9
11	9	12	21	15,0
12	4	9	13	9,3
Total	65	75	140	100
%	46,4	53,6	100,0	

140 enfants sont scolarisables à l'école primaire jusqu'au Certificat d'Études.
1 instituteur et 2 institutrices.

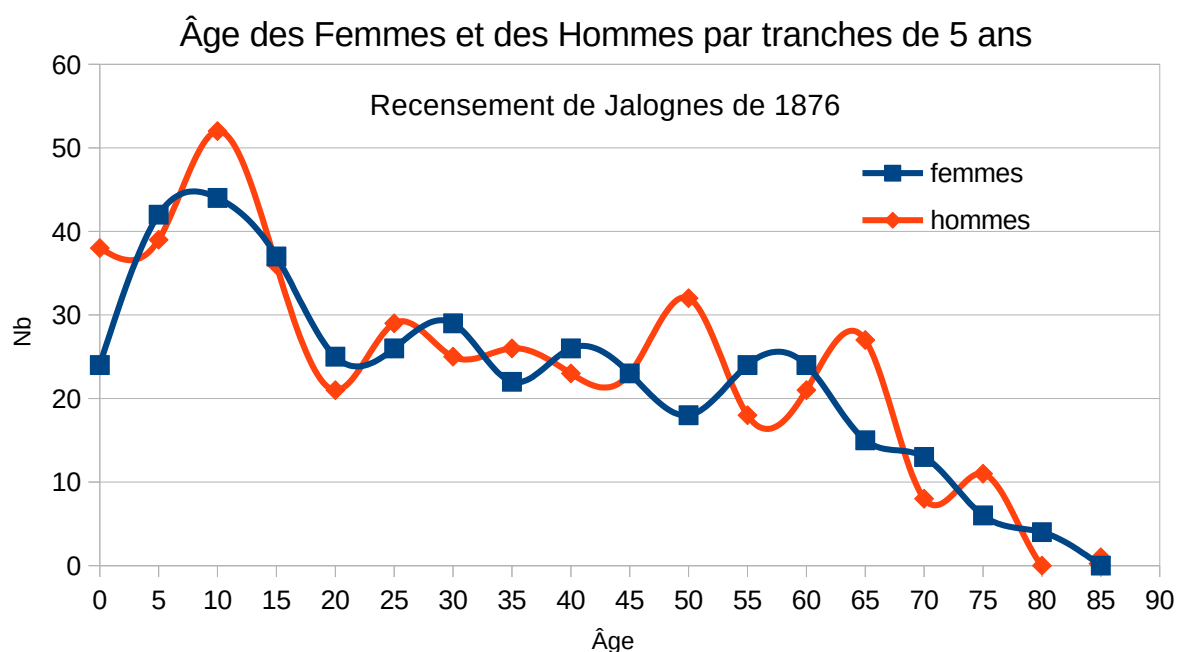
Mois de naissance :

Utilisation des dates recherchées dans les actes d'état civil.

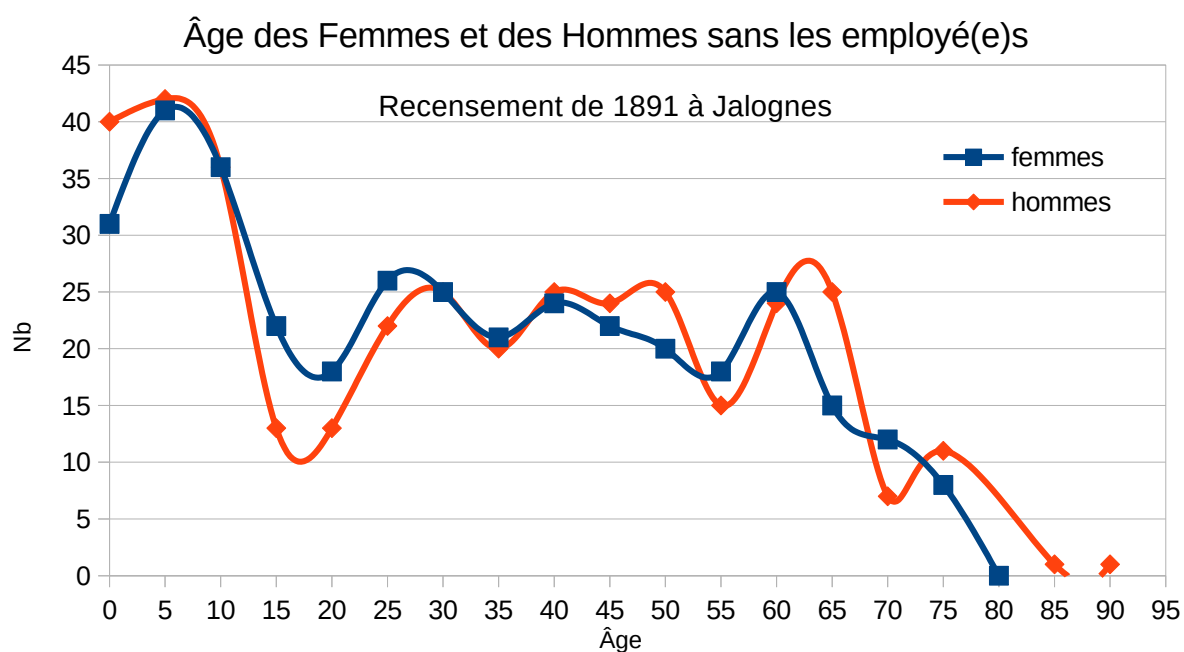
Mois	F	%	H	%	HF	%
Sans date	22	0,5	22	0,5	44	5,3
Janvier	30	0,5	25	0,5	55	6,6
Février	25	0,5	29	0,5	54	6,5
Mars	36	0,5	38	0,5	74	8,9
Avril	36	0,5	41	0,5	77	9,2
Mai	36	0,5	31	0,5	67	8,0
Juin	26	0,5	30	0,5	56	6,7
Juillet	26	0,5	28	0,5	54	6,5
Août	34	0,5	40	0,5	74	8,9
Septembre	27	0,5	32	0,5	59	7,1
Octobre	30	0,5	36	0,5	66	7,9
Novembre	29	0,5	35	0,5	64	7,7
Décembre	45	0,5	44	0,5	89	10,7
Total, %	402	0,5	431	0,5	833	100,0

Répartition des âges par tranches de 5 ans :

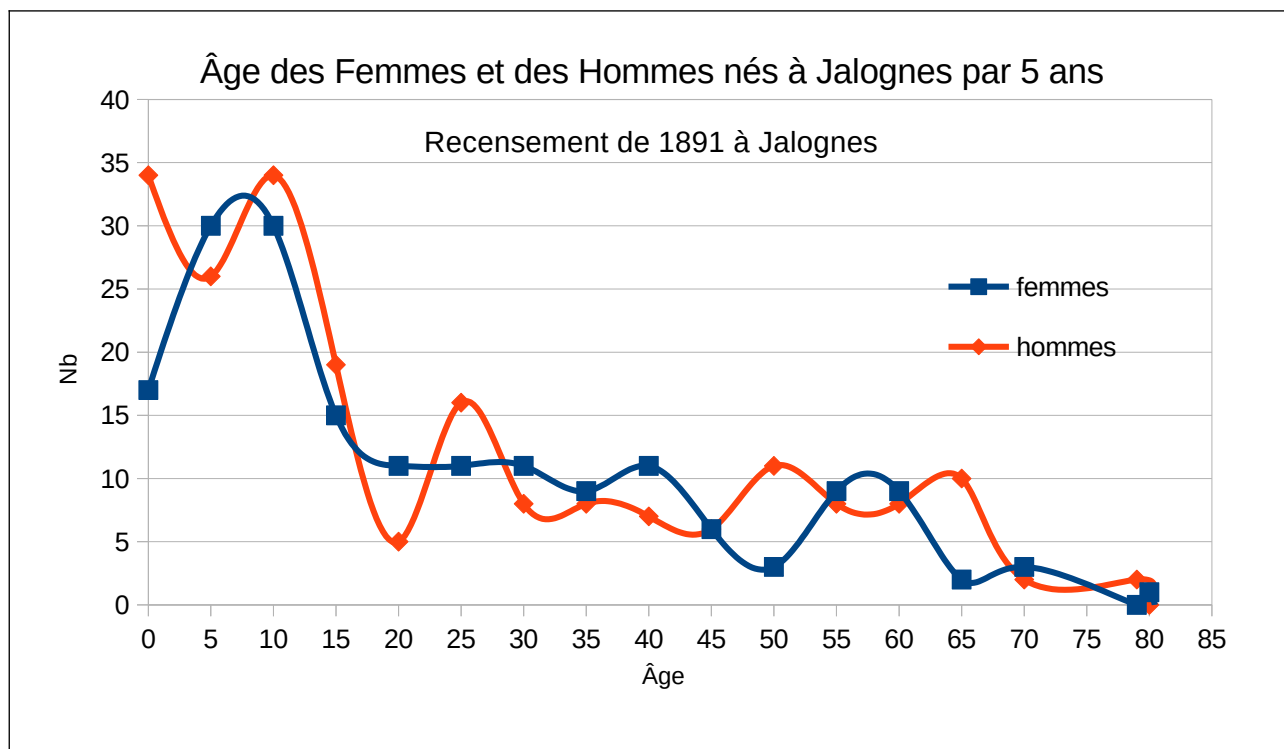
Tranche d'années		Tranche d'âges		Nombre d'individus			Pourcentage population		
Année min	Année max	âge Min	Âge Max	Nb F	Nb H	Nb F+H	%	cumul	cumul inverse
1887	1891	0	4	24	38	62	7,4	7,4	100,0
1882	1886	5	9	42	39	81	9,7	17,2	92,6
1877	1881	10	14	44	52	96	11,5	28,7	82,8
1872	1876	15	19	37	36	73	8,8	37,5	71,3
1867	1871	20	24	25	21	46	5,5	43,0	62,5
1862	1866	25	29	26	29	55	6,6	49,6	57,0
1857	1861	30	34	29	25	54	6,5	56,1	50,4
1852	1856	35	39	22	26	48	5,8	61,8	43,9
1847	1851	40	44	26	23	49	5,9	67,7	38,2
1842	1846	45	49	23	23	46	5,5	73,2	32,3
1837	1841	50	54	18	32	50	6,0	79,2	26,8
1832	1836	55	59	24	18	42	5,0	84,3	20,8
1827	1831	60	64	24	21	45	5,4	89,7	15,7
1822	1826	65	69	15	27	42	5,0	94,7	10,3
1817	1821	70	74	13	8	21	2,5	97,2	5,3
1812	1816	75	79	6	11	17	2,0	99,3	2,8
1807	1811	80	84	4	0	4	0,5	99,8	0,7
1802	1806	85	85	0	1	1	0,1	99,9	0,2
1797	1801	90	95	0	1	1	0,1	100,0	0,1
Total				402	431	833	100,0		0,0



Courbe lissée obtenue en sommant sur 5 ans les âges et en prenant l'année inférieure.



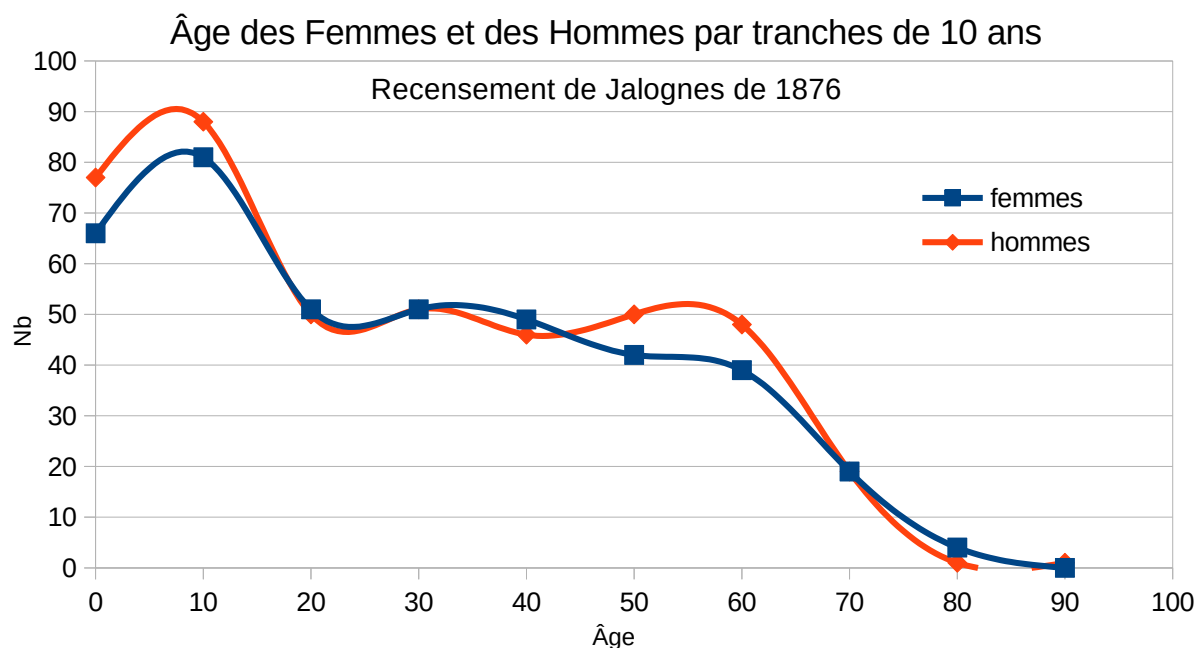
Employé HF : âge moyen 22,7 ans, Employés H : âge moyen 23,0 ans, Employées F : 22,5 ans



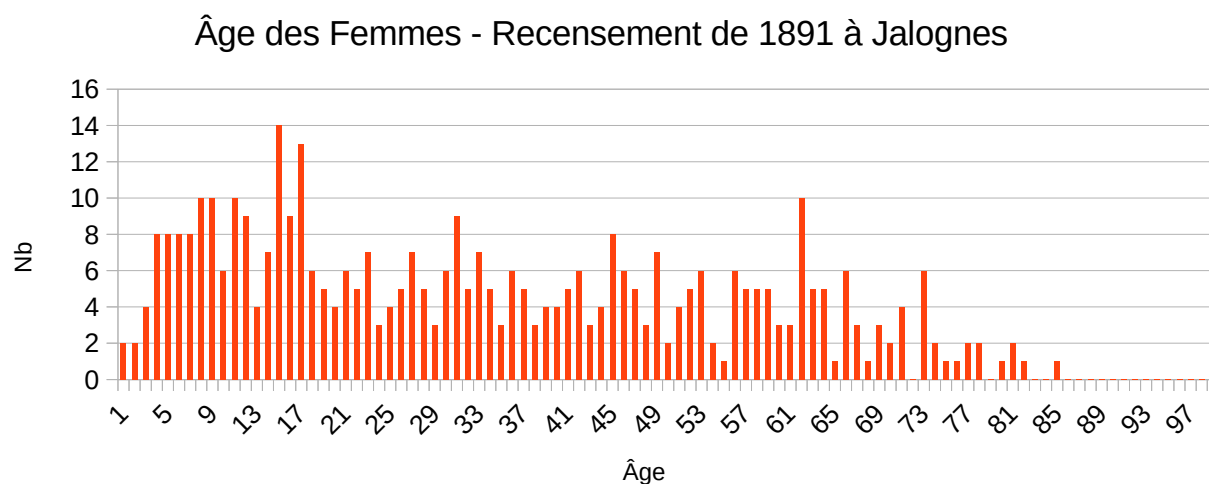
Répartition des âges par décade de tous les individus :

Utilisation des dates recherchées dans les actes d'état civil.

Âge		Année		Femmes		Hommes		H + F	% Total	% Cumul	%Cumul inverse
Min.	Max.	Min.	Max.	Nb.	%	Nb	%	Nb			
0	9	1882	1891	66	46,2	77	53,8	143	17,2	17,2	100,0
10	19	1872	1881	81	47,9	88	52,1	169	20,3	37,5	82,8
20	29	1862	1871	51	50,5	50	49,5	101	12,1	49,6	62,5
30	39	1852	1861	51	50,0	51	50,0	102	12,2	61,8	50,4
40	49	1842	1851	49	51,6	46	48,4	95	11,4	73,2	38,2
50	59	1832	1841	42	45,7	50	54,3	92	11,0	84,3	26,8
60	69	1822	1831	39	44,8	48	55,2	87	10,4	94,7	15,7
70	79	1812	1821	19	50,0	19	50,0	38	4,6	99,3	5,3
80	89	1802	1811	4	80,0	1	20,0	5	0,6	99,9	0,7
90	99	1792	1801	0	0,0	1	100,0	1	0,1	100,0	0,1
Total				402		431		833			

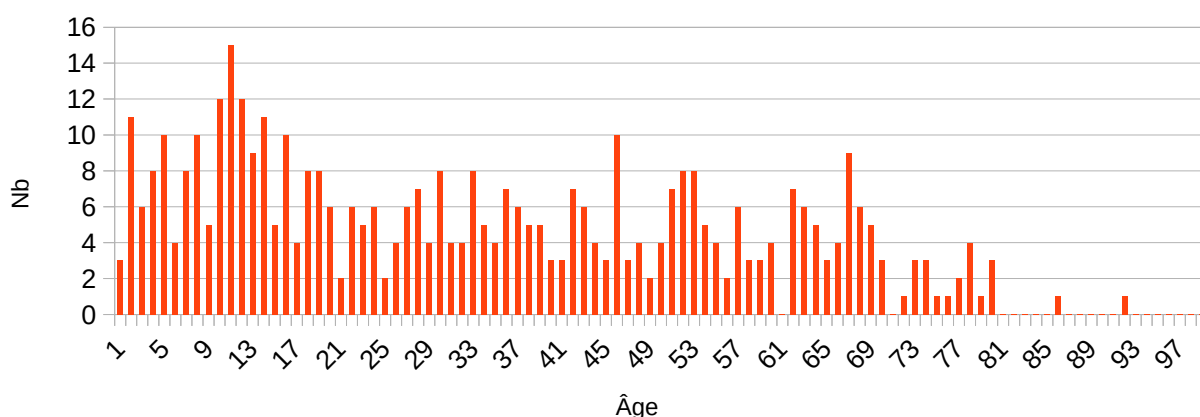


Courbe lissée obtenue en sommant sur 10 ans les âges et en prenant l'année inférieure.



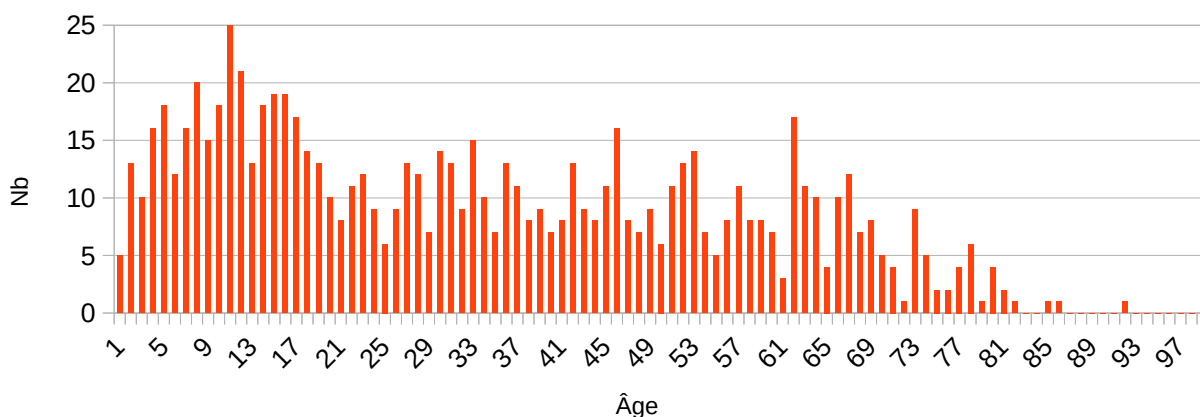
Moyenne : 32,6 ans, Écart-type: 21,6

Âge des Hommes - Recensement de 1891 à Jalognes



Moyenne : 32,5 ans, Écart-type : 22,4

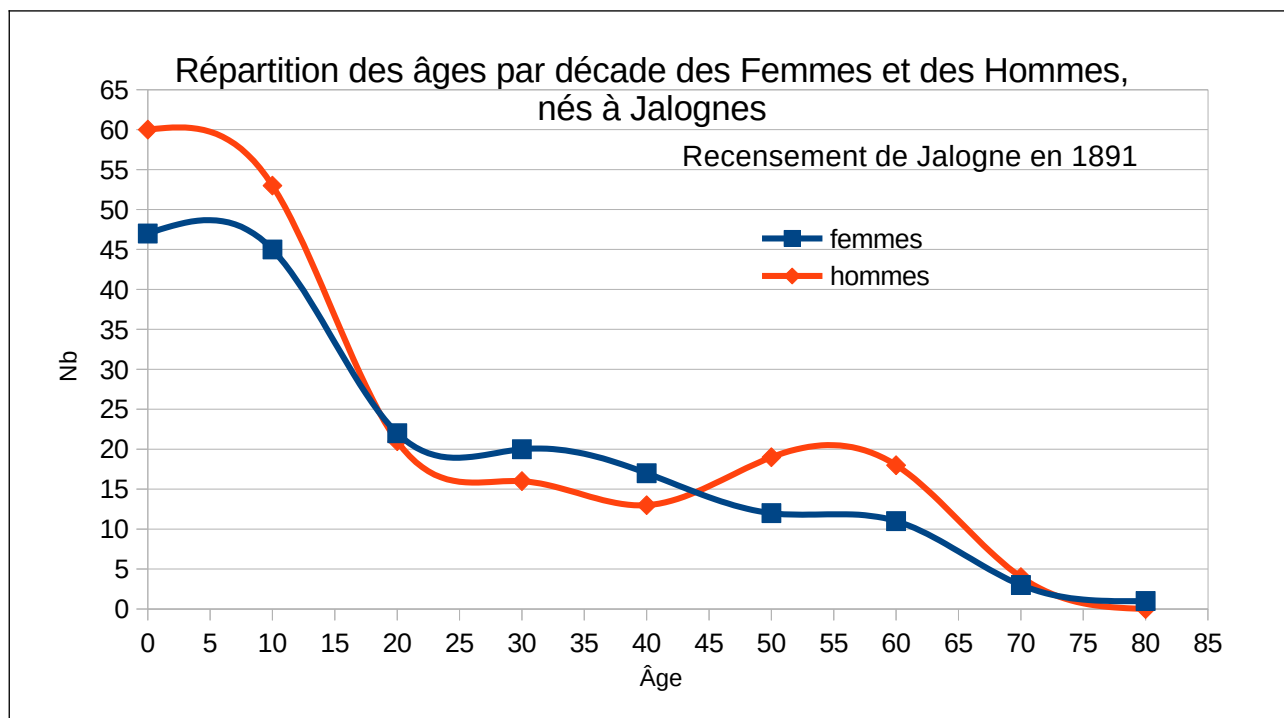
Âge de la population - recensement de 1891 à Jalognes



Moyenne : 32,6 ans, Écart-type : 22,0

Répartition des âges par décade des individus nés à Jalognes :

Âge		Année		Femmes		Hommes		H + F	% Total	% Cumul	%Cumul inverse
Min.	Max.	Min.	Max.	Nb.	%	Nb	%	Nb			
0	9	1882	1891	47	43,9	60	56,1	107	28,0	28,0	100,0
10	19	1872	1881	45	45,9	53	54,1	98	25,7	53,7	72,0
20	29	1862	1871	22	51,2	21	48,8	43	11,3	64,9	46,3
30	39	1852	1861	20	55,6	16	44,4	36	9,4	74,3	35,1
40	49	1842	1851	17	56,7	13	43,3	30	7,9	82,2	25,7
50	59	1832	1841	12	38,7	19	61,3	31	8,1	90,3	17,8
60	69	1822	1831	11	37,9	18	62,1	29	7,6	97,9	9,7
70	79	1812	1821	3	42,9	4	57,1	7	1,8	99,7	2,1
80	89	1802	1811	1	100,0	0	0,0	1	0,3	100,0	0,3
Total / %				178	46,6	204	53,4	382			



Les moyennes d'âge

1891	Hommes		Femmes		Hommes + Femmes	
	Jalognes	Tous	Jalognes	Tous	Jalognes	Tous
Né(e) à	Jalognes	Tous	Jalognes	Tous	Jalognes	Tous
Nombre d'individu	204	431	178	402	382	833
Moyenne d'âge (ans)	25,1	32,5	24,9	32,6	25,0	32,6
Écart-type	21,5	22,4	19,7	21,6	20,7	22,0

1891 - Âge des Femmes Date Naissance	Âge Min		Âge Max		Âge Moyen		Nb d'ind.		Âge < 16 ans		Âge > 55 ans	
		Née en		Née en	x ans	Ec.T.	Nb	%	Nb	%	Nb	%
JL01 : Le Bourg	5m	1891	79	1812	33,0	22,6	94	49,5	28	29,8	22	23,4
JL02 : Alouette	5	1886	31	1860	14,3	14,5	3	42,9	2	66,7		
JL04 : Bannie	7	1884	54	1837	25,8	179,0	5	41,7	2	40,0		
JL05 : Benelle	4	1887	65	1826	31,4	20,1	25	46,3	8	32,0	3	12,0
JL06 : Bréchières	15	1876	43	1848	29,0	19,8	2	28,6	1	50,0		
JL08 : Canatrie	19	1872	58	1833	40,0	19,7	3	37,5			1	33,3
JL09 : Chanteraine	15	1876	70	1821	37,9	22,2	8	36,4	1	12,5	3	37,5
JL10 : Chiron	1	1890	71	1820	37,1	22,6	32	50,0	7	21,9	8	25,0
JL11 : Colins	13	1878	73	1818	30,9	21,6	7	43,7	2	28,6	1	14,3
JL12 : Croix Saint Marc	21	1870	60	1831	43,7	20,3	3	60,0			2	33,3
JL13 : Faulin	2m	1891	70	1821	19,2	23,6	12	54,5	3	25,0	3	25,0
JL14 : Foulon	7	1884	39	1852	20,0	16,8	3	37,5	2	66,7		
JL16 : Graveriot	3	1888	55	1836	27,0	20,1	5	35,7	2	40,0		
JL17 : Haut Boulet	13	1878	56	1835	19,2	4,0	4	50,0	1	25,0	1	25,0
JL19 : Margots	16	1875	61	1830	35,3	23,2	3	30,0	1	33,3	1	33,3
JL20 : Montpiton	1	1890	47	1844	25,7	15,8	6	40	1,0	16,7		
JL21 : Moulin Blanc	20	1871	45	1846	32,2	17,7	2	50,0				
JL22 : Mourate	2	1889	78	1813	39,7	29,0	8	50,0	3	37,5	2	25,0
JL23 : Palais	7	1884	65	1826	26,2	18,5	10	47,6	5	50,0	1	10,0
JL24 : Pascauds	6	1885	76	1815	38,3	24,5	13	46,4	4	30,8	3	23,1
JL25 : Pesselières	3m	1891	76	1815	29,3	21,1	114	51,1	41	36,0	14	12,3
JL26 : Pontonne	11	1880	21	1870	16	7,1	2	40,0	1	50		
JL28 : Saunière	19	1872	79	1812	48,4	21,7	7	50,0			3	42,9
JL29 : Vinéry	2	1889	77	1814	31,0	22,9	31	51,7	13	41,9	5	16,1
Total	2m	1891	79	1812	32,6	21,6	402	48,3	128	31,8	73	18,1

1891 - Âge des hommes Date Naissance	Âge Min		Âge Max		Âge Moyen		Nb d'ind.		Âge < 16 ans		Âge > 55 ans	
		Né en		Né en	X ans	Ec.T.	Nb	%	Nb	%	Nb	%
JL01 : Le Bourg	1	1890	79	1812	30,9	22,1	96	50,5	30	31,2	16	16,7
JL02 : Alouette	1	1890	77	1814	29,7	35,5	4	57,1	2	50,0	1	0,0
JL04 : Bannie	3m	1891	61	1830	29,0	21,1	7	58,3	3	42,9	1	14,3
JL05 : Benelle	1m	1891	85	1806	33,1	22,7	29	53,7	7	24,1	5	17,2
JL06 : Bréchières	11	1880	65	1826	30,4	23,1	5	71,4	2	40,0	1	50,0
JL08 : Canatrie	9	1882	74	1817	47,0	30,5	5	62,5	1	20,0	3	60,0
JL09 : Chanteraine	5	1886	75	1816	37,6	21,8	14	63,6	2	14,3	4	28,6
JL10 : Chiron	6m	1891	73	1818	38,0	23,8	32	50,0	9	28,1	10	31,2
JL11 : Colins	6	1885	68	1823	25,8	18,2	9	56,3	3	33,3	1	11,1
JL12 : Croix Saint Marc	45	1846	60	1831	52,5	10,6	2	40,0			1	50,0
JL13 : Faulin	13	1878	78	1813	33,4	22,4	10	45,5	3	30,0	2	20,0
JL14 : Foulon	11	1880	49	1842	22,2	15,5	5	62,5	2	40,0		
JL16 : Graveriot	8m	1891	75	1816	26,4	28,7	9	64,3	5	55,6	2	22,2
JL17 : Haut Boulet	15	1876	61	1830	30,5	20,7	4	50,0	1	25,0	1	25,0
JL19 : Margots	3	1888	67	1824	26,1	20,3	7	70,0			1	14,3
JL20 : Montpiton	1	1890	52	1839	25,8	16,6	9	60,0	3	33,3		
JL21 : Moulin Blanc	55	1836	58	1833	56,5	2,1	2	50,0			1	50,0
JL22 : Mourate	4	1887	66	1825	34,5	24,7	8	50,0	3	37,5	2	25,0
JL23 : Palais	1	1890	68	1823	22,7	21,9	11	52,4	6	54,5	1	9,1
JL24 : Pascauds	4	1887	68	1823	32,5	24,6	15	53,6	6	40	3	20
JL25 : Pesselières	2m	1891	91	1800	30,8	22,4	109	44,9	41	37,6	15	13,8
JL26 : Pontonne	14	1877	53	1838	28,0	21,7	3	1,0	1	33,3		
JL28 : Saunière	14	1877	69	1822	39,6	23,8	7	50,0	2	28,6	3	42,9
JL29 : Vinéry	1	1890	77	1814	33,7	22,4	29	48,3	10	34,5	6	20,7
Total	2m	1891	91	1800	32,5	22,4	431	51,7	142	32,9	80	18,6

1891 - Âge des Femmes et Hommes Date Naissance	Âge Min		Âge Max		Âge Moyen		Nb d'ind.	Âge < 16 ans		Âge > 55 ans		Ecart-max
		Né en	X ans	Né en	X ans	Ec.T.	Nb	Nb	%	Nb	%	
JL01 : Le Bourg	5m	1891	79	1812	31,9	22,3	190	58	30,5	38	20,0	75
JL02 : Alouette	1	1890	77	1814	23,1	22,7	7	4	57,1	1	14,3	36
JL04 : Bannie	3m	1891	61	1830	21,7	19,0	12	5	41,7	1	8,3	61
JL05 : Benelle	1m	1891	85	1806	32,3	21,3	54	15	27,8	8	14,8	53
JL06 : Bréchières	11	180	65	1826	30,0	20,6	7	3	42,9	1	14,3	32
JL08 : Canatrie	9	1882	74	1817	44,4	25,6	8	1	12,5	4	50,0	65
JL09 : Chanteraine	5	1886	75	1816	37,6	21,4	22	3	13,6	7	31,8	63
JL10 : Chiron	6m	1891	73	1818	37,5	23,0	64	16	25,0	18	28,1	64
JL11 : Colins	6	1885	73	1818	28,0	19,2	16	5	31,2	2	12,5	62
JL12 : Croix Saint Marc	21	1870	60	1831	47,2	16,0	5			2	40,0	39
JL13 : Faulin	2m	1891	78	1813	31,1	22,6	22	6	27,3	5	22,7	58
JL14 : Foulon	7	1884	49	1842	21,4	14,8	8	4	50,0			42
JL16 : Graveriot	8m	1891	75	1816	26,6	25,1	14	7	50,0	2	14,3	62
JL17 : Haut Boulet	13	1878	61	1830	29,6	18,5	8	2	25,0	2	25,0	48
JL19 : Margots	3	1888	67	1824	28,9	20,3	10	1	10,0	2	20,0	64
JL20 : Montpiton	1	1890	52	1839	25,7	15,7	15	4	26,7			51
JL21 : Moulin Blanc	20	1871	58	1833	44,5	17,3	4			1	25,0	38
JL22 : Mourate	2	1889	78	1813	37,1	26,1	16	6	37,5	4	25,0	67
JL23 : Palais	1	1890	68	1823	24,4	19,9	21	11	52,4	2	9,5	40
JL24 : Pascauds	4	1887	76	1815	35,2	24,3	28	10	35,7	6	21,4	64
JL25 : Pesselières	2m	1891	91	1800	30,0	21,3	223	82	36,8	29	13,0	75
JL26 : Pontonne	11	1880	53	1838	23,2	17,1	5	2	40,0			42
JL28 : Saunière	14	1877	79	1812	44,0	22,4	14	2	14,3	6	42,9	55
JL29 : Vinéry	1	1890	77	1814	32,3	22,5	60	23	38,3	11	18,3	65
Total	2m	1891	91	1800	32,6	22	833	270	32,4	152	18,2	75

Répartition suivant le lieu de naissance

Répartition dans le Cher

Le lieu de Naissance avec comme département le Cher représente 798 individus sur 833 individus, soit 95,8 %, réparti sur 67 communes.

Pour le lieu de Naissance, la commune de Jalognes représente 382 individus sur 798 individus du Cher, soit 49,9 %.

Nb : Nombre de naissance dans cette commune.

F : de sexe féminin, H : de sexe masculin

% Cher : pourcentage des naissances des homme et des femmes de la commune par rapport à celle du Cher.

% Total : pourcentage des naissances des homme et des femmes de la commune par rapport aux individus du recensement.

Commune du Cher	F	H	F + H	% Cher	% Total
Cher (le) (18000)	8	8	16	2,0	1,9
Aix-d'Angillon (les) (18003)	1	3	4	0,5	0,5
Assigny (18014)	1		1	0,1	0,1
Aubinges (18016)	2		2	0,3	0,2
Azy (18019)	13	18	31	3,9	3,7
Boulleret (18032)		1	1	0,1	0,1
Bourges (18033)	1		1	0,1	0,1
Brécly (18035)	2	5	7	0,9	0,8
Bué (18039)		2	2	0,3	0,2
Chapelle-Montlinard (la) (18049)		1	1	0,1	0,1
Chapelotte (la) (18051)	1		1	0,1	0,1
Charentonnay (18053)		4	4	0,5	0,5
Chassy (18056)	1		1	0,1	0,1
Châteauneuf-sur-Cher (18058)		1	1	0,1	0,1
Chaumoux-Marcilly (18061)	2	2	4	0,5	0,5
Couargues (18074)	3	2	5	0,6	0,6
Couy (18077)	2	1	3	0,4	0,4
Crézancy-en-Sancerre (18079)	19	27	46	5,8	5,5
Étréchy (18090)	4	5	9	1,1	1,1
Farges-en-Septaine (18092)	2		2	0,3	0,2
Feux (18094)	24	18	42	5,3	5,0
Gardefort (18098)	13	13	26	3,3	3,1
Groises (18104)	20	9	29	3,6	3,5
Gron (18105)	2	4	6	0,8	0,7
Guerche-sur-l'Aubois (la) (18108)		1	1	0,1	0,1
Henrichemont (18109)	1		1	0,1	0,1
Herry (18110)	7	4	11	1,4	1,3
Humbligny (18111)	3	1	4	0,5	0,5
Ids-Saint-Roch (18112)		1	1	0,1	0,1
Ivoy-le-Pré (18115)	1		1	0,1	0,1
Jalognes (18116)	178	204	382	47,9	45,9
Jussy-le-Chaudrier (18120)	2	3	5	0,6	0,6

Commune du Cher	F	H	F + H	% Cher	% Total
Léré (18125)	2		2	0,3	0,2
Lugny-Champagne (18132)	7	3	10	1,3	1,2
Menetou-Râtel (18144)	4	1	5	0,6	0,6
Menetou-Salon (18145)	1		1	0,1	0,1
Méry-ès-Bois (18149)	1		1	0,1	0,1
Montigny (18151)	15	10	25	3,1	3,0
Morogues (18156)	1		1	0,1	0,1
Moulins-sur-Yèvre (18158)	1		1	0,1	0,1
Neuilly-en-Sancerre (18162)		1	1	0,1	0,1
Neuvy-Deux-Clochers (18163)	3	4	7	0,9	0,8
Noyer (le) (18168)	1		1	0,1	0,1
Osmoy (18174)		1	1	0,1	0,1
Ourouer-les-Bourdelins (18175)	2		2	0,3	0,2
Parassy (18176)		1	1	0,1	0,1
Quantilly (18189)		1	1	0,1	0,1
Rians (18194)	1		1	0,1	0,1
Saint-Bouize (18200)	1	2	3	0,4	0,4
Sainte-Gemme-en-Sancerrois (18208)		1	1	0,1	0,1
Saint-Germain-du-Puy (18213)	1		1	0,1	0,1
Saint-Léger-le-Petit (18220)		1	1	0,1	0,1
Saint-Martin-des-Champs (18224)	1	1	2	0,3	0,2
Saint-Palais (18229)		1	1	0,1	0,1
Sainte-Solange (18235)	1	1	2	0,3	0,2
Saligny-le-Vif (18239)		1	1	0,1	0,1
Sancergues (18240)	1	2	3	0,4	0,4
Sancerre (18241)		1	1	0,1	0,1
Savigny-en-Sancerre (18246)		2	2	0,3	0,2
Sens-Beaujeu (18249)	5	3	8	1,0	1,0
Sévry (18251)		1	1	0,1	0,1
Soulangis (18253)	1		1	0,1	0,1
Thauvenay (18262)		2	2	0,3	0,2
Vasselay (18271)		1	1	0,1	0,1
Veaugues (18272)	12	28	40	5,0	4,8
Vignoux-sous-les-Aix (18280)		1	1	0,1	0,1
Vinon (18287)	9	5	14	1,8	1,7
	384	414	798	100,0	95,8

Canton de Sancerre (définition avant 2015):

Le canton de Sancerre est composé de : Sancerre, Bannay, Bué, Couargues, Crézancy-en-Sancerre, Feux, Gardafort, Ja-lognes, Menetou-Râtel, Ménétréol-sous-Sancerre, Saint-Bouize, Saint-Satur, Sens-Beaujeu, Sury-en-Vaux, Thauvenay, Veaugues, Verdigny, Vinon : $1 + 0 + 2 + 5 + 46 + 42 + 26 + 382 + 5 + 0 + 3 + 0 + 8 + 0 + 2 + 40 + 0 + 14 = 576$ individus sur 833 individus soit 69,1 % de la population totale.

Répartition dans les autres départements

Le lieu de Naissance avec comme département un autre département ou pays représente 35 individus sur 833 soit 4,2%, réparti sur 16 communes, ou 10 départements et des lieux inconnus, et trois pays étrangers.

1891	Autres départements	F	H	F + H	% A. D
Inconnu (00)	Inconnu (00000)	6	6	12	34,3
Allier (03)	Pierrefitte-sur-Loire (03207)		1	1	2,9
Aube (10)	Champignol-lez-Mondeville (10076)	1		1	2,9
	Troyes (10387)	1		1	2,9
Creuse (23)	Moutier-Rozeille (23140)	1		1	2,9
Loiret (45)	Coudray (45106)		1	1	2,9
Haute-Marne	Langres (52269)		1	1	2,9
Moselle (57)	Metz (57463)	1		1	2,9
Nièvre (58)	Druy-Parigny (58105)	1		1	2,9
	Limon (58143)		1	1	2,9
	Nevers (58194)		1	1	2,9
	Trois-Vèvres (58297)	2	3	5	14,3
Saône-et-Loire	Verdun-sur-le-Doubs (71566)	1		1	2,9
Paris (75)	Paris 6e (75006)	1		1	2,9
	Paris 17e (75017)		1	1	2,9
	Paris 18e (75018)		1	1	2,9
Seine-Maritime (76)	Ingouville (76375)		1	1	2,9
Pays étrangers (99)	Suisse (99140)	1		1	2,9
	Algérie (99352)	1		1	2,9
	U.S.A. (99404)	1		1	2,9
Total		39	27	66	100,0

1891 -	Jalognes		Cher sans Jalognes		Nièvre		Région Parisienne		Autres		Total	
	Nb	%	Nb	%	Nb	%	Nb	%	Nb	%	Nb	%
JL01 : Le Bourg	118	62,1	67	35,3					5	2,6	190	22,8
JL02 : Alouette	4	57,1	3	42,9							7	0,8
JL04 : Bannie	3	25,0	9	75,0							12	1,4
JL05 : Benelle	26	48,1	26	48,1			1	1,9	1	1,9	54	6,5
JL06 : Bréchières	2	28,6	5	71,4							7	0,8
JL08 : Canatrie	4	50,0	4	50,0							8	1,0
JL09 : Chanteraine	2	9,1	16	72,7					4	18,2	22	2,6
JL10 : Chiron	30	46,9	34	53,1							64	7,7
JL11 : Colins	7	43,7	9	56,3							16	1,9
JL12 : Croix Saint Marc	3	60,0	2	40,0							5	0,6
JL13 : Faulin	9	40,9	11	50,0					2	9,1	22	2,6
JL14 : Foulon	1	12,5	7	87,5							8	1,0
JL16 : Graveriot	8	57,1	5	35,7					1	7,1	14	1,7
JL17 : Haut Boulet	2	25,0	6	75,0							8	1,0
JL19 : Margots	4	40,0	6	60,0							10	1,2
JL20 : Montpiton	7	46,7	5	33,3					3	20,0	15	1,8
JL21 : Moulin Blanc			4	100,0							4	0,5
JL22 : Mourate	6	37,5	10	62,5							16	1,9
JL23 : Palais	11	52,4	9	42,9			1	4,8			21	2,5
JL24 : Pascauds	8	28,6	20	71,4							28	3,4
JL25 : Pesselières	100	44,8	108	48,4	7	3,1	1	0,4	7	3,1	223	26,8
JL26 : Pontonne			5	100,0							5	0,6
JL28 : Saunière	10	71,4	4	28,6							14	1,7
JL29 : Vinéry	17	28,3	41	68,3	1	1,7			1	1,7	60	7,2
Total	382	45,9	416	49,9	8	1,0	3	0,4	24	2,9	833	100,0

Répartitions par professions

Professions par ordre alphabétique

589 individus ont une profession sur 833 individus soit 70,7 %. 70 professions.

Profession(s)	Nb	%	Profession(s)	Nb	%
Aubergiste	12	2,0	Jardinière	1	0,2
Basse courrier	2	0,3	Journalier	66	11,2
Basse courrière	2	0,3	Journalière	64	10,9
Bonne	1	0,2	Lingère	6	1,0
Boucher	1	0,2	Maçon	2	0,3
Bouchère	1	0,2	Maître maçon	1	0,2
Boulangier	1	0,2	Manoeuvre	4	0,7
Boulangère	1	0,2	Marchand de volailles	1	0,2
Cantonnier	4	0,7	Marchand rouennier	1	0,2
Charron	5	0,8	Marchande de volailles	1	0,2
Chiffonnier	1	0,2	Marchande rouennière	2	0,3
Cocher	3	0,5	Maréchal Ferrant	6	1,0
Cordonnier	2	0,3	Ménagère	37	6,3
Cordonnière	1	0,2	Ménétrier	3	0,5
Couturière	8	1,4	Ménétrière	2	0,3
Couvreur	3	0,5	Menuisier	2	0,3
Cuisinière	1	0,2	Métayer	3	0,5
Cultivateur	44	7,5	Métayère	2	0,3
Cultivatrice	38	6,5	Meunier	3	0,5
Desservant	1	0,2	Meunière	3	0,5
Domestique	83	14,1	Nourrice	1	0,2
Épicier	2	0,3	Ouvrier boulanger	2	0,3
Épicière	2	0,3	Ouvrier maçon	3	0,5
Femme de chambre	4	0,7	Propriétaire	44	7,5
Fendeur	2	0,3	Rentier	9	1,5
Fermier	31	5,3	Rentière	11	1,9
Fermière	21	3,6	Sabotier	4	0,7
Garçon épicier	1	0,2	Sabotière	3	0,5
Garde champêtre	1	0,2	Scieur de long	1	0,2
Garde particulier	2	0,3	Tailleur d'habits	2	0,3
Grainetier	2	0,3	Tisserand	3	0,5
Grainetière	1	0,2	Tisserande	2	0,3
Instituteur	1	0,2	Valet de chambre	1	0,2
Institutrice	2	0,3	Vigneron	2	0,3
Jardinier	2	0,3	Vigneronne	2	0,3
			Total	589	100,0

Les principaux métiers sont :

Les journaliers, journalières, cultivateur, cultivatrice, fermier, fermière, domestique, propriétaire, métayer, métayère : 66 + 64 + 44 + 38 + 31 + 21 + 83 + 44 + 3 + 2 = 396 individus soit 67,2 % des professions

Les individus sans profession

Sans profession (âge > 19 ans) : 16 / 833 (1,9 %)

Type de personne	Nb	%	Âge Min	Âge max	Âge Moy	Écart type
Veuve (Chef de famille)	0					
Femme (Chef de famille) (divorcé, célibataire, etc..)	0					
Femme (épouse ou veuve non chef de famille)	2	12,5	58	61	59,5	2,1
Homme (Chef de famille)	0					
Fille (âge > 19 ans)	2	12,5	22	25	23,5	2,1
Fils (âge > 19 ans)	3	18,7	21	35	26,0	7,8
belle-mère (4), frère (1), mère (1), oncle (1), père (1)	9	56,2	58	80	69,1	7,9
Total	16	100,0	21	80	54,1	21,5

0 personnes sur 16 étaient responsable de famille soient 0,0 % des sans-professions, ou 0,0 % de la population totale.

16 personnes sans professions sur 833 individus soient 1,9 % de la population totale.

Sur 16 personnes, 9 sont de sexe féminin soit 56,2 % des individus sans profession

Les professions de 13 à 18 ans

Tableau des métiers suivant l'âge de 13 à 18 ans

Âge	9	10	11	12	13	14	15	16	17	18	Total	%
Basse courrier	1										1	1,3
Journalière	1				1	1			2		5	6,7
Domestique		1		1	11	4	9	10	5	7	48	64,0
Ménagère		1									1	1,3
Femme de chambre						1					1	1,3
Journalier						1	2		1		4	5,3
Lingère						1					1	1,3
Couturière							1	1			2	2,7
Fermière							1				1	1,3
Maréchal Ferrant								1			1	1,3
Sabotière								1			1	1,3
Cocher									1		1	1,3
Cultivateur									1	1	2	2,7
Cultivatrice									1		1	1,3
Fermier									1	1	2	2,7
Ménétrier									1		1	1,3
Garçon épicier										1	1	1,3
Ouvrier maçon										1	1	1,3
Total	2	2	0	1	12	8	13	13	13	11	75	100,0
Pourcentage sur 858	0,2	0,2	0,0	0,1	1,4	1,0	1,6	1,6	1,6	1,3	9,0	

Âge des hommes et femmes sans profession

Pas assez de personnes pour faire un diagramme.

Pas assez de personnes pour faire un diagramme.

Professions par domaine

Professions d'administration et des finances (AF) : 0 / 589

Métiers	Nb
Total	0
Pourcentage	0,0

Professions liés aux arts et foires (AR) : 5 / 589

Métiers	Nb
Ménétrier	3
Ménétrière	2
Total	5
Pourcentage	0,8

Professions liées à la banque, aux assurances, à la gestion de biens (BA) : 0 / 589

Métiers	Nb
Total	0
Pourcentage	0,0

Professions liées aux constructions et bâtiments (CB) : 15 / 589

Métiers	Nb
Couvreur	3
Maçon	2
Maître maçon	1
Manœuvre	4
Menuisier	2
Ouvrier maçon	3
Total	15
Pourcentage	2,5

Professions liées à l'entretien du corps (CF) : 0 / 589

Métiers	Nb
Total	0
Pourcentage	0,0

Domestiques et assimilés (DD) : 121 / 589

Métiers	Nb
Bonne	1
Domestique	83
Ménagère	37
Total	121
Pourcentage	20,5

Professions liées à l'enseignement et au culte (EC) : 4 / 589

Métiers	Nb
Desservant	1
Instituteur	1
Institutrice	2
Total	4
Pourcentage	0,7

Professions liées à l'entreprise et l'industrie (EI) : 0 / 589

Métiers	Nb
Total	0
Pourcentage	0,0

Professions liées à l'entretien des routes (ER) : 4 / 589

Métiers	Nb
Cantonnier	4
Total	4
Pourcentage	0,7

Professions liées aux forces de l'ordre (GG) : 3 / 589

Métiers	Nb
Garde champêtre	1
Garde particulier	2
Total	3
Pourcentage	0,5

Marchands et ouvriers liés à l'habillement (HA) : 31 / 589

Métiers	Nb
Cordonnier	2
Cordonnière	1
Couturière	8
Lingère	6
Sabotier	4
Sabotière	3
Tailleur d'habits	2
Tisserand	3
Tisserande	2
Total	31
Pourcentage	5,3

Professions liées aux hôtels, cafés, restaurants (HR) : 18 / 589

Métiers	Nb
Aubergiste	12
Cuisinière	1
Femme de chambre	4
Valet de chambre	1
Total	18
Pourcentage	3,1

Professions liées aux informations (IP) : 0 / 589

Métiers	Nb
Total	0
Pourcentage	0,0

Professions liées à la médecine (ME) : 1 / 589

Métiers	Nb
Nourrice	1
Total	1
Pourcentage	0,2

Marchands et ouvriers liés aux travaux du fer, du cuir, de la laine, du bois etc sauf habillement (MO) : 0 / 589

Métiers	Nb
Total	0
Pourcentage	0,0

Marchands, ouvriers liés à la vente de nourriture (NO) : 22 / 589

Métiers	Nb
Boucher	1
Bouchère	1
Boulangier	1
Boulangère	1
Épicier	2
Épicière	2
Garçon épicier	1
Grainetier	2
Grainetière	1
Marchand de volailles	1
Marchande de volailles	1
Meunier	3
Meunière	3
Ouvrier boulanger	2
Total	22
Pourcentage	3,7

Rentiers et assimilés (RE) : 64 / 589

Métiers	Nb
Propriétaire	44
Rentier	9
Rentière	11
Total	64
Pourcentage	10,9

Professions liées au tribunal et notariales (TN) : 0 / 589

Métiers	Nb
Total	0
Pourcentage	0,0

Professions liées au transport (TR) : 14 / 589

Métiers	Nb
Charron	5
Cocher	3
Maréchal Ferrant	6
Total	14
Pourcentage	2,4

Professions de ventes diverses (VD) : 4 / 589

Métiers	Nb
Chiffonnier	1
Marchand rouennier	1
Marchande rouennière	2
Total	4
Pourcentage	0,7

Cultivateurs et assimilés (travaillant la terre) (VV) : 283 / 589

Métiers	Nb
Basse courrier	2
Basse courière	2
Cultivateur	44
Cultivatrice	38
Fendeur	2
Fermier	31
Fermière	21
Jardinier	2
Jardinière	1
Journalier	66
Journalière	64
Métayer	3
Métayère	2
Scieur de long	1
Vigneron	2
Vigneronne	2
Total	283
Pourcentage	48,0

Hors domaine (HD) : 0 / 589

Métiers	Nb
Total	0
Pourcentage	0,0

Récapitulatif des professions par domaine

Domaine	Nb	%
Professions d'administration et des finances (AF)	0	0,0
Professions liés aux arts et foires (AR)	5	0,8
Professions liées à la banque, aux assurances, à la gestion de biens (BA)	0	0,0
Professions liées aux constructions et bâtiments (CB)	15	2,5
Professions liées à l'entretien du corps (CF)	0	0,0
Domestiques et assimilés (DD)	121	20,5
Professions liées à l'enseignement et au culte (EC)	4	0,7
Professions liées à l'entreprise et l'industrie (EI)	0	0,0
Professions liées à l'entretien des routes (ER)	4	0,7
Professions liées aux forces de l'ordre (GG)	3	0,5
Marchands et ouvriers liés à l'habillement (HA)	31	5,3
Professions liées aux hôtels, cafés, restaurants (HR)	18	3,1
Professions liées aux informations (IP)	0	0,0
Professions liées à la médecine (ME)	1	0,2
Marchands et ouvriers liés aux travaux du fer, du cuir, de la laine, du bois, etc, sauf habillement (MO)	0	0,0
Marchands, ouvriers liés à la vente de nourriture (NO)	22	3,7
Rentiers et assimilés (RE)	64	10,9
Professions liées au tribunal et notariales (TN)	0	0,0
Professions liées au transport (TR)	14	2,4
Professions de ventes diverses (VD)	4	0,7
Cultivateurs et assimilés (travaillant la terre) (VV)	283	48,0
Hors domaine (HD)	0	0,0
Total	589	100,0

Tableau des employeurs

Ayant plus de 3 employé(e)s

Propriétaire	Nb	%	Propriétaire	Nb	%
Chataignier Elie	6	6,1	Lefèvre Marie Justine	4	4,1
Blin Jacques	5	5,1	Raffestin Jean Marie Alexandre	4	4,1
Lockhart	5	5,1	Carré Pierre Abel	4	4,1
Besson Jean François	5	5,1	Bailly Antoine	4	4,1
Lauverjat Jean	5	5,1	Migeon Jean Désiré	4	4,1
Morin Jean Basile	4	4,1	Total	50	51,0
			Nb, % sur 98 employés		

33 employeurs sur 220 ménages, soit 15,0 % des ménages.

Tableau des métiers des employés

Employé	Nb	%	Employée	Nb	%
Cocher	2	3,3	Bonne	1	2,6
Domestique	52	86,7	Cuisinière	1	2,6
Jardinier	1	1,7	Domestique	31	81,6
Ouvrier boulanger	1	1,7	Femme de chambre	4	10,5
Ouvrier maçon	3	5,0	Nourrice	1	2,6
Valet de chambre	1	1,7	Total	38	100,0
Total	60	100,0			

Répartition par patronymes des époux

Nb = nombre total

18 = nombre de personnes nés dans le Cher

Jal. = nombre de personnes nés à Jalognes

Patronyme(s)	Nb	18	Jal.		Patronyme(s)	Nb	18	Jal.	
ANDRÉ	5	4	2		BUCHET	12	12	8	
AUCHÈRE	6	6	4		CAQUIN	2	2	2	
AULARD	2	1			CARRÉ	2	2		
BAILLY	4	4			CAZIN	2	2		
BALLAND	7	7	2		CHAILLOUX	2	2	2	
BARBEAU	1	1			CHANTEREAU	2	2	2	
BARRAULT	1	1			CHATAIGNER	1	1		
BARREAU	3	3			CHATAIGNIER	3	3	1	
BAUDET	1				CHAUVEAU	1	1	1	
BAUDREUIL (DE)	1				CHENU	1	1	1	
BEAUBOIS	5	5	4		CHERRIER	3	3	1	
BEAUFRÈRE	1	1			CHERTIER	9	9	8	
BEAUBAIS	2	2	2		CHEVALIER	2	2		
BÉDU	13	13	6		CHEVALLIER	1			
BEIGNEUX	1	1			CHOLLET	4	4	2	
BERNARD	7	7	5		CHUARD	1	1		
BERNON	15	15	14		CLAVIER	1	1		
BERTELET	5	5	4		CLÉMENT	6	6	4	
BERTHELET	1	1	1		COLLARD	5	3	3	
BERTIN	1	1			COMPAIN	4	4	1	
BESSON	1	1			COQUILLET	1	1	1	
BEZET	10	10	9		CORDIER	4	4	4	
BIESSE	1	1			CORNAVIN	1			
BILBAULT	3	3	2		COUDERET	1	1		
BILLON	1	1	1		COURRIOUX	1	1		
BIZET	6	6	6		CROCHET	10	10	2	
BLANCHET	2	2	1		CURÉ	1	1	1	
BLIN	11	11	7		CUROT	4	3	1	
BONNIN	11	11	3		DADU	2	2		
BOUDRAND	11	11	11		DAMIEN	1	1		
BOUET	2	2	2		DEBOUDANT	1	1		
BOULAY	2	2			DEJOUX	1			
BOURDIN	4	3	1		DESREAUX	2	2		
BRANGER	1	1	1		DEVALLIÈRE	12	12	11	
BRIGAND	1	1			DÉVOBÉCOURT	1	1		
BRISSON	1	1			DIARD	1	1		
BROSSÉ	6	6	2		DIONNET	2	2		

Patronyme(s)	Nb	18	Jal.		Patronyme(s)	Nb	18	Jal.	
DOUCET	2	2			GUILLOT	2	2	1	
DRAULT	2	2			HAUTAIN	3	3		
DUBOIS	9	9	3		HUE	2	2		
DUCROT	5	5			JACQUELIN	5	5	3	
DUSSAULT	4	4			JACQUET	1	1		
DUTOIT	6	6	5		JALLET	1	1		
ERVIE	1				JEGGE	1			
ETIÈVE	13	13	11		JOFFROY	1			
FARCET	1	1			JOUANNY	5	5	2	
FAUCARD	1	1	1		JOULIN	13	13	6	
FAUCHERET	2	2			JUBERT	1			
FAUCHET	3	3	2		JUPILLAT	1	1	4	
FERRAND	8	8	7		LACROIX	1	1		
FERRY	1	1			LACUEILLE	7	6		
FLEURIER	2	1			LAGARDE	1	1		
FONTAINE	7	7	1		LAGOUTTE	1	1		
FOUCHET	7	7	7		LALOUE	1	1		
FRELAT	2	2			LANGOU	1	1		
FROMION	13	13	10		LANNIOT	1			
FROUX	3	3			LANOUE	1	1		
GADOIN	4	4	3		LAPÂQUETTE	1	1		
GARRAULT	1	1	1		LASNE	8	8	3	
GAUCHER	3	3	3		LAUSDAT	1	1		
GAUDIN	2	2			LAUVERJAT	10	10	4	
GÉDOUX	7	7	3		LEDOUX	3	3	2	
GIGOT	5	5	4		LEDUC	1	1		
GILLES	1	1			LEFÈVRE	5	4		
GILLET	5	5	3		LÉGÉRET	1	1		
GIRARD	2	2			LEGRAS	4	4	4	
GIRARDIN	3	3	2		LEMENT	1	1		
GIRAULT	1	1			LESIMPLE	2	2		
GITTON	9	9	4		LETOUR	1	1		
GOBIN	4	4	3		LINARD	2	2		
GOUDINOX	1	1	1		LOCKHART	1			
GOUSSAULT	1	1			LUBERNE	3	3		
GOUSSEAU	1	1	1		MALBET	3	3	2	
GOYARD	1	1			MALLERON	1	1	1	
GRANDFOND	2	1			MALLET	5	5	4	
GRAVOT	1	3	2		MARÉCHAL	7	7	4	
GRÉGOIRE	3	1			MAUGARD	2	2	2	
GUERRY	1				MAUPERTUIS	1	1		
GUILLERAULT	10	10	10		MAURICE	7	7	4	

Patronyme(s)	Nb	18	Jal.		Patronyme(s)	Nb	18	Jal.	
MIGEON	17	17	5		ROBINEAU	2	2	1	
MILHET	1	1	5		ROULIN	1	1		
MILHIET	6	6			ROUSSET	1	1	1	
MILLÉRIOUX	32	32	18		ROUX	2	2	1	
MILLET	14	14	7		ROUZEAU	2	2		
MOINDROT	1	1			ROY	1	1		
MOREUX	10	10	2		ROZÉ	1	1		
MORIN	11	11	4		RUELLÉ	1	1	1	
MOTTRET	4	4			RUELLET	1	1	1	
MOUDURIER	7	7	1		SALLÉ	1	1		
MULOT	4	4	2		SALMON	1	1		
NAUDET	2	2			SAMOUR	2	2		
NAUDIN	3	3	1		SAUTEREAU	1	1		
NOEL	3	3	2		SIEUX	3			
PALISSON	1	1			SIGNORET	5	5	1	
PENNET	3	3			SIGURET	1	1		
PÉRAS	1	1			SODIANT	2	2		
PERROT	1	1			SOUCIET	1	1		
PERROY	3	3	1		SOULAT	1	1		
PETIT	9	9	4		SPAULT	1	1		
PÉZARD	7	7	2		TAILLANDIER	1	1		
PICARD	1	1			TALBORDET	1	1		
PINSON	13	13	10		TALENDIER	1			
PIVET	2	2			TASSIN	2	2		
PIVOT	1	1			TERNAY	1			
PLANCHON	5	5			THIMBAULT	1	1		
PLEUCHOT	9	3			TIROY	2	2	1	
PLIN	5	5	3		TRÉBILLON	2	2		
POMMEREAU	2	1			TRIBALLAT	7	7	5	
POPINEAU	1	1			VACHERON	5	5		
POTIER	1	1	1		VATAN	1	1	1	
POUBEAU	4	4	1		VAVON	2	2		
RAFFESTIN	17	16	8		VENIEL	1	1		
RAFFIN	1	1			VERRIÈRE	1	1		
RAIMBAULT	1	1			VÉTOIS	2	2	1	
RASLE	7	7	5		VILAIN	2	2		
RASLES	1	1	1		VINCENT	1	1	1	
RAVEAU	3	3	2		VISSET	5	5	2	
REBOUT	2	2	1		VOYON	1	1		
RIFFAULT	1	1			Total	833	798	382	

237 patronymes différents et seulement 112 patronymes de personnes nées à Jalognes (18), soit 47,3 %,

222 patronymes différents sont liés au Cher.

Les 19 principaux patronymes à Jalognes sont :

Patronyme(s)	Jal.
MILLÉRIOUX	18
BERNON	14
BOUDRAND	11
DEVALLIÈRE	11
ETIÈVE	11
FROMION	10
GUILLERAULT	10
PINSON	10
BEZET	9
BUCHET	8
CHERTIER	8
RAFFESTIN	8
BLIN	7
FERRAND	7
FOUCHET	7
MILLET	7
BÉDU	6
BIZET	6
JOULIN	6
Total	174
% / 833	20,9

Répartition par patronymes des épouses

Les patronymes des épouses étaient présents dans les ménages. Une femme chef de famille n'avait pas donné son patronyme de naissance.

Répartitions par prénoms

145 premiers prénoms sont présents dans ce recensement. Ces 84 ayant plus d'une occurrence sont répartis sur 772 individus sur 833 individus soit près de 92,7 % des premiers prénoms.

Marie premier prénom est présent 168 soit 22,0 % de la population

61 premiers prénoms sont utilisés qu'une fois.

Prénom(s)	Nb	Prénom(s)	Nb	Prénom(s)	Nb	Prénom(s)	Nb
Marie	183	Charles	7	Antoine	3	Edmé	2
Jean	61	Eugène	7	Berthe	3	Emilie	2
François	42	Isidore	7	Camille	3	Ernest	2
Louis	39	Amélie	6	Clémentine	3	Florent	2
Pierre	37	Claude	6	Elise	3	Gabriel	2
Rosalie	26	Elie	6	Françoise	3	Georges	2
Jeanne	22	Jules	6	Joséphine	3	Gustave	2
Alexandre	20	Abel	5	Juliette	3	Hortense	2
Jacques	19	Augustine	5	Léontine	3	Justin	2
Paulin	16	Célestin	5	Lucien	3	Laurent	2
Solange	16	Madeleine	5	Marcel	3	Léon	2
Louise	12	Paul	5	Philippe	3	Ludovic	2
Etienne	10	Célestine	4	René	3	Marceline	2
Auguste	9	Emile	4	Suzanne	3	Mathilde	2
Joseph	9	Félix	4	Abraham	2	Rachel	2
Michel	9	Pauline	4	Adèle	2	Silvain	2
Anne	8	Rose	4	Albert	2	Sylvain	2
Eugénie	8	Thérèse	4	Baptiste	2	Valentine	2
Henri	8	Valentin	4	Catherine	2	Véronique	2
Marguerite	8	Valérie	4	Constant	2	Victoire	2
Alexandrine	7	André	3	Désiré	2	Vincent	2

Statistiques sur les données complémentaires trouvées dans les archives

Pour faire la comparaison entre les différents recensements, les individus seront triés suivant la date de naissance. Le 19ème siècle sera divisé en quatre tranches de 25 ans (1801 et 1825, 1826 et 1850, 1851 et 1875, 1876 et 1900), et le

20ème siècle en deux tranches (1901 et 1925, 1926 et 1950)

Des nouvelles versions de ce document seront réalisées suivant l'accès des archives en ligne pour compléter les données complémentaires. Cette partie de ce document sera modifiée.

Attention : Seul le premier mariage est pris pour chacun des époux (un lieu et une date).

Utilisation des dates recherchées dans les actes d'état civil.

Entre 1776 et 1800, un seul individu né approximativement en 1800 est présent. Il sera mis dans la tranche 1801 à 1825.

	Présent(e)s à Jalognes (18)						Né(e)s à Jalognes (18)						% N/P
	F	%	H	%	F et H	%	F	%	H	%	F et H	%	
De 1801 à 1825	32	42,1	44	57,9	76	9,1	5	27,8	13	72,2	18	4,7	23,7
De 1826 à 1850	116	49,6	118	50,4	234	28,1	37	48,7	39	51,3	76	19,9	32,5
De 1851 à 1875	135	50,9	130	49,1	265	31,8	56	51,9	52	48,1	108	28,3	40,8
De 1876 à 1900	119	46,1	139	53,9	258	31,0	80	44,4	100	55,6	180	47,1	69,8
Total	402	48,3	431	51,7	833	100,0	178	46,6	204	53,4	382	100,0	45,9

% N/P : Né(e)s à Jalognes (18) / Présent(e)s à Jalognes (18)

	Présent(e)s à Jalognes (18)									Né(e)s à Jalognes (18)								
	Les nonagénaires				Les centenaires				Nb d'ind	Les nonagénaires				Les centenaires				Nb d'ind
	F	H	FH	%	F	H	FH	%		F	H	FH	%	F	H	FH	%	
De 1801 à 1825	1	1	2	2,6	0	0	0	0,0	76	0	0	0	0,0	0	0	0	0,0	18
De 1826 à 1850	2	1	3	1,3	0	0	0	0,0	234	2	1	3	3,9	0	0	0	0,0	76
De 1851 à 1875	7	3	10	3,8	0	0	0	0,0	265	5	1	6	5,6	0	0	0	0,0	108
De 1876 à 1900	5	6	11	4,3	0	0	0	0,0	258	4	4	8	4,4	0	0	0	0,0	180
Total	15	11	26	3,1	0	0	0	0,0	833	11	6	17	4,5	0	0	0	0,0	382

Statistiques sur les individus nés entre 1801 et 1825

Répartition des Ages au décès, au mariage

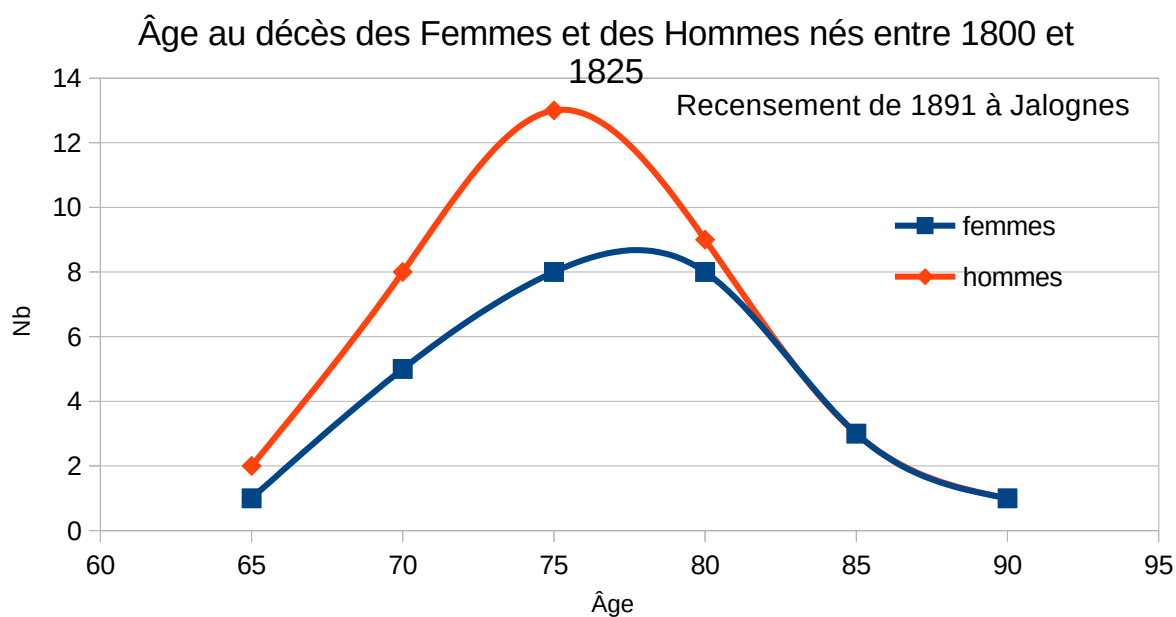
Âge au décès, Individus nés entre 1801 et 1825														
Âge décès	F	H	F + H	%	Âge décès	F	H	F + H	%	Âge décès	F	H	F + H	%
Sans info	6	8	14	18,4	75	2	3	5	6,6	83	1	1	2	2,6
68	1		1	1,3	76		2	2	2,6	84	1	1	2	2,6

69		2	2	2,6	77	3	2	5	6,6	85	1		1	1,3
70		2	2	2,6	78	2	3	5	6,6	86		1	1	1,3
71		1	1	1,3	79	1	3	4	5,3	87	2	1	3	3,9
72	3	1	4	5,3	80	1	3	4	5,3	88		1	1	1,3
73	2	2	4	5,3	81	4	3	7	9,2	90	1		1	1,3
74		2	2	2,6	82	1	1	2	2,6	91		1	1	1,3
										Total	32	44	76	100,0

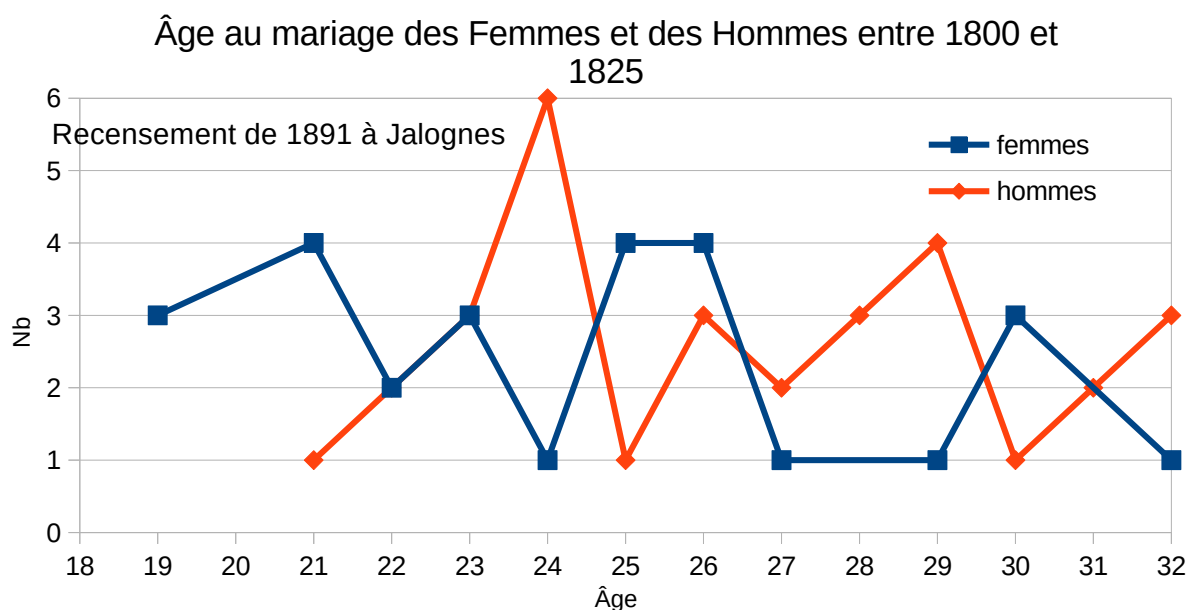
Âge au mariage, Individus nés entre 1801 et 1825														
Âge mariage	F	H	F + H	%	Âge mariage	F	H	F + H	%	Âge mariage	F	H	F + H	%
Sans info	3	5	8	10,5	27	1	2	3	3,9	39	1		1	1,3
19	3		3	3,9	28		3	3	3,9	40		1	1	1,3
21	4	1	5	6,6	29	1	4	5	6,6	42		1	1	1,3
22	2	2	4	5,3	30	3	1	4	5,3	43		1	1	1,3
23	3	3	6	7,9	31		2	2	2,6	44		1	1	1,3
24	1	6	7	9,2	32	1	3	4	5,3	47		1	1	1,3
25	4	1	5	6,6	36		1	1	1,3	49		1	1	1,3
26	4	3	7	9,2	37	1		1	1,3	52		1	1	1,3
										Total	32	44	76	100,0

Âge au décès, Individus nés à Jalognes entre 1801 et 1825														
Âge décès	F	H	F + H	%	Âge décès	F	H	F + H	%	Âge décès	F	H	F + H	%
Sans info	1	1	2	11,1	74		1	1	5,6	81	2		2	11,1
69		1	1	5,6	75	1		1	5,6	86		1	1	5,6
70		1	1	5,6	77	1		1	5,6	87		1	1	5,6
72		1	1	5,6	79		3	3	16,7	Total	5	13	18	100,0
73		2	2	11,1	80		1	1	5,6					

Entre 1801 et 1825	Tous les individus						Nés à Jalognes					
	Âge au décès			Âge au mariage			Âge au décès			Âge au mariage		
	F	H	F + H	F	H	F + H	F	H	F + H	F	H	F + H
Âge moyen (ans)	78,8	77,8	78,2	25,4	30,1	28,1	76,5	76,7	76,7	25,4	30,4	29,0
Écart type	5,4	5,4	5,4	5,0	8,1	7,3	1,3	5,9	5,1	3,2	9,4	8,3
Nombre d'information	26	36	62	29	39	68	4	12	16	5	13	18
Nombre d'individus	32	44	76	32	44	76	5	13	18	5	13	18
% d'information	81,2	81,8	81,6	90,6	88,6	89,5	80,0	92,3	88,9	100,0	100,0	100,0
Individus nonagénaires (90-99 ans)	2 individus						0 individus					
Individus centenaires	0 individu						0 individu					



Courbe lissée obtenue en sommant sur 5 ans les décès et en prenant l'année inférieure.



Répartitions des lieux du décès et du mariage

Lieux du décès (1801 - 1825)									
Départements	Communes	présent(s) à Jalognes				Natif(s) de Jalognes			
		F	H	F + H	%	F	H	F + H	%
Inconnu (00)	Inconnu (00)	7	9	16	21,1	1	1	2	11,1
Cher (18)	Jalognes (18)	25	34	59	77,6	4	12	16	88,9
	Veaugues (18)		1	1	1,3				
Total		32	44	76	100,0	5	13	18	100,0

Lieux du décès (1801 - 1825)									
Départements	Communes	présent(s) à Jalognes				Natif(s) de Jalognes			
		F	H	F + H	%	F	H	F + H	%
Répartition		2 com., 1 dép., L.I.				1 com., 1 dép., L.I.			

com. : Commune, dép. : Département, L.I. : Lieux inconnus,

Lieux de mariage (1801 - 1825)									
Départements	Communes	présent(s) à Jalognes				Natif(s) de Jalognes			
		F	H	F + H	%	F	H	F + H	%
Inconnu (00)	Inconnu (00)	3	5	8	10,5				
Cher (18)	Aix-d'Angillon (les) (18)	1	1	2	2,6				
	Azy (18)	2	2	4	5,3				
	Bengy-sur-Craon (18)		1	1	1,3		1	1	5,6
	Crézancy-en-Sancerre (18)	2	3	5	6,6				
	Etréchy (18)		1	1	1,3				
	Feux (18)	2	4	6	7,9		1	1	5,6
	Gardefort (18)	1	1	2	2,6		1	1	5,6
	Groises (18)	1	2	3	3,9		1	1	5,6
	Gron (18)	1	1	2	2,6		1	1	5,6
	Henrichemont (18)	1		1	1,3				
	Herry (18)	1		1	1,3				
	Jalognes (18)	11	16	27	35,5	5	6	11	61,1
	Lugny-Champagne (18)		1	1	1,3		1	1	5,6
	Montigny (18)	1		1	1,3				
	Moulins-sur-Yèvre (18)	1	2	3	3,9				
	Noyer (le) (18)	1	1	2	2,6				
Saint-Bouize (18)	1	1	2	2,6		1	1	5,6	
Sainte-Solange (18)	1	1	2	2,6					
Veaugues (18)	1	1	2	2,6					
Total		32	44	76	100,0	5	13	18	100,0
Répartition		12 com., 1 dép., L.I.				com., 1 dép., L.I.			

com. : Commune, dép. : Département, L.I. : Lieux inconnus,

Répartition des individus dans les autres recensements

Nom du Groupe (1801 - 1825)	Nb	%	Nb	%
GR (présent que dans ce recensement)	19	25,0	19	25,0
GR-1891--1906	1	1,3	5	6,6
GR-1891-1901	3	3,9		
GR-1891-1901-1906-1911	1	1,3		

Nom du Groupe (1801 - 1825)	Nb	%	Nb	%
GR1876-1891	41	53,9	52	68,4
GR1876-1891--1906	1	1,3		
GR1876-1891-1901	8	10,5		
GR1876-1891-1901-1906	2	2,6		
Total	76	100,0	76	100,0
8 groupes				

Statistiques sur les individus nés entre 1826 et 1850

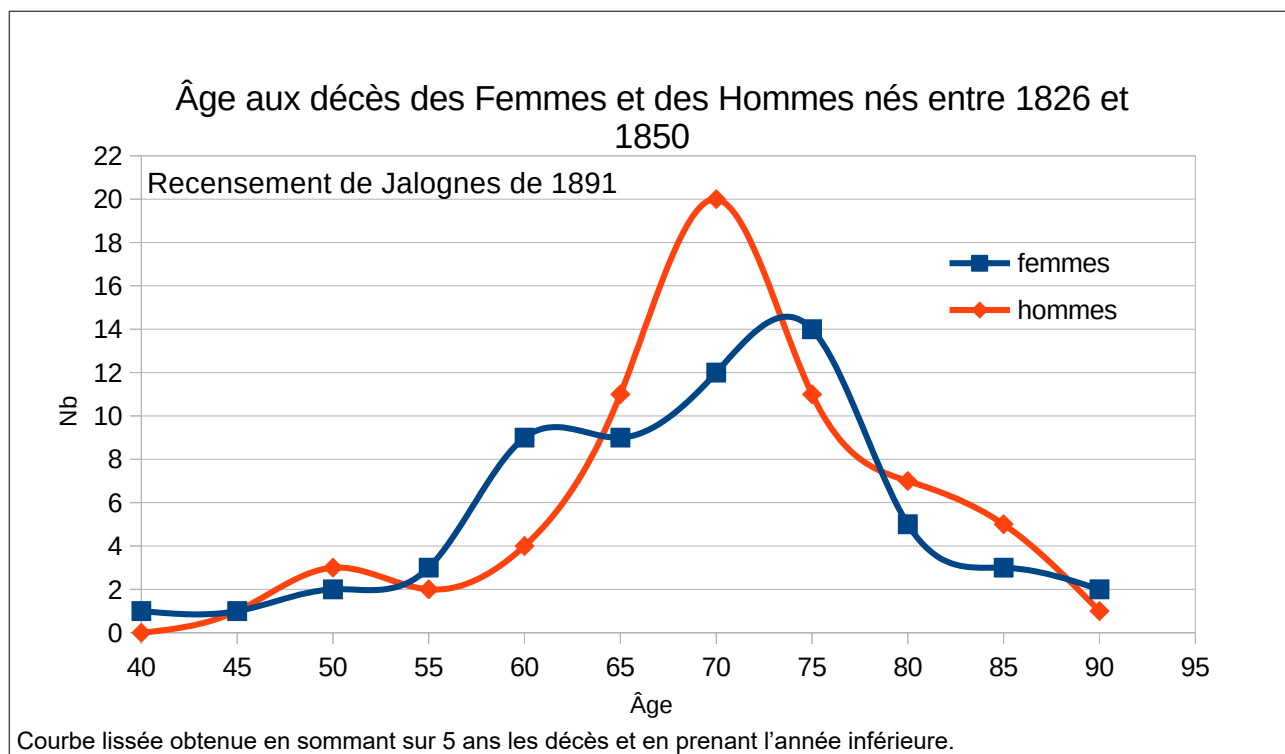
Répartition des Ages au décès, au mariage

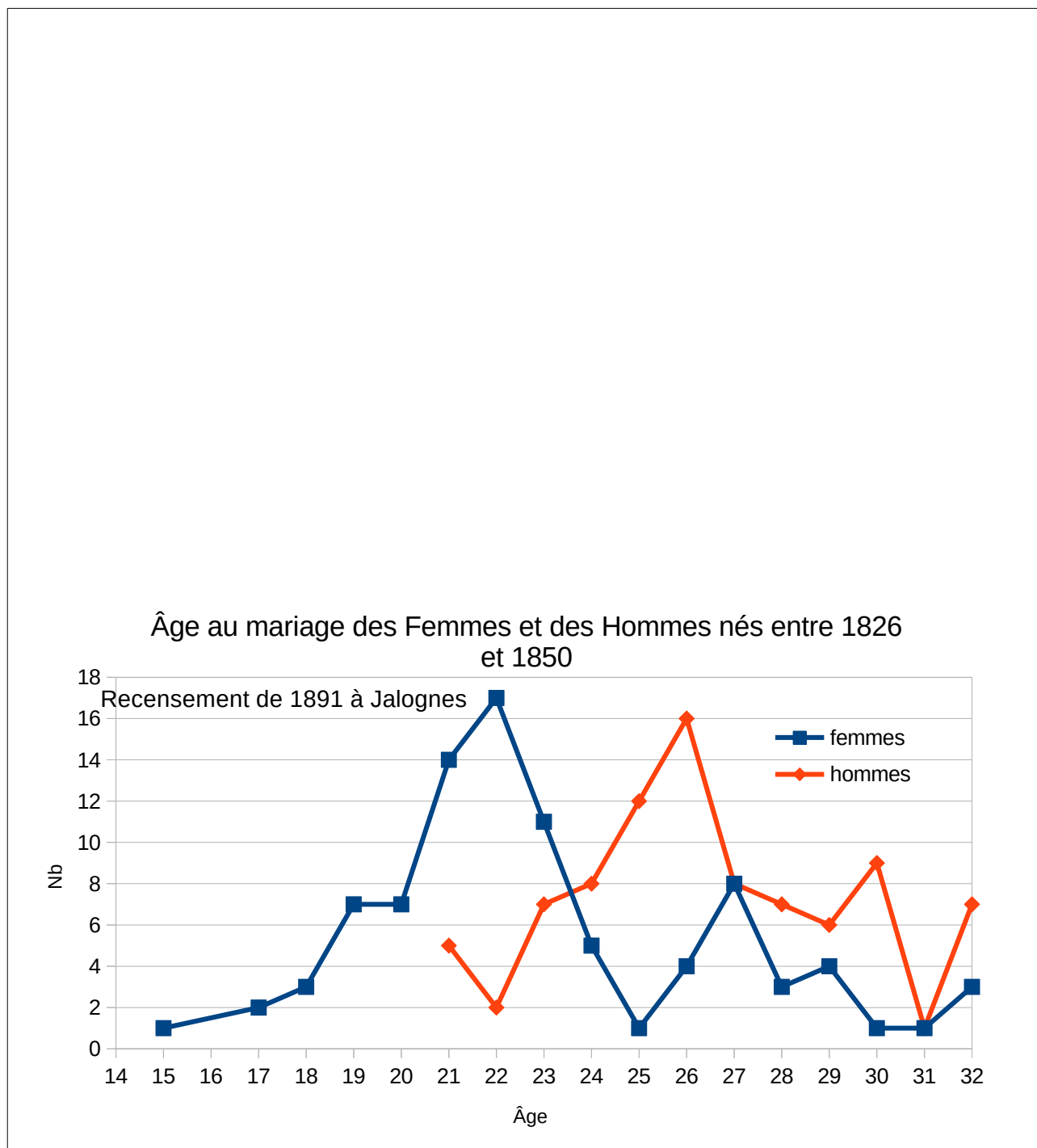
Âge au décès, Individus nés entre 1826 et 1850														
Âge décès	F	H	F + H	%	Âge décès	F	H	F + H	%	Âge décès	F	H	F + H	%
Sans info	55	53	108	46,2	64	3	3	6	2,6	78	2	1	3	1,3
43	1		1	0,4	65	1	2	3	1,3	79	6	3	9	3,8
45		1	1	0,4	66	1	3	4	1,7	80	2	2	4	1,7
49	1		1	0,4	67	1	1	2	0,9	81		2	2	0,9
50	1	1	2	0,9	68	4	2	6	2,6	82		2	2	0,9
51	1		1	0,4	69	2	3	5	2,1	83	2		2	0,9
52		2	2	0,9	70	1	4	5	2,1	84	1	1	2	0,9
56	1		1	0,4	71	3	4	7	3,0	86	2	1	3	1,3
57		1	1	0,4	72	4	5	9	3,8	87		1	1	0,4
58	1		1	0,4	73	1	5	6	2,6	88	1	2	3	1,3
59	1	1	2	0,9	74	3	2	5	2,1	89		1	1	0,4
61		1	1	0,4	75	2	1	3	1,3	90	1		1	0,4
62	3		3	1,3	76	3	1	4	1,7	91		1	1	0,4
63	3		3	1,3	77	1	5	6	2,6	93	1		1	0,4
										Total	116	118	234	100,0

Âge au mariage, Individus nés entre 1826 et 1850														
Âge mariage	F	H	F + H	%	Âge mariage	F	H	F + H	%	Âge mariage	F	H	F + H	%
Sans info	9	13	22	9,4	26	4	16	20	8,5	37	1	1	2	0,9
15	1		1	0,4	27	8	8	16	6,8	38	2	2	4	1,7
17	2		2	0,9	28	3	7	10	4,3	39	1		1	0,4
18	3		3	1,3	29	4	6	10	4,3	43	1		1	0,4
19	7		7	3,0	30	1	9	10	4,3	45		1	1	0,4
20	7		7	3,0	31	1	1	2	0,9	46	1	1	2	0,9
21	14	5	19	8,1	32	3	7	10	4,3	47	1		1	0,4
22	17	2	19	8,1	33	2	4	6	2,6	52	1		1	0,4
23	11	7	18	7,7	34	2	1	3	1,3	54		1	1	0,4
24	5	8	13	5,6	35	1	4	5	2,1	56	1		1	0,4
25	1	12	13	5,6	36	1	2	3	1,3	Total	116	118	234	100,0

Âge au décès, Individus nés à Jalognes entre 1826 et 1850														
Âge décès	F	H	F + H	%	Âge décès	F	H	F + H	%	Âge décès	F	H	F + H	%
Sans info	16	17	33	43,4	71		1	1	1,3	82		1	1	1,3
43	1		1	1,3	72	2	3	5	6,6	86	1	1	2	2,6
49	1		1	1,3	73	1	3	4	5,3	87		1	1	1,3
51	1		1	1,3	74	3		3	3,9	88	1		1	1,3
57		1	1	1,3	75	1		1	1,3	89		1	1	1,3
58	1		1	1,3	77		4	4	5,3	90	1		1	1,3
62	2		2	2,6	79	3	2	5	6,6	91		1	1	1,3
65		1	1	1,3	80		1	1	1,3	93	1		1	1,3
66	1		1	1,3	81		1	1	1,3	Total	37	39	76	100,0

Entre 1826 et 1850	Tous les individus						Nés à Jalognes					
	Âge au décès			Âge au mariage			Âge au décès			Âge au mariage		
	F	H	F + H	F	H	F + H	F	H	F + H	F	H	F + H
Âge moyen (ans)	71,2	72,2	71,7	25,4	28,2	26,8	71,4	76,8	74,2	25,8	28,9	27,4
Écart type	10,2	9,3	9,7	7,3	5,4	6,6	13,5	7,8	11,1	6,3	6,0	6,3
Nombre d'information	61	65	126	107	105	212	21	22	43	30	32	62
Nombre d'individus	116	118	234	116	118	234	37	39	76	37	39	76
% d'information	52,6	55,1	53,8	92,2	89,0	90,6	56,8	56,4	56,4	81,1	82,1	81,6
Individus nonagénaires (90-99 ans)	3 individus						3 individus					
Individus centenaires	0 individu						0 individu					





Répartitions des lieux du décès et du mariage

Lieux du décès (1826 - 1850)									
Départements	Communes	présent(s) à Jalognes				Natif(s) de Jalognes			
		F	H	F + H	%	F	H	F + H	%
Inconnu (00)	Inconnu (00)	59	60	119	50,9	18	20	38	50,0
Cher (18)	Aix (18)		1	1	0,4				
	Bourges (18)	1	3	4	1,7		1	1	1,3

Lieux du décès (1826 - 1850)									
Départements	Communes	présent(s) à Jalognes				Natif(s) de Jalognes			
		F	H	F + H	%	F	H	F + H	%
	Crézancy-en-Sancerre (18)	2	1	3	1,3				
	Etréchy (18)	1	1	2	0,9				
	Feux (18)	1	1	2	0,9		1	1	1,3
	Gardefort (18)	1	3	4	1,7				
	Groises (18)	3	1	4	1,7		1	1	1,3
	Herry (18)		1	1	0,4		1	1	1,3
	Jalognes (18)	42	38	80	34,2	19	13	32	42,1
	Lugny-Champagne (18)		1	1	0,4				
	Neuvy-Deux-Clochers (18)		1	1	0,4				
	Noyer (le) (18)	1		1	0,4				
	Rians (18)		1	1	0,4		1	1	1,3
	Saint-Satur (18)	1		1	0,4				
	Sancerre (18)		1	1	0,4				
	Thauvenay (18)		1	1	0,4				
	Veaugues (18)	3	1	4	1,7		1	1	1,3
	Vinon (18)		2	2	0,9				
Seine-Saint-Denis (93)	Lilas (les) (93)	1		1	0,4				
	Total	116	118	234	100,0	37	39	76	100,0
	Répartition	19 com., 2 dép., L.I.				6 com., 1 dép., L.I.			

com. : Commune, dép. : Département, L.I. : Lieux inconnus,

Lieux de mariage (1826 - 1850)									
Départements	Communes	présent(s) à Jalognes				Natif(s) de Jalognes			
		F	H	F + H	%	F	H	F + H	%
Inconnu (00)	Inconnu (00)	9	13	22	9,4	7	7	14	18,4
Cher (18)	Aix-d'Angillon (les) (18)	1	1	2	0,9				
	Azy (18)	5	2	7	3,0	1	1	2	2,6
	Chaumoux-Marcilly (18)	1	1	2	0,9		1	1	1,3
	Couargues (18)		1	1	0,4				
	Crézancy-en-Sancerre (18)	5	2	7	3,0				
	Etréchy (18)	1	1	2	0,9				
	Feux (18)	4	5	9	3,8	1	3	4	5,3
	Gardefort (18)	2	2	4	1,7				
	Groises (18)	8	7	15	6,4	1	2	3	3,9
	Gron (18)		1	1	0,4				
	Herry (18)	1	2	3	1,3				
	Jalognes (18)	54	54	108	46,2	25	19	44	57,9
	Jussy-le-Chaudrier (18)		1	1	0,4				

Lieux de mariage (1826 - 1850)									
Départements	Communes	présent(s) à Jalognes				Natif(s) de Jalognes			
		F	H	F + H	%	F	H	F + H	%
	Léré (18)		1	1	0,4				
	Menetou-Râtel (18)	2	2	4	1,7				
	Menetou-Salon (18)	1		1	0,4				
	Montigny (18)	5	6	11	4,7		3	3	3,9
	Moulins-sur-Yèvre (18)	1		1	0,4				
	Neuvy-Deux-Clochers (18)	3	3	6	2,6	1		1	1,3
	Noyer (le) (18)	1		1	0,4				
	Saint-Bouize (18)	1	1	2	0,9		1	1	1,3
	Sancergues (18)	1	1	2	0,9				
	Sancerre (18)	2	1	3	1,3	1		1	1,3
	Sens-Beaujeu (18)	1	1	2	0,9				
	Soulangis (18)	1	1	2	0,9				
	Thauvenay (18)		1	1	0,4				
	Veaugues (18)	3	2	5	2,1		1	1	1,3
	Vinon (18)	1	3	4	1,7		1	1	1,3
Nièvre (58)	Béard (58)	1	1	2	0,9				
Paris (75)	Paris 6e (75)		1	1	0,4				
Seine-Maritime (76)	Havre (le) (76)	1		1	0,4				
Total		116	118	234	100,0	37	39	76	100,0
Répartition		31 com ., 4 dép., L.I.				11 com. , 1 dép., L.I.			

com. : Commune, dép. : Département, L.I. : Lieux inconnus,

Répartition des individus dans les autres recensements

Nom du Groupe (1826 - 1850)	Nb	%	Nb	%
GR (présent que dans ce recensement)	40	17,1	40	17,1
GR-1891--1906	1	0,4	34	14,5
GR-1891--1906-1911-1921	1	0,4		
GR-1891-1901	7	3,0		
GR-1891-1901-1906	7	3,0		
GR-1891-1901-1906-1911	11	4,7		
GR-1891-1901-1906-1911--1926-1931	1	0,4		
GR-1891-1901-1906-1911-1921	3	1,3		
GR-1891-1901-1906-1911-1921-1926	2	0,9		
GR-1891-1901-1906-1911-1921-1926-1931	1	0,4		
GR1876-1891	41	17,5		
GR1876-1891--1906	1	0,4		

Nom du Groupe (1826 - 1850)	Nb	%	Nb	%
GR1876-1891-1901	21	9,0		
GR1876-1891-1901--1911	1	0,4		
GR1876-1891-1901-1906	34	14,5		
GR1876-1891-1901-1906--1921-1926	1	0,4		
GR1876-1891-1901-1906-1911	34	14,5		
GR1876-1891-1901-1906-1911-1921	12	5,1		
GR1876-1891-1901-1906-1911-1921-1926	8	3,4		
GR1876-1891-1901-1906-1911-1921-1926-1931	5	2,1		
GR1876-1891-1901-1906-1911-1921-1926-1931-1936	2	0,9		
Total	234	100,0		
21 groupes				

Statistiques sur les individus nés entre 1851 et 1875

Répartition des Ages au décès, au mariage

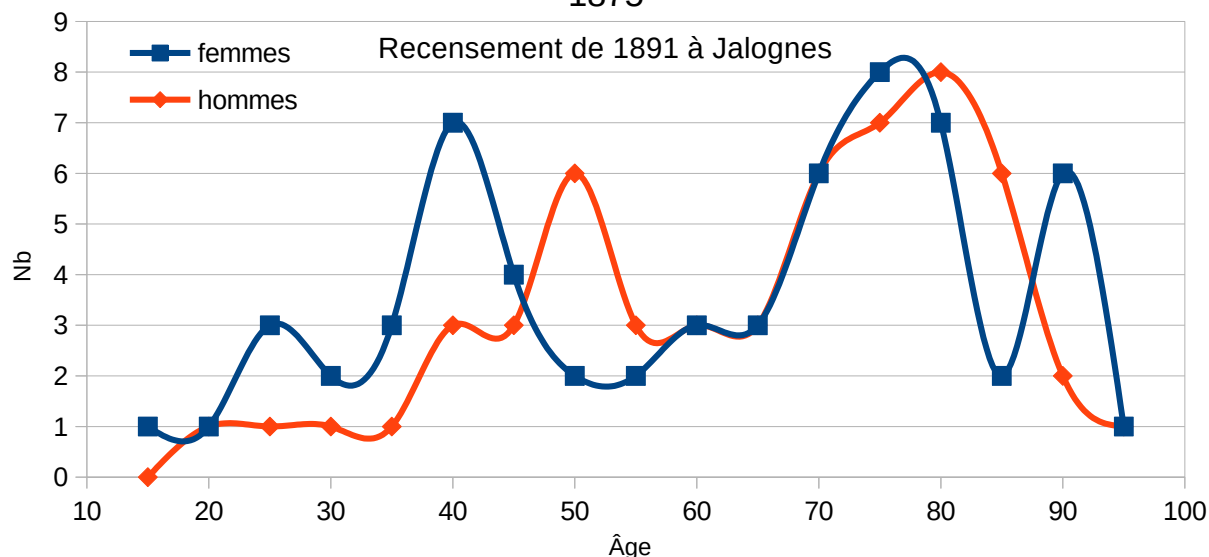
Âge au décès, Individus nés entre 1851 et 1875														
Âge décès	F	H	F + H	%	Âge décès	F	H	F + H	%	Âge décès	F	H	F + H	%
Sans info	74	75	149	56,2	51		1	1	0,4	75	1		1	0,4
19	1		1	0,4	52	1	1	2	0,8	76	1		1	0,4
24	1	1	2	0,8	53		1	1	0,4	77	1	1	2	0,8
25	1	1	2	0,8	54	1	2	3	1,1	78	2	2	4	1,5
27	1		1	0,4	55		1	1	0,4	79	3	4	7	2,6
29	1		1	0,4	56		1	1	0,4	80	2	2	4	1,5
30	1		1	0,4	57	2		2	0,8	81	2	1	3	1,1
31		1	1	0,4	58		1	1	0,4	82	2	3	5	1,9
34	1		1	0,4	61		1	1	0,4	83	1	1	2	0,8
36	1		1	0,4	62		1	1	0,4	84		1	1	0,4
37	1	1	2	0,8	63	1		1	0,4	85		1	1	0,4
38	1		1	0,4	64	2	1	3	1,1	86	1	1	2	0,8
40	1		1	0,4	66		1	1	0,4	87		3	3	1,1
41	3	1	4	1,5	67	2	1	3	1,1	88	1	1	2	0,8
43	1	2	3	1,1	68	1		1	0,4	90	1		1	0,4
44	2		2	0,8	69		1	1	0,4	91	2		2	0,8
45		1	1	0,4	70	1		1	0,4	92	1		1	0,4
46	1	1	2	0,8	71	2	1	3	1,1	93	1		1	0,4
48	1	1	2	0,8	72	2		2	0,8	94	1	2	3	1,1
49	2		2	0,8	73	1	1	2	0,8	95	1		1	0,4
50		1	1	0,4	74		4	4	1,5	96		1	1	0,4
										Total	135	130	265	100,0

Âge au mariage, Individus nés entre 1851 et 1875														
Âge mariage	F	H	F + H	%	Âge mariage	F	H	F + H	%	Âge mariage	F	H	F + H	%
Sans info	21	32	53	20,0	24	7	6	13	4,9	34		1	1	0,4
15		1	1	0,4	25	12	15	27	10,2	37	1	4	5	1,9
16	1		1	0,4	26	6	14	20	7,5	38	1		1	0,4
17	2		2	0,8	27	9	13	22	8,3	39	1	2	3	1,1
18	5		5	1,9	28	3	10	13	4,9	40		2	2	0,8
19	6		6	2,3	29	3	3	6	2,3	42		2	2	0,8
20	11	1	12	4,5	30	3	3	6	2,3	43		1	1	0,4
21	14	2	16	6,0	31	1	4	5	1,9	52		1	1	0,4
22	14	2	16	6,0	32	1	3	4	1,5	54		1	1	0,4
23	12	5	17	6,4	33	1	2	3	1,1	Total	135	130	265	100,0

Âge au décès, Individus nés à Jalognes entre 1851 et 1875														
Âge décès	F	H	F + H	%	Âge décès	F	H	F + H	%	Âge décès	F	H	F + H	%
Sans info	30	26	56	51,9	55		1	1	0,9	78		2	2	1,9
19	1		1	0,9	57	2		2	1,9	79	2		2	1,9
25	1		1	0,9	61		1	1	0,9	80	1	1	2	1,9
29	1		1	0,9	64		1	1	0,9	82		3	3	2,8
30	1		1	0,9	66		1	1	0,9	83	1	1	2	1,9
31		1	1	0,9	67	1		1	0,9	86		1	1	0,9
34	1		1	0,9	68	1		1	0,9	87		2	2	1,9
41	2	1	3	2,8	72	1		1	0,9	88		1	1	0,9
43	1	2	3	2,8	73	1	1	2	1,9	90	1		1	0,9
44	1		1	0,9	74		1	1	0,9	91	2		2	1,9
48		1	1	0,9	75	1		1	0,9	92	1		1	0,9
51		1	1	0,9	76	1		1	0,9	93	1		1	0,9
54		1	1	0,9	77		1	1	0,9	94		1	1	0,9
										Total	56	52	108	100,0

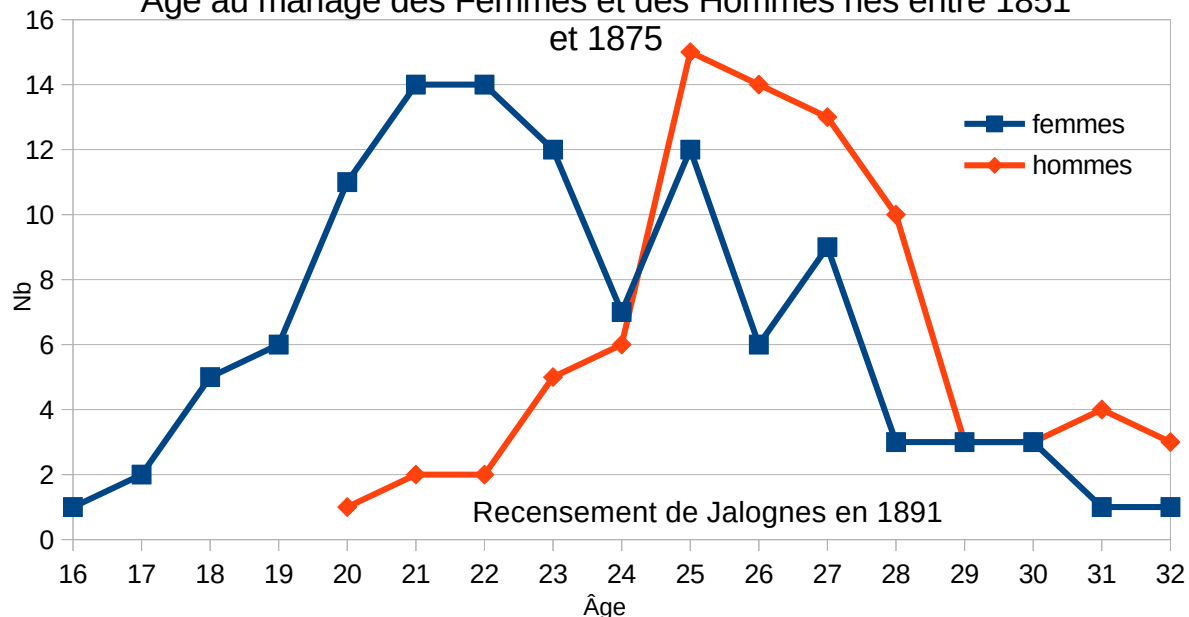
Entre 1851 et 1875	Tous les individus						Nés à Jalognes					
	Âge au décès			Âge au mariage			Âge au décès			Âge au mariage		
	F	H	F + H	F	H	F + H	F	H	F + H	F	H	F + H
Âge moyen (ans)	62,9	67,3	65,0	23,6	28,4	25,8	62,6	68,8	65,7	24,4	28,8	26,4
Écart type	21,3	18,4	20,0	4,2	6,2	5,7	23,7	17,8	21,0	4,6	6,8	6,1
Nombre d'information	61	55	116	114	98	212	26	26	52	50	41	91
Nombre d'individus	135	130	265	135	130	265	56	52	108	56	52	108
% d'information	46,6	42,3	43,8	84,4	75,4	80,0	46,4	50,0	48,1	89,3	78,8	84,3
Individus nonagénaires (90-99 ans)	10 individus						6 individus					
Individus centenaires	0 individu						0 individu					

Âge au décès des Femmes et des Hommes nés entre 1851 et 1875



courbe lissée obtenue en sommant sur 5 ans les décès et en prenant l'année inférieure.

Âge au mariage des Femmes et des Hommes nés entre 1851 et 1875



Répartitions des lieux du décès et du mariage

Lieux du décès (1851 - 1875)		présent(s) à Jalognes				Natif(s) de Jalognes			
Départements	Communes	F	H	F + H	%	F	H	F + H	%
Inconnu (00)	Inconnu (00)	82	84	166	62,6	35	32	67	62,0
Cher (18)	Azy (18)		2	2	0,8				

Lieux du décès (1851 - 1875)									
Départements	Communes	présent(s) à Jalognes				Natif(s) de Jalognes			
		F	H	F + H	%	F	H	F + H	%
	Bourges (18)		4	4	1,5		1	1	0,9
	Brécy (18)	1		1	0,4				
	Chapelle-Montlinard (la) (18)	1		1	0,4	1		1	0,9
	Couy (18)	1		1	0,4				
	Feux (18)	1	1	2	0,8		1	1	0,9
	Groises (18)	2	3	5	1,9	1	2	3	2,8
	Herry (18)	3		3	1,1	1		1	0,9
	Jalognes (18)	36	24	60	22,6	16	13	29	26,9
	Jouet-sur-Aubois (18)		1	1	0,4		1	1	0,9
	Lugny-Champagne (18)		1	1	0,4				
	Montigny (18)		1	1	0,4				
	Neuvy-Deux-Clochers (18)		2	2	0,8				
	Sancerre (18)	1	1	2	0,8		1	1	0,9
	Veaugues (18)	1	2	3	1,1				
Côte d'Or (21)	Saint-Germain-le-Rocheux (21)		1	1	0,4				
Indre et Loire (37)	Tours (37)	1		1	0,4				
Nièvre (58)	Nevers (58)		1	1	0,4				
Paris (75)	Paris (75)	1		1	0,4	1		1	0,9
	Paris 10e (75)		1	1	0,4		1	1	0,9
	Paris 12e (75)	1		1	0,4				
	Paris 14e (75)	1		1	0,4				
Essonne (91)	Corbeil-Essonnes (91)	1	1	2	0,8				
Seine-Saint-Denis (93)	Neuilly-sur-Marne (93)	1		1	0,4	1		1	0,9
Total		135	130	265	100,0	56	52	108	100,0
Répartition		24 com., 7 dép., L.I.				11 com., 3 dép., L.I.			

com. : Commune, dép. : Département, L.I. : Lieux inconnus,

Lieux de mariage (1851 – 1875)									
Départements	Communes	présent(s) à Jalognes				Natif(s) de Jalognes			
		F	H	F + H	%	F	H	F + H	%
Inconnu (00)	Inconnu (00)	21	30	51	19,2	6	11	17	15,7
Allier (03)	Pierrefitte-sur-Loire (03)		1	1	0,4				
	Vallon-en-Sully (03)		1	1	0,4				
Aube (10)	Champignol-lez-Mondeville (10)	1		1	0,4				
Cher (18)	Azy (18)	2	4	6	2,3		3	3	2,8
	Boulleret (18)	1	1	2	0,8				
	Bourges (18)		2	2	0,8		1	1	0,9
	Brécy (18)		1	1	0,4				

Lieux de mariage (1851 – 1875)									
Départements	Communes	présent(s) à Jalognes				Natif(s) de Jalognes			
		F	H	F + H	%	F	H	F + H	%
	Bué (18)		1	1	0,4				
	Charentonnay (18)	1	1	2	0,8		1	1	0,9
	Crézancy-en-Sancerre (18)	1		1	0,4		1	1	0,9
	Etréchy (18)	2	1	3	1,1				
	Feux (18)	7	3	10	3,8	2		2	1,8
	Gardefort (18)	3	4	7	2,6		3	3	2,8
	Groises (18)	3	5	8	3,0		2	2	1,8
	Gron (18)	3	1	4	1,5	1		1	0,9
	Herry (18)	2	1	3	1,1		1	1	0,9
	Ivoy-le-Pré (18)	1	1	2	0,8				
	Jalognes (18)	69	52	121	45,7	41	21	62	57,4
	Lugny-Champagne (18)	2	4	6	2,3	1	2	3	2,8
	Montigny (18)	1		1	0,4	1		1	0,9
	Morogues (18)	1	1	2	0,8		1	1	0,9
	Neuvy-Deux-Clochers (18)		2	2	0,8		1	1	0,9
	Rians (18)	1	1	2	0,8				
	Sevry (18)	1	1	2	0,8				
	Veaugues (18)	3	3	6	2,3		2	2	1,8
	Vinon (18)	1	2	3	1,1		1	1	0,9
Côte-d'Or (21)	Saint-Germain-le-Rocheux (21)		1	1	0,4				
Loiret (45)	Puiseaux (45)	1		1	0,4	1		1	0,9
Nièvre (58)	Entrains-sur-Nohain (58)		1	1	0,4				
	Nevers (58)	1		1	0,4				
	Varennnes-lès-Narcy (58)		1	1	0,4				
Paris (75)	Paris 11e (75)	1		1	0,4				
	Paris 13e (75)		1	1	0,4				
	Paris 17e (75)	1	1	2	0,8	1	1	2	1,8
	Paris 20e (75)	1		1	0,4	1		1	0,9
	Paris 6e (75)	1		1	0,4				
	Paris 9e (75)	1		1	0,4	1		1	0,9
Hauts-de-Seine (92)	Neuilly-sur-Seine (92)	1		1	0,4				
Val-de-Marne (94)	Vincennes (94)		1	1	0,4				
Total		135	130	265	100,0	56	52	108	100,0
Répartition		39 com ., 9 dép., L.I.				20 com, 3 dép., L.I.			

com. : Commune, dép. : Département, L.I. : Lieux inconnus,

Répartition des individus dans les autres recensements

Nom du Groupe (1851 – 1875)	Nb	%	Nb	%
GR (présent que dans ce recensement)	84	31,7	84	31,7
GR-1891----1921	1	0,4	72	27,2
GR-1891---1911-1921	1	0,4		
GR-1891--1906-1911-1921-1926-1931-1936	2	0,8		
GR-1891-1901	11	4,2		
GR-1891-1901--1911	1	0,4		
GR-1891-1901--1911-1921-1926-1931-1936-1946	1	0,4		
GR-1891-1901-1906	9	3,4		
GR-1891-1901-1906--1921	1	0,4		
GR-1891-1901-1906--1921-1926	1	0,4		
GR-1891-1901-1906-1911	11	4,2		
GR-1891-1901-1906-1911--1926-1931	1	0,4		
GR-1891-1901-1906-1911-1921	8	3,0		
GR-1891-1901-1906-1911-1921-1926	3	1,1		
GR-1891-1901-1906-1911-1921-1926-1931	3	1,1		
GR-1891-1901-1906-1911-1921-1926-1931-1936	14	5,3		
GR-1891-1901-1906-1911-1921-1926-1931-1936-1946	4	1,5		
GR1876-1891	39	14,7	39	14,7
GR1876-1891----1921-1926-1931-1936	1	0,4	70	26,4
GR1876-1891---1911-1921-1926-1931-1936-1946	1	0,4		
GR1876-1891--1906	3	1,1		
GR1876-1891--1906-1911-1921	1	0,4		
GR1876-1891--1906-1911-1921-1926-1931-1936	2	0,8		
GR1876-1891-1901	3	1,1		
GR1876-1891-1901--1911-1921-1926-1931-1936	1	0,4		
GR1876-1891-1901-1906	5	1,9		
GR1876-1891-1901-1906---1926-1931-1936-1946	1	0,4		
GR1876-1891-1901-1906-1911	5	1,9		
GR1876-1891-1901-1906-1911-1921	7	2,6		
GR1876-1891-1901-1906-1911-1921-1926	12	4,5		
GR1876-1891-1901-1906-1911-1921-1926-1931	7	2,6		
GR1876-1891-1901-1906-1911-1921-1926-1931-1936	12	4,5		
GR1876-1891-1901-1906-1911-1921-1926-1931-1936-1946	9	3,4		
Total	265	100,0		
33 groupes				

Statistiques sur les individus nés entre 1876 et 1900

Répartition des Ages au décès, au mariage

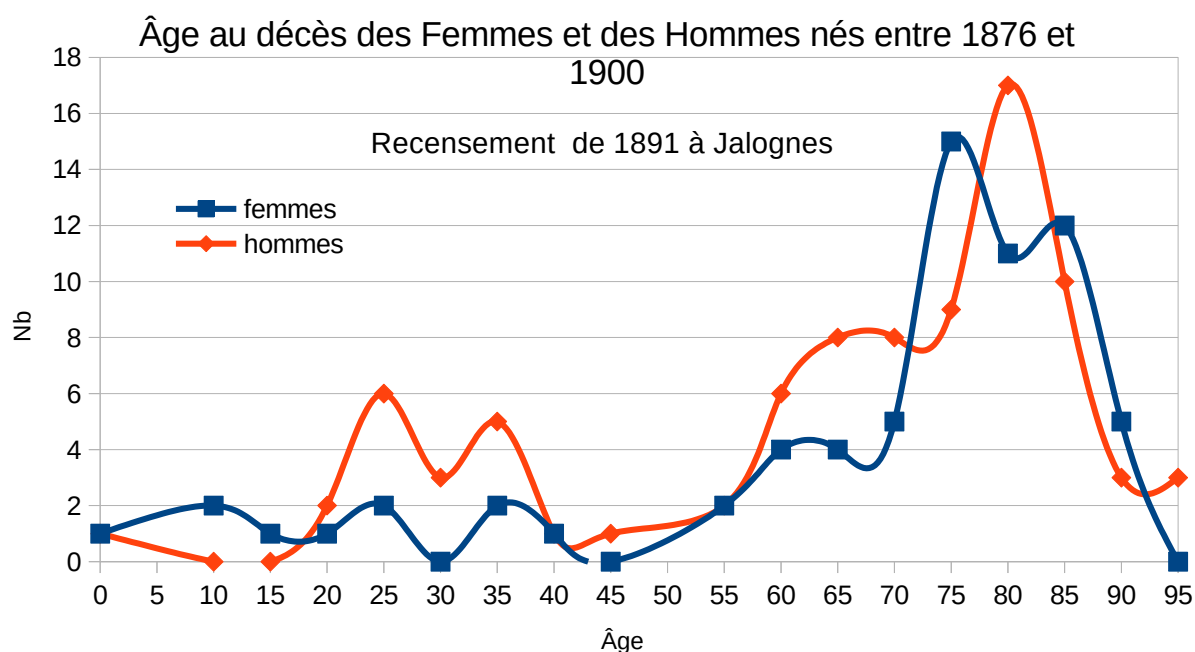
Âge au décès, Individus nés entre 1876 et 1900
--

Âge décès	F	H	F + H	%	Âge décès	F	H	F + H	%	Âge décès	F	H	F + H	%
Sans info	51	54	105	40,7	43		1	1	0,4	78	3	2	5	1,9
4	1	1	2	0,8	49		1	1	0,4	79	6	1	7	2,7
10	1		1	0,4	57		1	1	0,4	80	1	4	5	1,9
11	1		1	0,4	58		1	1	0,4	81	2	4	6	2,3
18	1		1	0,4	59	2		2	0,8	82	1	5	6	2,3
21		2	2	0,8	60	1		1	0,4	83	3	3	6	2,3
23	1		1	0,4	61	1	1	2	0,8	84	4	1	5	1,9
25	2	1	3	1,2	62		2	2	0,8	85	2	3	5	1,9
27		1	1	0,4	64	2	3	5	1,9	86	2		2	0,8
28		2	2	0,8	66	1	1	2	0,8	87	1	4	5	1,9
29		2	2	0,8	67	1	2	3	1,2	88	6	3	9	3,5
30		1	1	0,4	68	1	2	3	1,2	89	1		1	0,4
31		1	1	0,4	69	1	3	4	1,6	90	1	1	2	0,8
34		1	1	0,4	70	1	1	2	0,8	91		2	2	0,8
35		3	3	1,2	73	1	3	4	1,6	92	2		2	0,8
36		1	1	0,4	74	3	4	7	2,7	94	2		2	0,8
37	1		1	0,4	75	1	1	2	0,8	95		1	1	0,4
39	1	1	2	0,8	76	2	4	6	2,3	96		2	2	0,8
42	1		1	0,4	77	3	1	4	1,6	Total	119	139	258	100,0

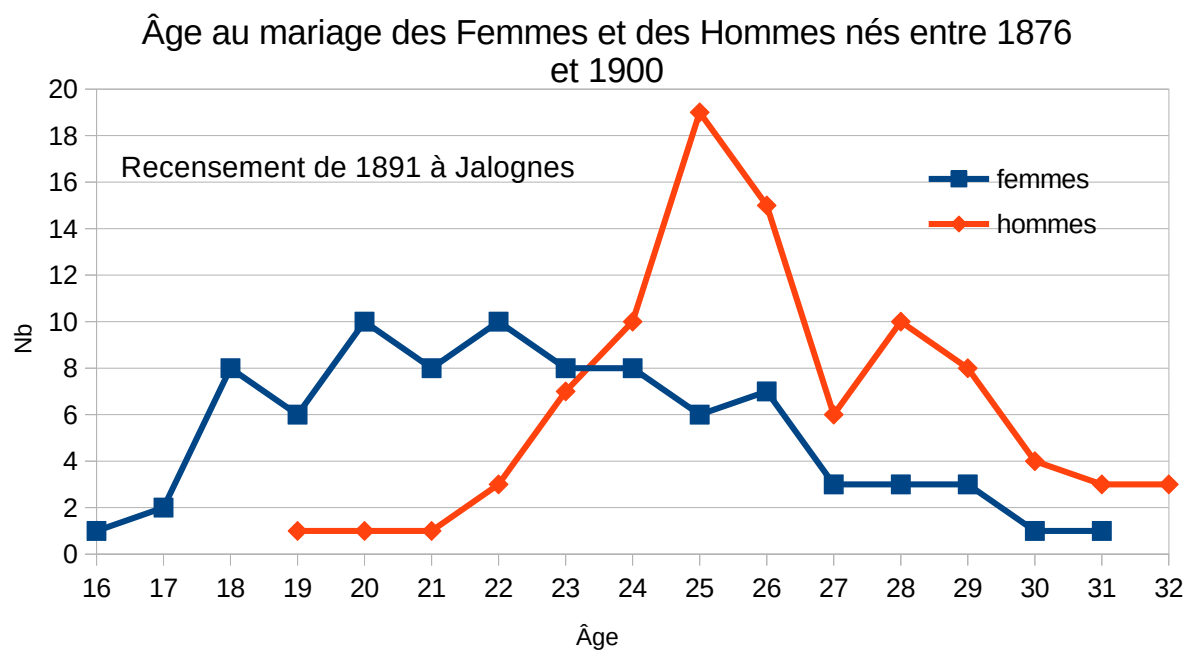
Âge au mariage, Individus nés à Jalognes entre 1876 et 1900														
Âge mariage	F	H	F + H	%	Âge mariage	F	H	F + H	%	Âge mariage	F	H	F + H	%
Sans info	18	27	45	25,0	24	4	8	12	6,7	33		1	1	0,6
15		1	1	0,6	25	5	14	19	10,6	34	1		1	0,6
17	1		1	0,6	26	4	10	14	7,8	35		1	1	0,6
18	5		5	2,8	27	3	5	8	4,4	36		1	1	0,6
19	5		5	2,8	28	2	9	11	6,1	37		1	1	0,6
20	8	1	9	5,0	29	2	7	9	5,0	39		1	1	0,6
21	6	1	7	3,9	30	1	2	3	1,7	46		1	1	0,6
22	7	2	9	5,0	31	1	2	3	1,7	Total	80	100	180	100,0
23	7	2	9	5,0	32		3	3	1,7					

Âge au décès, Individus nés à Jalognes entre 1876 et 1900														
Âge décès	F	H	F + H	%	Âge décès	F	H	F + H	%	Âge décès	F	H	F + H	%
Sans info	25	34	59	32,8	57		1	1	0,6	80		3	3	1,7
4	1	1	2	1,1	59	2		2	1,1	81		2	2	1,1
10	1		1	0,6	60	1		1	0,6	82	1	5	6	3,3
11	1		1	0,6	62		2	2	1,1	83	3	3	6	3,3
18	1		1	0,6	64	1	3	4	2,2	84	4	1	5	2,8
21		1	1	0,6	66		1	1	0,6	85	2	2	4	2,2
25	1	1	2	1,1	67	1	2	3	1,7	86	1		1	0,6
27		1	1	0,6	68	1	2	3	1,7	87	1	4	5	2,8
28		2	2	1,1	69	1	2	3	1,7	88	5	2	7	3,9
29		1	1	0,6	70	1	1	2	1,1	89	1		1	0,6
30		1	1	0,6	73	1	2	3	1,7	90		1	1	0,6
31		1	1	0,6	74	3	4	7	3,9	91		1	1	0,6
35		3	3	1,7	75	1	1	2	1,1	92	2		2	1,1
36		1	1	0,6	76	2	2	4	2,2	94	2		2	1,1
39	1		1	0,6	77	3		3	1,7	95		1	1	0,6
42	1		1	0,6	78	3	2	5	2,8	96		1	1	0,6
43		1	1	0,6	79	5	1	6	3,3	Total	80	100	180	100,0

Entre 1876 et 1900	Tous les individus						Nés à Jalognes					
	Âge au décès			Âge au mariage			Âge au décès			Âge au mariage		
	F	H	F + H	F	H	F + H	F	H	F + H	F	H	F + H
Âge moyen (ans)	70,9	67,1	68,8	22,9	27,4	25,3	72,0	67,3	69,4	22,9	27,1	25,2
Écart type	22,0	21,9	21,9	3,9	5,3	5,2	21,7	21,9	21,9	3,6	4,4	4,6
Nombre d'information	68	85	153	88	102	190	55	66	121	62	73	135
Nombre d'individus	119	139	258	119	139	258	80	100	180	80	100	180
% d'information	57,1	61,2	59,3	73,9	73,4	73,6	68,7	66,0	67,2	77,5	73,0	75,0
Individus nonagénaires (de 90 à 99 ans)	11 individus						8 individus					
Individus centenaires	0 individu						0 individu					



Courbe lissée obtenue en sommant sur 5 ans les décès et en prenant l'année inférieure



Répartitions des lieux du décès et du mariage

Lieux du décès (1876 – 1900)									
Départements	Communes	présent(s) à Jalognes				Natif(s) de Jalognes			
		F	H	F + H	%	F	H	F + H	%
Inconnu (00)	Inconnu (00)	52	59	111	43,0	26	39	65	36,1
Aube (10)	Troyes (10)	1		1	0,4				
Cher (18)	Aix-d'Angillon (les) (18)		1	1	0,4		1	1	0,6
	Argenvières (18)		1	1	0,4				
	Assigny (18)		1	1	0,4		1	1	0,6
	Azy (18)	1	1	2	0,8		1	1	0,6
	Baugy (18)		1	1	0,4		1	1	0,6
	Berry-Bouy (18)		1	1	0,4		1	1	0,6
	Boulleret (18)		1	1	0,4				
	Bourges (18)	10	3	13	5,0	9	3	12	6,7
	Bué (18)		1	1	0,4				
	Chassy (18)	1		1	0,4	1		1	0,6
	Couargues (18)	1		1	0,4	1		1	0,6
	Dun-sur-Auron (18)	1		1	0,4	1		1	0,6
	Farges-en-Septaine (18)		1	1	0,4				
	Feux (18)	4	1	5	1,9	3	1	4	2,2
	Germigny-l'Exempt (18)	1		1	0,4	1		1	0,6
	Groises (18)	2	3	5	1,9		1	1	0,6
	Herry (18)	1	2	3	1,2		2	2	1,1
	Jalognes (18)	17	21	38	14,7	15	19	34	18,9
	Jussy-le-Chaudrier (18)		1	1	0,4				
	Lugny-Champagne (18)	1	3	4	1,6	1	1	2	1,1
	Saint-Beaujeu (18)	1		1	0,4	1		1	0,6
	Saint-Bouize (18)	1		1	0,4	1		1	0,6
	Saint-Martin-des-Champs (18)		1	1	0,4				
	Sainte-Solange (18)		1	1	0,4		1	1	0,6
	Sancerre (18)	4	9	13	5,0	2	7	9	5,0
	Sancoins (18)		1	1	0,4		1	1	0,6
	Torteron (18)	1		1	0,4				
Veaugues (18)	2		2	0,8	2		2	1,1	
Vierzon (18)	1	1	2	0,8	1	1	2	1,1	
Doubs (25)	Besançon (25)	1		1	0,4	1		1	0,6
Hérault (34)	Colombières-sur-Orb (34)	1		1	0,4	1		1	0,6
Indre (36)	Levroux (36)	1		1	0,4	1		1	0,6
	Valençay (36)	1		1	0,4	1		1	0,6
Loir-et-Cher (41)	Vineuil (41)		1	1	0,4		1	1	0,6

Lieux du décès (1876 – 1900)									
Départements	Communes	présent(s) à Jalognes				Natif(s) de Jalognes			
		F	H	F + H	%	F	H	F + H	%
Loiret (45)	Montargis (45)	1		1	0,4	1		1	0,6
	Orléans (45)	1		1	0,4	1		1	0,6
Marne (51)	Cauroy-lès-Hermonville (51)		1	1	0,4		1	1	0,6
Meuse (55)	Monthairons (les) (55)		2	2	0,8		2	2	1,1
Nièvre (58)	Cosne-Cours-sur-Loire (58)		1	1	0,4		1	1	0,6
	Machine (la) (58)	1		1	0,4	1		1	0,6
	Nevers (58)		1	1	0,4		1	1	0,6
Oise (60)	Méry-la-Bataille (60)		1	1	0,4		1	1	0,6
Nord (62)	Bully-les-Mines (62)		1	1	0,4		1	1	0,6
Pyrénées-Orientales (66)	Millas (66)	1		1	0,4	1		1	0,6
Hauts-Rhin (68)	Metzeral (68)		1	1	0,4		1	1	0,6
	Thann (68)		1	1	0,4				
Paris (75)	Paris (75)	1	2	3	1,2		1	1	0,6
	Paris 10e (75)		1	1	0,4		1	1	0,6
	Paris 15e (75)		1	1	0,4		1	1	0,6
	Paris 16e (18)	1		1	0,4	1		1	0,6
	Paris 18e (75)	1		1	0,4	1		1	0,6
Seine-Maritime (76)	Rouen (76)		1	1	0,4		1	1	0,6
Seine-et-Marne (77)	Bombon (77)		1	1	0,4				
	Fontainebleau (77)	2		2	0,8	2		2	1,1
Yvelines (78)	Saint-Rémy-lès-Chevreuse (78)		1	1	0,4		1	1	0,6
Somme (80)	Hem-Monacu (80)		1	1	0,4				
Var (83)	Fréjus (83)		1	1	0,4		1	1	0,6
Vosges (88)	Saint-Pierremont (88)		1	1	0,4		1	1	0,6
	Saulcy-sur-Meurthe (88)		1	1	0,4				
	Wisembach (88)		1	1	0,4		1	1	0,6
Hauts-de-Seine (92)	Plessis-Robinson (le) (92)		1	1	0,4		1	1	0,6
Seine-Saint-Denis (93)	Pantin (93)	1		1	0,4	1		1	0,6
Val-de-Marne (94)	Saint-Maur-des-Fossés (94)	1		1	0,4	1		1	0,6
	Saint-Maurice (94)	1		1	0,4	1		1	0,6
Pays Etrangers	Signeulx, Belgique (99)		1	1	0,4		1	1	0,6
Total		119	139	258	100,0	80	100	180	100,0
Répartition		66 com. , 24 dép., L.I., 1 pays étranger				54 com. , 22 dép., L.I. 1 pays étranger			

com. : Commune, dép. : Département, L.I. : Lieux inconnus,

Lieux du mariage (1876 – 1900)									
Départements	Communes	présent(s) à Jalognes				Natif(s) de Jalognes			
		F	H	F + H	%	F	H	F + H	%
Inconnu (00)	Inconnu (00)	30	37	67	26,0	18	27	45	25,0
Allier (03)	Moulins (03)		1	1	0,4		1	1	0,6
	Murat (03)		1	1	0,4		1	1	0,6
Cher (18)	Aix-d'Angillon (les) (18)	1		1	0,4	1		1	0,6
	Argenvières (18)		1	1	0,4		1	1	0,6
	Aubigny-sur-Nère (18)		1	1	0,4		1	1	0,6
	Azy (18)		2	2	0,8		1	1	0,6
	Bourges (18)	4	2	6	2,3	4	2	6	3,3
	Bué (18)		1	1	0,4				
	Chapelle-Montlinard (la) (18)		1	1	0,4		1	1	0,6
	Chapelle-Saint-Ursin (la) (18)	1		1	0,4	1		1	0,6
	Charentonnay (18)		2	2	0,8				
	Couy (18)		1	1	0,4		1	1	0,6
	Crézancy-en-Sancerre (18)	1	2	3	1,2	1	2	3	1,7
	Etréchy (18)	1	4	5	1,9		4	4	2,2
	Feux (18)	4	5	9	3,5	2	2	4	2,2
	Gardefort (18)	3	8	11	4,3	1	6	7	3,9
	Groises (18)	2	4	6	2,3		2	2	1,1
	Herry (18)	1	2	3	1,2		1	1	0,6
	Jalognes (18)	51	21	72	27,9	41	15	56	31,1
	Jars (18)		1	1	0,4				
	Levet (18)		1	1	0,4		1	1	0,6
	Lugny-Champagne (18)		3	3	1,2		3	3	1,7
	Morlac (18)		1	1	0,4				
	Neuilly-en-Sancerre (18)		1	1	0,4		1	1	0,6
	Neuvy-Deux-Clochers (18)	1		1	0,4				
	Nohant-en-Goût (18)		1	1	0,4				
	Noyer (le) (18)		1	1	0,4		1	1	0,6
	Saint-Céols (18)		1	1	0,4		1	1	0,6
	Saint-Éloy-de-Gy (18)		1	1	0,4		1	1	0,6
	Sainte-Solange (18)		2	2	0,8		1	1	0,6
	Sancergues (18)		2	2	0,8		1	1	0,6
	Sancerre (18)	3	2	5	1,9		1	1	0,6
Sens-Beaujeu (18)		1	1	0,4		1	1	0,6	
Thauvenay (18)	1		1	0,4	1		1	0,6	
Torteron (18)		1	1	0,4		1	1	0,6	
Veaugues (18)	1	2	3	1,2		2	2	1,1	
Verdigny (18)		1	1	0,4		1	1	0,6	

Lieux du mariage (1876 – 1900)									
Départements	Communes	présent(s) à Jalognes				Natif(s) de Jalognes			
		F	H	F + H	%	F	H	F + H	%
	Vinon (18)		1	1	0,4				
Doubs (25)	Besançon (25)	1		1	0,4	1		1	0,6
Eure-et-Loir (28)	Villeau (28)		1	1	0,4		1	1	0,6
Loir-et-Cher (41)	Fontaine-en-Sologne (41)		1	1	0,4		1	1	0,6
Loiret (45)	Montargis (45)	1		1	0,4	1	1	2	1,1
Nièvre (58)	Charité-sur-Loire (la) (58)	1	1	2	0,8		1	1	0,6
	Glux-en-Glenne (58)		1	1	0,4	1		1	0,6
Oise (60)	Jaux (60)	1		1	0,4	1		1	0,6
	Villeneuve-sur-Verberie (60)	1		1	0,4				
Paris (75)	Paris (75)		1	1	0,4		1	1	0,6
	Paris 10e (75)	1		1	0,4	1		1	0,6
	Paris 11e (75)	1	1	2	0,8	1		1	0,6
	Paris 12e (75)		2	2	0,8		2	2	1,1
	Paris 14e (75)	1		1	0,4	1		1	0,6
	Paris 18e (75)	3	2	5	1,9	3	2	5	2,8
	Paris 2e (75)	1		1	0,4				
	Paris 3e (75)	1		1	0,4				
	Paris 6e (75)		1	1	0,4		1	1	0,6
	Paris 9e (75)	1	1	2	0,8		1	1	0,6
Seine-Maritime (76)	Rouen (76)		1	1	0,4		1	1	0,6
Seine-et-Marne (77)	Bréau (77)		1	1	0,4				
	Lagny-sur-Marne (77)		1	1	0,4		1	1	0,6
Yvelines (78)	Saint-Rémy-lès-Chevreuse (78)		1	1	0,4		1	1	0,6
Yonne (89)	Charny (89)		1	1	0,4		1	1	0,6
Essonne (91)	Corbeil-Essonnes (91)		1	1	0,4		1	1	0,6
Hauts-de-Seine (92)	Clichy (92)		1	1	0,4				
Seine-Saint-Denis (93)	Stains (93)		1	1	0,4				
Total		119	139	258	100,0	80	100	180	100,0
Répartitions		64 com, 16 dép., L.I.				51 com, 13 dép., L.I.			

Répartition des individus dans les autres recensements

Nom du Groupe (1876 – 1900)	Nb	%	Nb	%
GR (présent que dans ce recensement)	123	47,7	123	47,7
GR-1891-----1936-1946	1	0,4	33	12,5
GR-1891-----1931--1946	1	0,4		
GR-1891-----1931-1936	1	0,4		
GR-1891----1921----1946	1	0,4		
GR-1891----1921-1926-1931	1	0,4		

Nom du Groupe (1876 – 1900)	Nb	%	Nb	%		
GR-1891----1921-1926-1931-1936-1946	2	0,8				
GR-1891---1911	3	1,2				
GR-1891---1911-1921-1926-1931-1936-1946	3	1,2				
GR-1891--1906	7	2,7				
GR-1891--1906-----1936-1946	2	0,8				
GR-1891--1906--1921-1926-1931-1936-1946	1	0,4				
GR-1891--1906-1911	5	1,9				
GR-1891--1906-1911-1921	1	0,4				
GR-1891--1906-1911-1921-1926-1931-1936	1	0,4				
GR-1891--1906-1911-1921-1926-1931-1936-1946	3	1,2				
GR-1891-1901	28	10,9	39	15,1		
GR-1891-1901-----1946	1	0,4				
GR-1891-1901----1926	1	0,4				
GR-1891-1901---1921-----1946	1	0,4				
GR-1891-1901---1921-1926	1	0,4				
GR-1891-1901---1921-1926-1931-1936-1946	1	0,4				
GR-1891-1901--1911	1	0,4				
GR-1891-1901--1911--1926-1931	1	0,4				
GR-1891-1901--1911-1921-1926	2	0,8				
GR-1891-1901--1911-1921-1926-1931	1	0,4				
GR-1891-1901--1911-1921-1926-1931-1936-1946	1	0,4				
GR-1891-1901-1906	11	4,3			56	21,7
GR-1891-1901-1906----1931--1946	1	0,4				
GR-1891-1901-1906---1926	1	0,4				
GR-1891-1901-1906--1921	2	0,8				
GR-1891-1901-1906--1921--1931	1	0,4				
GR-1891-1901-1906--1921-1926-1931	1	0,4				
GR-1891-1901-1906--1921-1926-1931--1946	1	0,4				
GR-1891-1901-1906--1921-1926-1931-1936-1946-	2	0,8				
GR-1891-1901-1906-1911-----	9	3,5				
GR-1891-1901-1906-1911--1926----	1	0,4				
GR-1891-1901-1906-1911-1921-----	2	0,8				
GR-1891-1901-1906-1911-1921-1926	2	0,8				
GR-1891-1901-1906-1911-1921-1926--1936-1946	1	0,4				
GR-1891-1901-1906-1911-1921-1926-1931	1	0,4				
GR-1891-1901-1906-1911-1921-1926-1931-1936	4	1,6				
GR-1891-1901-1906-1911-1921-1926-1931-1936-1946	16	6,2				
GR1876-1891	6	2,3	7	2,7		
GR1876-1891-1901-1906-1911-1921-1926-1931-1936-1946	1	0,4				
Total	258	100,0				

45 Groupes

Les individus de 1891 dans les autres recensements

Nom du Groupe	Nb	%
GR (présent que dans ce recensement)	262	31,5
GR1876-1891	127	15,2
GR-1891-1901	49	5,9
GR1876-1891-1901-1906	41	4,9
GR1876-1891-1901-1906-1911	39	4,7
GR-1891-1901-1906-1911	32	3,8
GR1876-1891-1901	32	3,8
GR-1891-1901-1906	27	3,2
GR-1891-1901-1906-1911-1921-1926-1931-1936-1946	20	2,4
GR1876-1891-1901-1906-1911-1921-1926	20	2,4
GR1876-1891-1901-1906-1911-1921	19	2,3
GR-1891-1901-1906-1911-1921-1926-1931-1936	18	2,2
GR1876-1891-1901-1906-1911-1921-1926-1931-1936	14	1,7
GR-1891-1901-1906-1911-1921	13	1,6
GR1876-1891-1901-1906-1911-1921-1926-1931	12	1,4
GR1876-1891-1901-1906-1911-1921-1926-1931-1936-1946	10	1,2
GR-1891--1906	9	1,1
GR-1891-1901-1906-1911-1921-1926	7	0,8
GR-1891--1906-1911	5	0,6
GR-1891-1901-1906-1911-1921-1926-1931	5	0,6
GR1876-1891--1906	5	0,6
GR-1891	4	0,5
GR-1891---1911	3	0,4
GR-1891---1911-1921-1926-1931-1936-1946	3	0,4
GR-1891--1906-1911-1921-1926-1931-1936	3	0,4
GR-1891--1906-1911-1921-1926-1931-1936-1946	3	0,4
GR-1891-1901-1906--1921	3	0,4
GR-1891----1921-1926-1931-1936-1946	2	0,2
GR-1891--1906-----1936-1946	2	0,2
GR-1891--1906-1911-1921	2	0,2
GR-1891-1901--1911	2	0,2
GR-1891-1901--1911-1921-1926	2	0,2
GR-1891-1901--1911-1921-1926-1931-1936-1946	2	0,2
GR-1891-1901-1906--1921-1926-1931-1936-1946	2	0,2
GR-1891-1901-1906-1911--1926-1931	2	0,2
GR1876-1891--1906-1911-1921-1926-1931-1936	2	0,2
et 30 groupes ayant 1 individu	30	3,6
Total	833	100,0
66 groupes		

Historique du document

Édition n°1 du 1 avril 2026

Original

Dépôt légal : 2ème Trimestre 2026

Table des matières

Informations sur le recensement.....	2
RÉCAPITULATIF DU RECENSEMENT NOMINATIF.....	4
A. Tableau récapitulatif de la population inscrite sur la liste nominative et répartition de cette population en population agglomérée et population éparse.....	4
C. Récapitulation Générale de la population de la commune.....	5
RÉCAPITULATIF DES POPULATIONS suivant leurs âges.....	6
Informations sur le recensement.....	7
Problème sur le récapitulatif.....	7
Problèmes de saisie.....	7
Doublons.....	8
Lieux de naissance.....	9
Étranger.....	9
Lieu de naissance inconnu.....	9
Les pensionnaires.....	9
Les nourrissons.....	9
Liste des personnalités.....	10
Le Maire :.....	10
Le Curé :.....	10
Le Garde-Champêtre :.....	10
Les Instituteurs :.....	10
Le médecin :.....	10
Le pharmacien :.....	10
La sage-femme :.....	10
Les personnes remarquables :.....	11
Un receveur buraliste :.....	11
Un facteur :.....	11
Un notaire :.....	11
Employeurs :.....	11
Informations historiques.....	11
Répartition des ménages par lieu et par maison.....	12
Répartition des ménages par lieu et nombre de personnes par maison.....	13
Répartition des familles monoparentales, des couples non mariés.....	14

Répartition des ménages par lieu et type et nombre de générations.....	15
Répartition par type de personnes.....	17
Hors tableau :.....	19
Tableau récapitulatif :.....	20
Représentation par sexe et génération :.....	20
Répartition suivant l'âge.....	21
Écart de date entre les relevés et les informations trouvées.....	22
Répartition des enfants scolarisés :.....	23
Mois de naissance :.....	23
Répartition des âges par tranches de 5 ans :.....	24
Répartition des âges par décade de tous les individus :.....	26
Répartition des âges par décade des individus nés à Jalognes :.....	28
Les moyennes d'âge.....	29
Répartition suivant le lieu de naissance.....	33
Répartition dans le Cher.....	33
Canton de Sancerre (définition avant 2015):.....	34
Répartition dans les autres départements.....	35
Répartitions par professions.....	37
Professions par ordre alphabétique.....	37
Les individus sans profession.....	38
Sans profession (âge > 19 ans) : 16 / 833 (1,9 %).....	38
Les professions de 13 à 18 ans.....	38
Âge des hommes et femmes sans profession.....	39
Professions par domaine.....	39
Professions d'administration et des finances (AF) : 0 / 589.....	39
Professions liés aux arts et foires (AR) : 5 / 589.....	39
Professions liées à la banque, aux assurances, à la gestion de biens (BA) : 0 / 589.....	39
Professions liées aux constructions et bâtiments (CB) : 15 / 589.....	40
Professions liées à l'entretien du corps (CF) : 0 / 589.....	40
Domestiques et assimilés (DD) : 121 / 589.....	40
Professions liées à l'enseignement et au culte (EC) : 4 / 589.....	40
Professions liées à l'entreprise et l'industrie (EI) : 0 / 589.....	40
Professions liées à l'entretien des routes (ER) : 4 / 589.....	41
Professions liées aux forces de l'ordre (GG) : 3 / 589.....	41
Marchands et ouvriers liés à l'habillement (HA) : 31 / 589.....	41
Professions liées aux hôtels, cafés, restaurants (HR) : 18 / 589.....	41
Professions liées aux informations (IP) : 0 / 589.....	41
Professions liées à la médecine (ME) : 1 / 589.....	42
Marchands et ouvriers liés aux travaux du fer, du cuir, de la laine, du bois etc sauf habillement (MO) : 0 / 589.....	42
Marchands, ouvriers liés à la vente de nourriture (NO) : 22 / 589.....	42
Rentiers et assimilés (RE) : 64 / 589.....	42
Professions liées au tribunal et notariales (TN) : 0 / 589.....	42
Professions liées au transport (TR) : 14 / 589.....	43
Professions de ventes diverses (VD) : 4 / 589.....	43
Cultivateurs et assimilés (travaillant la terre) (VV) : 283 / 589.....	43
Hors domaine (HD) : 0 / 589.....	43
Récapitulatif des professions par domaine.....	44

Tableau des employeurs.....	44
Tableau des métiers des employés.....	45
Répartition par patronymes des époux.....	46
Répartition par patronymes des épouses.....	50
Répartitions par prénoms.....	51
Statistiques sur les données complémentaires trouvées dans les archives.....	52
Statistiques sur les individus nés entre 1801 et 1825.....	52
Répartition des Ages au décès, au mariage.....	52
Répartitions des lieux du décès et du mariage.....	54
Répartition des individus dans les autres recensements.....	55
Statistiques sur les individus nés entre 1826 et 1850.....	56
Répartition des Ages au décès, au mariage.....	56
Répartitions des lieux du décès et du mariage.....	58
Répartition des individus dans les autres recensements.....	60
Statistiques sur les individus nés entre 1851 et 1875.....	61
Répartition des Ages au décès, au mariage.....	61
Répartition des individus dans les autres recensements.....	66
Statistiques sur les individus nés entre 1876 et 1900.....	66
Répartition des Ages au décès, au mariage.....	66
Répartitions des lieux du décès et du mariage.....	70
Répartition des individus dans les autres recensements.....	73
Les individus de 1891 dans les autres recensements.....	75
Historique du document.....	76
Édition n°1 du 1 avril 2026.....	76

Dépôt légal : 2ème Trimestre 2026